



# Statistische Berichte



Kennziffer: B VII 4 /18

Oktober 2019

## Die Volksabstimmungen in Hessen am 28. Oktober 2018

Endgültige Ergebnisse

# Hessisches Statistisches Landesamt, Wiesbaden

## Impressum

Dienstgebäude: Rheinstraße 35/37, 65185 Wiesbaden  
Briefadresse: 65175 Wiesbaden

## Kontakt für Fragen und Anregungen zu diesem Bericht

Bernd Schmidt 0611 3802-336  
Diana Schmidt-Wahl 0611 3802-337  
E-Mail [wahlen@statistik.hessen.de](mailto:wahlen@statistik.hessen.de)  
Telefax 0611 3802-390  
Internet <https://statistik.hessen.de>

## Copyright

© Hessisches Statistisches Landesamt, Wiesbaden, 2019  
Vervielfältigung und Verbreitung, auch auszugsweise, mit Quellenangabe gestattet.

## Allgemeine Geschäftsbedingungen

Die Allgemeinen Geschäftsbedingungen sind unter  
<https://statistik.hessen.de> "["AGB"](#)  
abrufbar.

## Zeichenerklärungen

- = genau Null (nichts vorhanden) bzw. keine Veränderung eingetreten
- 0 = Zahlenwert ungleich Null, Betrag jedoch kleiner als die Hälfte von 1 in der letzten besetzten Stelle
- . = Zahlenwert unbekannt oder geheim zu halten
- ... = Zahlenwert lag bei Redaktionsschluss noch nicht vor
- () = Aussagewert eingeschränkt, da der Zahlenwert statistisch unsicher ist
- / = keine Angabe, da Zahlenwert nicht sicher genug
- x = Tabellenfeld gesperrt, weil Aussage nicht sinnvoll  
(oder bei Veränderungsdaten ist die Ausgangszahl kleiner als 100)
- D = Durchschnitt
- s = geschätzte Zahl
- p = vorläufige Zahl
- r = berichtigte Zahl

Aus Gründen der Übersichtlichkeit sind nur negative Veränderungsdaten und Salden mit einem Vorzeichen versehen. Positive Veränderungsdaten und Salden sind ohne Vorzeichen. Im Allgemeinen ist ohne Rücksicht auf die Endsumme auf- bzw. abgerundet worden. Das Ergebnis der Summierung der Einzelzahlen kann deshalb geringfügig von der Endsumme abweichen.

## Vorbemerkungen

Gemeinsam mit der Wahl zum 20. Hessischen Landtag wurden in Hessen am 28. Oktober 2018 15 Volksabstimmungen zur Änderung und Ergänzung der Verfassung des Landes Hessen durchgeführt.

Der Hessische Landtag hat am 24. Mai 2018 folgende 15 Gesetze zur Änderung und Ergänzung der Verfassung des Landes Hessen sowie Erläuterungen zu den einzelnen Gesetzen beschlossen:

1. Gesetz zur Ergänzung des Artikel 1 der Verfassung des Landes Hessen (Stärkung und Förderung der Gleichberechtigung von Frauen und Männern)
2. Gesetz zur Ergänzung des Artikel 4 der Verfassung des Landes Hessen (Stärkung der Kinderrechte)
3. Gesetz zur Ergänzung der Verfassung des Landes Hessen (Artikel 12a Recht auf informationelle Selbstbestimmung und Schutz informationstechnischer Systeme)
4. Gesetz zur Änderung der Artikel 21 und 109 der Verfassung des Landes Hessen (Aufhebung der Regelungen zur Todesstrafe)
5. Gesetz zur Ergänzung der Verfassung des Landes Hessen (Artikel 26a Aufnahme eines Staatszielbegriffs)
6. Gesetz zur Ergänzung der Verfassung des Landes Hessen (Artikel 26c Staatsziel zur stärkeren Berücksichtigung der Nachhaltigkeit)
7. Gesetz zur Ergänzung der Verfassung des Landes Hessen (Artikel 26d Staatsziel zur Förderung der Infrastruktur)
8. Gesetz zur Ergänzung der Verfassung des Landes Hessen (Artikel 26e Staatsziel zum Schutz und zur Förderung der Kultur)
9. Gesetz zur Ergänzung der Verfassung des Landes Hessen (Artikel 26f Staatsziel zum Schutz und zur Förderung des Ehrenamtes)
10. Gesetz zur Ergänzung der Verfassung des Landes Hessen (Artikel 26g Staatsziel zum Schutz und zur Förderung des Sports)
11. Gesetz zur Änderung und Ergänzung des Artikels 64 der Verfassung des Landes Hessen (Bekenntnis zur Europäischen Integration)
12. Gesetz zur Änderung des Artikel 75 der Verfassung des Landes Hessen (Herabsetzung des Wählbarkeitsalters)
13. Gesetz zur Ergänzung des Artikel 120 und zur Änderung des Artikel 121 der Verfassung des Landes Hessen (Elektronische Verkündung von Gesetzen)
14. Gesetz zur Änderung des Artikel 124 der Verfassung des Landes Hessen (Stärkung der Volksgesetzgebung)
15. Gesetz zur Änderung des Artikel 144 der Verfassung des Landes Hessen (Stärkung der Unabhängigkeit des Rechnungshofs)

Nach Artikel 123 Absatz 2 der Hessischen Verfassung kommt eine Verfassungsänderung dadurch zustande, dass der Landtag ein entsprechendes Gesetz beschließt, dem das Volk mit der Mehrheit der Abstimmenden zustimmt.

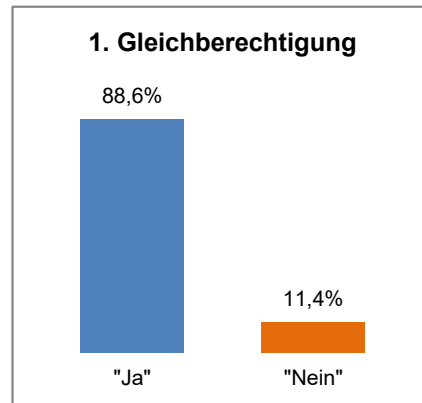
## Inhalt

	Seite
Vorbemerkungen	1
Inhalt	2
1. Landesergebnisse der 15 Volksabstimmungen in Hessen am 28. Oktober 2018	3
2. Ergebnisse der Volksabstimmung in Hessen am 28. Oktober 2018 nach Landtagswahlkreisen	
Kurzbezeichnung der Volksabstimmungen	
1. Gleichberechtigung	8
2. Kinderrechte	9
3. Datenschutz	10
4. Todesstrafe	11
5. Staatszieldefinition	12
6. Nachhaltigkeit	13
7. Förderung der Infrastruktur	14
8. Kulturförderung	15
9. Förderung des Ehrenamtes	16
10. Sportförderung	17
11. Bekenntnis zu Europa	18
12. Landtagsmandat ab 18 Jahren	19
13. Dikitale Gesetzesverkündung	20
14. Direkte Demokratie	21
15. Unabhängiger Rechnungshof	22
3. Ergebnisse der Volksabstimmung in Hessen am 28. Oktober 2018 in den Gemeinden	
Kurzbezeichnung der Volksabstimmungen	
1. Gleichberechtigung	23
2. Kinderrechte	30
3. Datenschutz	37
4. Todesstrafe	44
5. Staatszieldefinition	51
6. Nachhaltigkeit	58
7. Förderung der Infrastruktur	65
8. Kulturförderung	72
9. Förderung des Ehrenamtes	79
10. Sportförderung	86
11. Bekenntnis zu Europa	93
12. Landtagsmandat ab 18 Jahren	100
13. Dikitale Gesetzesverkündung	107
14. Direkte Demokratie	114
15. Unabhängiger Rechnungshof	121

## 1. Landesergebnisse der 15 Volksabstimmungen in Hessen am 28. Oktober 2018

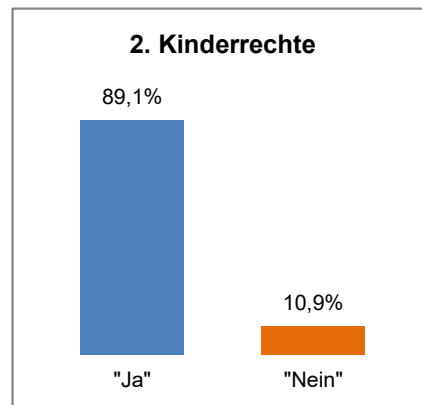
### 1. Gesetz zur Ergänzung des Artikel 1 der Verfassung des Landes Hessen (Stärkung und Förderung der Gleichberechtigung von Frauen und Männern)

Art der Angabe	Anzahl	%
Stimmberechtigte	4 372 788	–
Abstimmende	2 938 760	67,2
Ungültige Stimmen	127 013	4,3
Gültige Stimmen	2 811 747	95,7
Von den gültigen Stimmen entfielen auf		
"Ja"	2 491 905	88,6
"Nein"	319 842	11,4



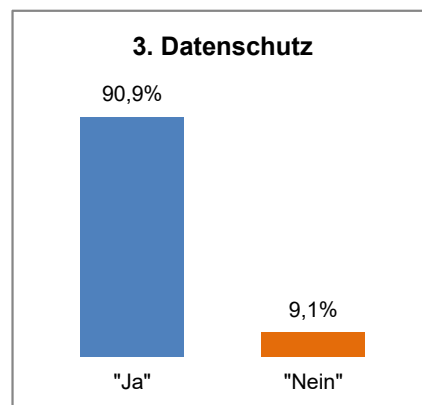
### 2. Gesetz zur Ergänzung des Artikel 4 der Verfassung des Landes Hessen (Stärkung der Kinderrechte)

Art der Angabe	Anzahl	%
Stimmberechtigte	4 372 788	–
Abstimmende	2 938 760	67,2
Ungültige Stimmen	139 653	4,8
Gültige Stimmen	2 799 107	95,2
Von den gültigen Stimmen entfielen auf		
"Ja"	2 495 276	89,1
"Nein"	303 831	10,9



### 3. Gesetz zur Ergänzung der Verfassung des Landes Hessen (Artikel 12a Recht auf informationelle Selbstbestimmung und Schutz informationstechnischer Systeme)

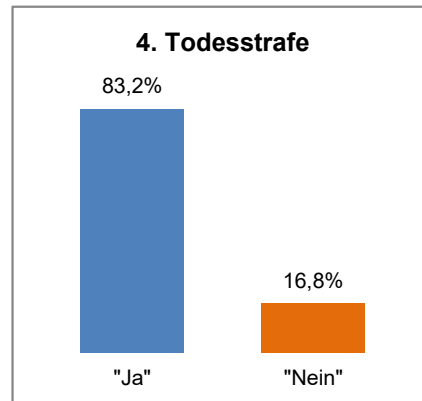
Art der Angabe	Anzahl	%
Stimmberechtigte	4 372 788	–
Abstimmende	2 938 760	67,2
Ungültige Stimmen	161 291	5,5
Gültige Stimmen	2 777 469	94,5
Von den gültigen Stimmen entfielen auf		
"Ja"	2 525 549	90,9
"Nein"	251 920	9,1



## 1. Landesergebnisse der 15 Volksabstimmungen in Hessen am 28. Oktober 2018

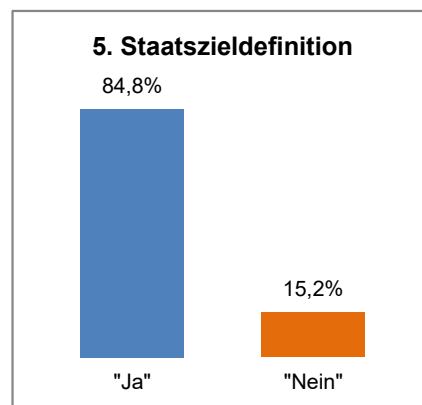
### 4. Gesetz zur Änderung der Artikel 21 und 109 der Verfassung des Landes Hessen (Aufhebung der Regelungen zur Todesstrafe)

Art der Angabe	Anzahl	%
Stimmberechtigte	4 372 788	–
Abstimmende	2 938 760	67,2
Ungültige Stimmen	142 377	4,8
Gültige Stimmen	2 796 383	95,2
Von den gültigen Stimmen entfielen auf		
"Ja"	2 327 241	83,2
"Nein"	469 142	16,8



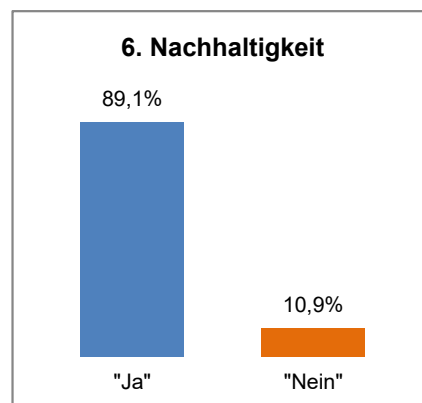
### 5. Gesetz zur Ergänzung der Verfassung des Landes Hessen (Artikel 26a Aufnahme eines Staatszielbegriffs)

Art der Angabe	Anzahl	%
Stimmberechtigte	4 372 788	–
Abstimmende	2 938 760	67,2
Ungültige Stimmen	189 492	6,4
Gültige Stimmen	2 749 268	93,6
Von den gültigen Stimmen entfielen auf		
"Ja"	2 330 561	84,8
"Nein"	418 707	15,2



### 6. Gesetz zur Ergänzung der Verfassung des Landes Hessen (Artikel 26c Staatsziel zur stärkeren Berücksichtigung der Nachhaltigkeit)

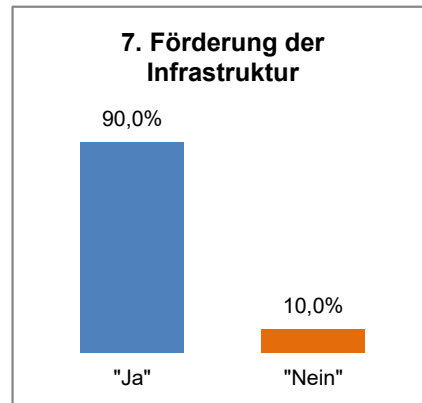
Art der Angabe	Anzahl	%
Stimmberechtigte	4 372 788	–
Abstimmende	2 938 760	67,2
Ungültige Stimmen	168 265	5,7
Gültige Stimmen	2 770 495	94,3
Von den gültigen Stimmen entfielen auf		
"Ja"	2 468 504	89,1
"Nein"	301 991	10,9



## 1. Landesergebnisse der 15 Volksabstimmungen in Hessen am 28. Oktober 2018

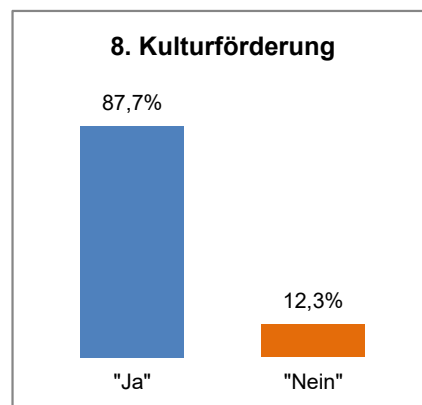
### 7. Gesetz zur Ergänzung der Verfassung des Landes Hessen (Artikel 26d Staatsziel zur Förderung der Infrastruktur)

Art der Angabe	Anzahl	%
Stimmberechtigte	4 372 788	–
Abstimmende	2 938 760	67,2
Ungültige Stimmen	163 405	5,6
Gültige Stimmen	2 775 355	94,4
Von den gültigen Stimmen entfielen auf		
"Ja"	2 497 222	90,0
"Nein"	278 133	10,0



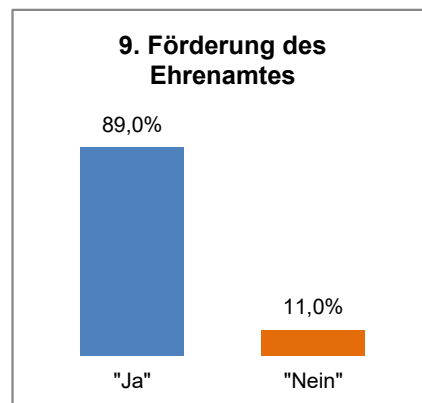
### 8. Gesetz zur Ergänzung der Verfassung des Landes Hessen (Artikel 26e Staatsziel zum Schutz und zur Förderung der Kultur)

Art der Angabe	Anzahl	%
Stimmberechtigte	4 372 788	–
Abstimmende	2 938 760	67,2
Ungültige Stimmen	164 231	5,6
Gültige Stimmen	2 774 529	94,4
Von den gültigen Stimmen entfielen auf		
"Ja"	2 432 173	87,7
"Nein"	342 356	12,3



### 9. Gesetz zur Ergänzung der Verfassung des Landes Hessen (Artikel 26f Staatsziel zum Schutz und zur Förderung des Ehrenamtes)

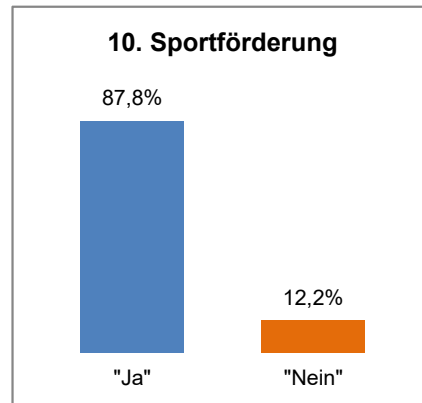
Art der Angabe	Anzahl	%
Stimmberechtigte	4 372 788	–
Abstimmende	2 938 760	67,2
Ungültige Stimmen	163 877	5,6
Gültige Stimmen	2 774 883	94,4
Von den gültigen Stimmen entfielen auf		
"Ja"	2 469 178	89,0
"Nein"	305 705	11,0



## 1. Landesergebnisse der 15 Volksabstimmungen in Hessen am 28. Oktober 2018

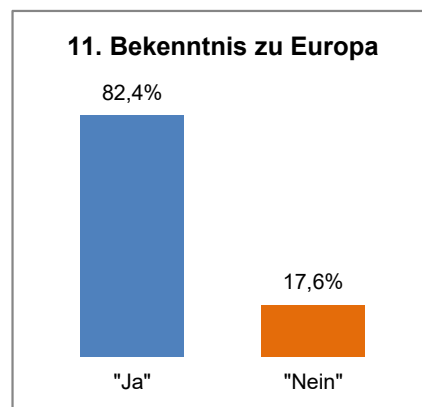
### 10. Gesetz zur Ergänzung der Verfassung des Landes Hessen (Artikel 26g Staatsziel zum Schutz und zur Förderung des Sports)

Art der Angabe	Anzahl	%
Stimmberechtigte	4 372 788	–
Abstimmende	2 938 760	67,2
Ungültige Stimmen	164 615	5,6
Gültige Stimmen	2 774 145	94,4
Von den gültigen Stimmen entfielen auf		
"Ja"	2 436 205	87,8
"Nein"	337 940	12,2



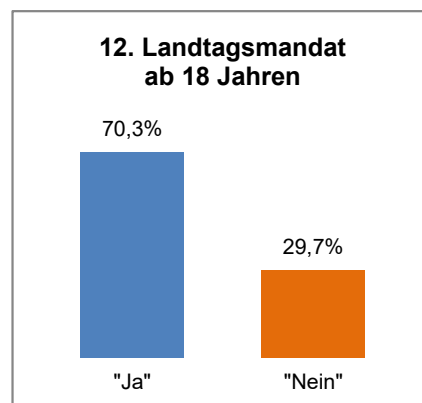
### 11. Gesetz zur Änderung und Ergänzung des Artikel 64 der Verfassung des Landes Hessen (Bekennnis zur Europäischen Integration)

Art der Angabe	Anzahl	%
Stimmberechtigte	4 372 788	–
Abstimmende	2 938 760	67,2
Ungültige Stimmen	168 225	5,7
Gültige Stimmen	2 770 535	94,3
Von den gültigen Stimmen entfielen auf		
"Ja"	2 283 905	82,4
"Nein"	486 630	17,6



### 12. Gesetz zur Änderung des Artikel 75 der Verfassung des Landes Hessen (Herabsetzung des Wählbarkeitsalters)

Art der Angabe	Anzahl	%
Stimmberechtigte	4 372 788	–
Abstimmende	2 938 760	67,2
Ungültige Stimmen	157 267	5,4
Gültige Stimmen	2 781 493	94,6
Von den gültigen Stimmen entfielen auf		
"Ja"	1 954 056	70,3
"Nein"	827 437	29,7

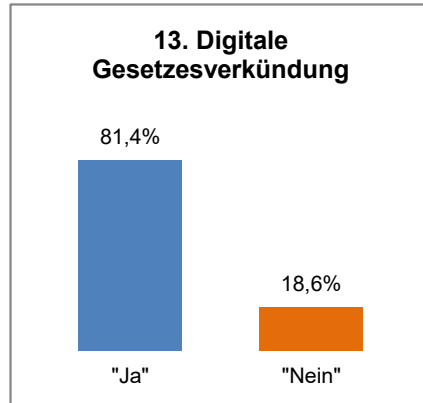




## 1. Landesergebnisse der 15 Volksabstimmungen in Hessen am 28. Oktober 2018

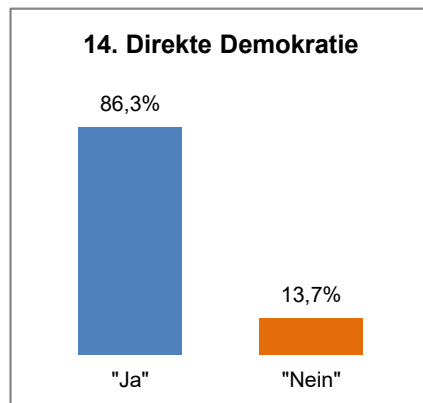
### 13. Gesetz zur Ergänzung des Artikel 120 und zur Änderung des Artikel 121 der Verfassung des Landes Hessen (Elektronische Verkündung von Gesetzen)

Art der Angabe	Anzahl	%
Stimmberechtigte	4 372 788	–
Abstimmende	2 938 760	67,2
Ungültige Stimmen	171 352	5,8
Gültige Stimmen	2 767 408	94,2
Von den gültigen Stimmen entfielen auf		
"Ja"	2 253 446	81,4
"Nein"	513 962	18,6



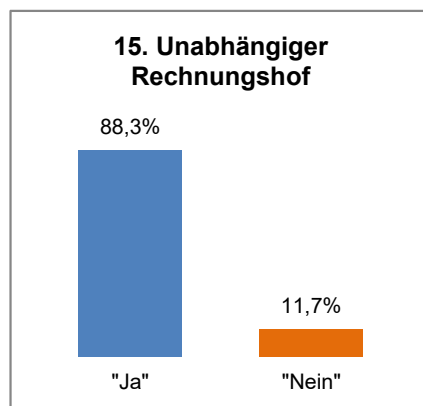
### 14. Gesetz zur Änderung des Artikel 124 der Verfassung des Landes Hessen (Stärkung der Volksgesetzgebung)

Art der Angabe	Anzahl	%
Stimmberechtigte	4 372 788	–
Abstimmende	2 938 760	67,2
Ungültige Stimmen	171 961	5,9
Gültige Stimmen	2 766 799	94,1
Von den gültigen Stimmen entfielen auf		
"Ja"	2 386 773	86,3
"Nein"	380 026	13,7



### 15. Gesetz zur Änderung des Artikel 144 der Verfassung des Landes Hessen (Stärkung der Unabhängigkeit des Rechnungshofs)

Art der Angabe	Anzahl	%
Stimmberechtigte	4 372 788	–
Abstimmende	2 938 760	67,2
Ungültige Stimmen	174 908	6,0
Gültige Stimmen	2 763 852	94,0
Von den gültigen Stimmen entfielen auf		
"Ja"	2 439 940	88,3
"Nein"	323 912	11,7



## 2. Ergebnisse der Volksabstimmung in Hessen am 28. Oktober 2018 in den Landtagswahlkreisen

### 1. Gesetz zur Ergänzung des Artikel 1 der Verfassung des Landes Hessen (Stärkung und Förderung der Gleichberechtigung von Frauen und Männern)

Wahlkreis		Stimmbe- rechtigte	Abstimmende		Ungültige Stimmen		Gültige Stimmen	davon entfielen auf			
								"Ja"		"Nein"	
Nr.	Name	Anzahl	Anzahl	%	Anzahl	%	Anzahl	Anzahl	%	Anzahl	%
	Land Hessen	4 372 788	2 938 760	67,2	127 013	4,3	2 811 747	2 491 905	88,6	319 842	11,4
1	Kassel-Land I	90 524	61 369	67,8	3 022	4,9	58 347	52 365	89,7	5 982	10,3
2	Kassel-Land II	95 770	65 307	68,2	3 090	4,7	62 217	56 182	90,3	6 035	9,7
3	Kassel-Stadt I	70 982	48 844	68,8	1 837	3,8	47 007	42 859	91,2	4 148	8,8
4	Kassel-Stadt II	68 040	37 560	55,2	1 777	4,7	35 783	32 029	89,5	3 754	10,5
5	Waldeck-Frankenberg I	61 702	40 062	64,9	2 227	5,6	37 835	34 010	89,9	3 825	10,1
6	Waldeck-Frankenberg II	60 971	38 537	63,2	1 990	5,2	36 547	32 635	89,3	3 912	10,7
7	Schwalm-Eder I	70 812	49 988	70,6	2 498	5,0	47 490	42 283	89,0	5 207	11,0
8	Schwalm-Eder II	71 320	47 896	67,2	2 508	5,2	45 388	39 484	87,0	5 904	13,0
9	Eschwege-Witzenhausen	60 432	39 028	64,6	1 787	4,6	37 241	33 708	90,5	3 533	9,5
10	Rotenburg	60 446	41 208	68,2	2 269	5,5	38 939	34 204	87,8	4 735	12,2
11	Hersfeld	60 235	39 984	66,4	2 361	5,9	37 623	32 828	87,3	4 795	12,7
12	Marburg-Biedenkopf I	85 171	58 180	68,3	2 768	4,8	55 412	48 281	87,1	7 131	12,9
13	Marburg-Biedenkopf II	96 283	65 925	68,5	2 506	3,8	63 419	55 869	88,1	7 550	11,9
14	Fulda I	78 232	51 337	65,6	2 623	5,1	48 714	41 818	85,8	6 896	14,2
15	Fulda II	85 109	61 895	72,7	3 263	5,3	58 632	50 029	85,3	8 603	14,7
16	Lahn-Dill I	91 206	54 492	59,7	2 679	4,9	51 813	44 535	86,0	7 278	14,0
17	Lahn-Dill II	98 085	61 553	62,8	2 839	4,6	58 714	51 434	87,6	7 280	12,4
18	Gießen I	97 045	65 900	67,9	2 565	3,9	63 335	56 521	89,2	6 814	10,8
19	Gießen II	93 975	66 043	70,3	3 083	4,7	62 960	55 287	87,8	7 673	12,2
20	Vogelsberg	92 084	63 070	68,5	3 763	6,0	59 307	51 182	86,3	8 125	13,7
21	Limburg-Weilburg I	64 164	41 062	64,0	2 091	5,1	38 971	34 546	88,6	4 425	11,4
22	Limburg-Weilburg II	64 197	42 134	65,6	2 071	4,9	40 063	35 206	87,9	4 857	12,1
23	Hochtaunus I	85 720	60 972	71,1	1 844	3,0	59 128	52 800	89,3	6 328	10,7
24	Hochtaunus II	77 298	57 116	73,9	1 762	3,1	55 354	49 464	89,4	5 890	10,6
25	Wetterau I	80 537	57 401	71,3	2 051	3,6	55 350	49 590	89,6	5 760	10,4
26	Wetterau II	72 965	47 487	65,1	2 335	4,9	45 152	39 143	86,7	6 009	13,3
27	Wetterau III	70 745	48 131	68,0	1 897	3,9	46 234	40 889	88,4	5 345	11,6
28	Rheingau-Taunus I	65 564	46 525	71,0	1 951	4,2	44 574	39 680	89,0	4 894	11,0
29	Rheingau-Taunus II	72 079	52 798	73,3	1 822	3,5	50 976	45 396	89,1	5 580	10,9
30	Wiesbaden I	99 055	63 927	64,5	2 777	4,3	61 150	54 459	89,1	6 691	10,9
31	Wiesbaden II	86 996	57 365	65,9	2 841	5,0	54 524	48 688	89,3	5 836	10,7
32	Main-Taunus I	81 290	59 746	73,5	2 018	3,4	57 728	51 397	89,0	6 331	11,0
33	Main-Taunus II	83 170	59 149	71,1	1 986	3,4	57 163	51 016	89,2	6 147	10,8
34	Frankfurt am Main I	61 266	33 631	54,9	1 558	4,6	32 073	28 350	88,4	3 723	11,6
35	Frankfurt am Main II	65 195	41 793	64,1	1 546	3,7	40 247	36 160	89,8	4 087	10,2
36	Frankfurt am Main III	76 270	49 782	65,3	1 714	3,4	48 068	42 955	89,4	5 113	10,6
37	Frankfurt am Main IV	64 818	42 399	65,4	1 556	3,7	40 843	36 740	90,0	4 103	10,0
38	Frankfurt am Main V	71 055	51 303	72,2	1 507	2,9	49 796	45 333	91,0	4 463	9,0
39	Frankfurt am Main VI	80 099	51 593	64,4	1 751	3,4	49 842	44 395	89,1	5 447	10,9
40	Main-Kinzig I	97 654	69 666	71,3	2 639	3,8	67 027	59 065	88,1	7 962	11,9
41	Main-Kinzig II	101 270	62 794	62,0	2 742	4,4	60 052	53 019	88,3	7 033	11,7
42	Main-Kinzig III	98 858	67 037	67,8	3 158	4,7	63 879	55 729	87,2	8 150	12,8
43	Offenbach-Stadt	66 776	38 981	58,4	1 637	4,2	37 344	33 331	89,3	4 013	10,7
44	Offenbach Land I	85 153	57 744	67,8	2 060	3,6	55 684	49 752	89,3	5 932	10,7
45	Offenbach Land II	67 242	45 055	67,0	1 823	4,0	43 232	38 543	89,2	4 689	10,8
46	Offenbach Land III	84 278	60 311	71,6	2 544	4,2	57 767	51 616	89,4	6 151	10,6
47	Groß-Gerau I	82 267	51 068	62,1	2 196	4,3	48 872	43 352	88,7	5 520	11,3
48	Groß-Gerau II	91 858	62 809	68,4	2 541	4,0	60 268	53 619	89,0	6 649	11,0
49	Darmstadt-Stadt I	68 007	47 635	70,0	1 497	3,1	46 138	41 074	89,0	5 064	11,0
50	Darmstadt-Stadt II	71 854	51 929	72,3	1 967	3,8	49 962	44 234	88,5	5 728	11,5
51	Darmstadt-Dieburg I	85 545	59 356	69,4	2 294	3,9	57 062	50 375	88,3	6 687	11,7
52	Darmstadt-Dieburg II	93 564	65 842	70,4	2 859	4,3	62 983	55 679	88,4	7 304	11,6
53	Odenwald	70 409	46 694	66,3	2 496	5,3	44 198	38 602	87,3	5 596	12,7
54	Bergstraße I	99 147	63 054	63,6	2 976	4,7	60 078	53 738	89,4	6 340	10,6
55	Bergstraße II	97 999	66 293	67,6	3 051	4,6	63 242	56 427	89,2	6 815	10,8

## 2. Ergebnisse der Volksabstimmung in Hessen am 28. Oktober 2018 in den Landtagswahlkreisen

### 2. Gesetz zur Ergänzung des Artikel 4 der Verfassung des Landes Hessen (Stärkung der Kinderrechte)

Wahlkreis		Stimmbe- rechtigte	Abstimmende		Ungültige Stimmen		Gültige Stimmen	davon entfielen auf			
								"Ja"		"Nein"	
Nr.	Name	Anzahl	Anzahl	%	Anzahl	%	Anzahl	Anzahl	%	Anzahl	%
	Land Hessen	4 372 788	2 938 760	67,2	139 653	4,8	2 799 107	2 495 276	89,1	303 831	10,9
1	Kassel-Land I	90 524	61 369	67,8	3 291	5,4	58 078	52 578	90,5	5 500	9,4
2	Kassel-Land II	95 770	65 307	68,2	3 396	5,2	61 911	56 145	90,7	5 766	9,3
3	Kassel-Stadt I	70 982	48 844	68,8	1 997	4,1	46 847	43 222	92,3	3 625	7,7
4	Kassel-Stadt II	68 040	37 560	55,2	1 928	5,1	35 632	32 362	90,8	3 270	9,1
5	Waldeck-Frankenberg I	61 702	40 062	64,9	2 474	6,2	37 588	34 044	90,6	3 544	9,4
6	Waldeck-Frankenberg II	60 971	38 537	63,2	2 221	5,8	36 316	32 575	89,7	3 741	10,2
7	Schwalm-Eder I	70 812	49 988	70,6	2 796	5,6	47 192	42 286	89,6	4 906	10,3
8	Schwalm-Eder II	71 320	47 896	67,2	2 809	5,9	45 087	39 469	87,5	5 618	12,4
9	Eschwege-Witzenhausen	60 432	39 028	64,6	2 019	5,2	37 009	33 578	90,7	3 431	9,2
10	Rotenburg	60 446	41 208	68,2	2 569	6,2	38 639	33 709	87,2	4 930	12,7
11	Hersfeld	60 235	39 984	66,4	2 609	6,5	37 375	32 647	87,3	4 728	12,6
12	Marburg-Biedenkopf I	85 171	58 180	68,3	3 032	5,2	55 148	47 856	86,8	7 292	13,2
13	Marburg-Biedenkopf II	96 283	65 925	68,5	2 844	4,3	63 081	56 281	89,2	6 800	10,7
14	Fulda I	78 232	51 337	65,6	2 962	5,8	48 375	41 511	85,8	6 864	14,1
15	Fulda II	85 109	61 895	72,7	3 693	6,0	58 202	49 304	84,7	8 898	15,2
16	Lahn-Dill I	91 206	54 492	59,7	2 924	5,4	51 568	43 805	84,9	7 763	15,0
17	Lahn-Dill II	98 085	61 553	62,8	3 100	5,0	58 453	51 418	88,0	7 035	12,0
18	Gießen I	97 045	65 900	67,9	2 821	4,3	63 079	57 061	90,5	6 018	9,5
19	Gießen II	93 975	66 043	70,3	3 370	5,1	62 673	55 186	88,1	7 487	11,9
20	Vogelsberg	92 084	63 070	68,5	4 133	6,6	58 937	50 745	86,1	8 192	13,8
21	Limburg-Weilburg I	64 164	41 062	64,0	2 315	5,6	38 747	34 734	89,6	4 013	10,3
22	Limburg-Weilburg II	64 197	42 134	65,6	2 318	5,5	39 816	35 170	88,3	4 646	11,6
23	Hochtaunus I	85 720	60 972	71,1	1 990	3,3	58 982	53 002	89,9	5 980	10,1
24	Hochtaunus II	77 298	57 116	73,9	1 944	3,4	55 172	49 636	90,0	5 536	10,0
25	Wetterau I	80 537	57 401	71,3	2 250	3,9	55 151	49 641	90,0	5 510	10,0
26	Wetterau II	72 965	47 487	65,1	2 601	5,5	44 886	38 880	86,6	6 006	13,3
27	Wetterau III	70 745	48 131	68,0	2 057	4,3	46 074	41 052	89,1	5 022	10,9
28	Rheingau-Taunus I	65 564	46 525	71,0	2 140	4,6	44 385	39 771	89,6	4 614	10,4
29	Rheingau-Taunus II	72 079	52 798	73,3	2 028	3,8	50 770	45 410	89,4	5 360	10,5
30	Wiesbaden I	99 055	63 927	64,5	2 942	4,6	60 985	54 760	89,8	6 225	10,2
31	Wiesbaden II	86 996	57 365	65,9	3 100	5,4	54 265	48 761	89,9	5 504	10,1
32	Main-Taunus I	81 290	59 746	73,5	2 149	3,6	57 597	51 663	89,7	5 934	10,3
33	Main-Taunus II	83 170	59 149	71,1	2 213	3,7	56 936	51 170	89,9	5 766	10,1
34	Frankfurt am Main I	61 266	33 631	54,9	1 721	5,1	31 910	28 271	88,6	3 639	11,3
35	Frankfurt am Main II	65 195	41 793	64,1	1 673	4,0	40 120	36 396	90,7	3 724	9,3
36	Frankfurt am Main III	76 270	49 782	65,3	1 799	3,6	47 983	43 616	90,9	4 367	9,1
37	Frankfurt am Main IV	64 818	42 399	65,4	1 658	3,9	40 741	37 102	91,1	3 639	8,9
38	Frankfurt am Main V	71 055	51 303	72,2	1 648	3,2	49 655	45 827	92,3	3 828	7,7
39	Frankfurt am Main VI	80 099	51 593	64,4	1 907	3,7	49 686	44 657	89,9	5 029	10,1
40	Main-Kinzig I	97 654	69 666	71,3	2 900	4,2	66 766	58 983	88,3	7 783	11,6
41	Main-Kinzig II	101 270	62 794	62,0	3 051	4,9	59 743	52 782	88,3	6 961	11,6
42	Main-Kinzig III	98 858	67 037	67,8	3 501	5,2	63 536	55 385	87,2	8 151	12,8
43	Offenbach-Stadt	66 776	38 981	58,4	1 812	4,6	37 169	33 254	89,5	3 915	10,5
44	Offenbach Land I	85 153	57 744	67,8	2 244	3,9	55 500	49 957	90,0	5 543	10,0
45	Offenbach Land II	67 242	45 055	67,0	1 980	4,4	43 075	38 516	89,4	4 559	10,5
46	Offenbach Land III	84 278	60 311	71,6	2 755	4,6	57 556	51 720	89,9	5 836	10,1
47	Groß-Gerau I	82 267	51 068	62,1	2 463	4,8	48 605	43 285	89,1	5 320	10,9
48	Groß-Gerau II	91 858	62 809	68,4	2 783	4,4	60 026	53 701	89,5	6 325	10,5
49	Darmstadt-Stadt I	68 007	47 635	70,0	1 582	3,3	46 053	42 180	91,6	3 873	8,4
50	Darmstadt-Stadt II	71 854	51 929	72,3	2 060	4,0	49 869	44 880	90,0	4 989	10,0
51	Darmstadt-Dieburg I	85 545	59 356	69,4	2 531	4,3	56 825	50 732	89,3	6 093	10,7
52	Darmstadt-Dieburg II	93 564	65 842	70,4	3 190	4,8	62 652	55 912	89,2	6 740	10,7
53	Odenwald	70 409	46 694	66,3	2 754	5,9	43 940	38 374	87,3	5 566	12,6
54	Bergstraße I	99 147	63 054	63,6	3 284	5,2	59 770	53 874	90,1	5 896	9,8
55	Bergstraße II	97 999	66 293	67,6	3 322	5,0	62 971	56 440	89,6	6 531	10,3

## 2. Ergebnisse der Volksabstimmung in Hessen am 28. Oktober 2018 in den Landtagswahlkreisen

### 3. Gesetz zur Ergänzung der Verfassung des Landes Hessen (Artikel 12a Recht auf informationelle Selbstbestimmung und Schutz informationstechnischer Systeme)

Wahlkreis		Stimmbe- rechtigte	Abstimmende		Ungültige Stimmen		Gültige Stimmen	davon entfielen auf			
Nr.	Name		Anzahl	Anzahl	%	Anzahl		%	"Ja"		"Nein"
		Anzahl					%		Anzahl	%	
	Land Hessen	4 372 788	2 938 760	67,2	161 291	5,5	2 777 469	2 525 549	90,9	251 920	9,1
1	Kassel-Land I	90 524	61 369	67,8	3 767	6,1	57 602	52 474	91,1	5 128	8,8
2	Kassel-Land II	95 770	65 307	68,2	3 878	5,9	61 429	56 415	91,8	5 014	8,1
3	Kassel-Stadt I	70 982	48 844	68,8	2 313	4,7	46 531	43 542	93,6	2 989	6,4
4	Kassel-Stadt II	68 040	37 560	55,2	2 275	6,1	35 285	32 358	91,7	2 927	8,2
5	Waldeck-Frankenberg I	61 702	40 062	64,9	2 819	7,0	37 243	33 968	91,2	3 275	8,7
6	Waldeck-Frankenberg II	60 971	38 537	63,2	2 557	6,6	35 980	32 701	90,9	3 279	9,0
7	Schwalm-Eder I	70 812	49 988	70,6	3 224	6,4	46 764	42 310	90,5	4 454	9,4
8	Schwalm-Eder II	71 320	47 896	67,2	3 264	6,8	44 632	39 351	88,2	5 281	11,6
9	Eschwege-Witzenhausen	60 432	39 028	64,6	2 360	6,0	36 668	33 560	91,5	3 108	8,3
10	Rotenburg	60 446	41 208	68,2	2 985	7,2	38 223	33 884	88,6	4 339	11,1
11	Hersfeld	60 235	39 984	66,4	2 969	7,4	37 015	32 770	88,5	4 245	11,3
12	Marburg-Biedenkopf I	85 171	58 180	68,3	3 519	6,0	54 661	48 713	89,1	5 948	10,7
13	Marburg-Biedenkopf II	96 283	65 925	68,5	3 319	5,0	62 606	56 984	91,0	5 622	8,9
14	Fulda I	78 232	51 337	65,6	3 411	6,6	47 926	42 208	88,1	5 718	11,7
15	Fulda II	85 109	61 895	72,7	4 294	6,9	57 601	50 263	87,3	7 338	12,5
16	Lahn-Dill I	91 206	54 492	59,7	3 452	6,3	51 040	45 017	88,2	6 023	11,6
17	Lahn-Dill II	98 085	61 553	62,8	3 606	5,9	57 947	52 085	89,9	5 862	10,0
18	Gießen I	97 045	65 900	67,9	3 297	5,0	62 603	57 676	92,1	4 927	7,8
19	Gießen II	93 975	66 043	70,3	3 918	5,9	62 125	55 974	90,1	6 151	9,8
20	Vogelsberg	92 084	63 070	68,5	4 750	7,5	58 320	51 126	87,7	7 194	12,1
21	Limburg-Weilburg I	64 164	41 062	64,0	2 667	6,5	38 395	34 932	91,0	3 463	8,9
22	Limburg-Weilburg II	64 197	42 134	65,6	2 655	6,3	39 479	35 563	90,1	3 916	9,8
23	Hochtaunus I	85 720	60 972	71,1	2 333	3,8	58 639	54 107	92,3	4 532	7,7
24	Hochtaunus II	77 298	57 116	73,9	2 268	4,0	54 848	50 677	92,4	4 171	7,5
25	Wetterau I	80 537	57 401	71,3	2 597	4,5	54 804	50 455	92,1	4 349	7,9
26	Wetterau II	72 965	47 487	65,1	3 008	6,3	44 479	39 266	88,3	5 213	11,5
27	Wetterau III	70 745	48 131	68,0	2 385	5,0	45 746	41 694	91,1	4 052	8,8
28	Rheingau-Taunus I	65 564	46 525	71,0	2 399	5,2	44 126	40 314	91,4	3 812	8,6
29	Rheingau-Taunus II	72 079	52 798	73,3	2 362	4,5	50 436	46 203	91,6	4 233	8,3
30	Wiesbaden I	99 055	63 927	64,5	3 405	5,3	60 522	55 533	91,8	4 989	8,2
31	Wiesbaden II	86 996	57 365	65,9	3 486	6,1	53 879	49 234	91,4	4 645	8,5
32	Main-Taunus I	81 290	59 746	73,5	2 444	4,1	57 302	52 945	92,4	4 357	7,5
33	Main-Taunus II	83 170	59 149	71,1	2 554	4,3	56 595	52 004	91,9	4 591	8,0
34	Frankfurt am Main I	61 266	33 631	54,9	1 988	5,9	31 643	28 659	90,6	2 984	9,3
35	Frankfurt am Main II	65 195	41 793	64,1	1 901	4,5	39 892	37 096	93,0	2 796	6,9
36	Frankfurt am Main III	76 270	49 782	65,3	2 055	4,1	47 727	44 537	93,3	3 190	6,6
37	Frankfurt am Main IV	64 818	42 399	65,4	1 927	4,5	40 472	37 617	92,9	2 855	7,0
38	Frankfurt am Main V	71 055	51 303	72,2	1 866	3,6	49 437	46 619	94,3	2 818	5,7
39	Frankfurt am Main VI	80 099	51 593	64,4	2 218	4,3	49 375	45 393	91,9	3 982	8,0
40	Main-Kinzig I	97 654	69 666	71,3	3 401	4,9	66 265	59 682	90,1	6 583	9,8
41	Main-Kinzig II	101 270	62 794	62,0	3 531	5,6	59 263	53 447	90,2	5 816	9,7
42	Main-Kinzig III	98 858	67 037	67,8	4 094	6,1	62 943	55 989	89,0	6 954	10,9
43	Offenbach-Stadt	66 776	38 981	58,4	2 127	5,5	36 854	33 648	91,3	3 206	8,6
44	Offenbach Land I	85 153	57 744	67,8	2 639	4,6	55 105	50 771	92,1	4 334	7,8
45	Offenbach Land II	67 242	45 055	67,0	2 293	5,1	42 762	39 003	91,2	3 759	8,7
46	Offenbach Land III	84 278	60 311	71,6	3 158	5,2	57 153	52 348	91,6	4 805	8,3
47	Groß-Gerau I	82 267	51 068	62,1	2 849	5,6	48 219	43 717	90,7	4 502	9,2
48	Groß-Gerau II	91 858	62 809	68,4	3 188	5,1	59 621	54 319	91,1	5 302	8,8
49	Darmstadt-Stadt I	68 007	47 635	70,0	1 812	3,8	45 823	42 814	93,4	3 009	6,5
50	Darmstadt-Stadt II	71 854	51 929	72,3	2 347	4,5	49 582	45 686	92,1	3 896	7,8
51	Darmstadt-Dieburg I	85 545	59 356	69,4	2 975	5,0	56 381	51 430	91,2	4 951	8,7
52	Darmstadt-Dieburg II	93 564	65 842	70,4	3 720	5,6	62 122	56 461	90,9	5 661	9,0
53	Odenwald	70 409	46 694	66,3	3 183	6,8	43 511	38 734	89,0	4 777	10,8
54	Bergstraße I	99 147	63 054	63,6	3 742	5,9	59 312	54 191	91,4	5 121	8,5
55	Bergstraße II	97 999	66 293	67,6	3 737	5,6	62 556	57 082	91,2	5 474	8,7

**2. Ergebnisse der Volksabstimmung in Hessen am 28. Oktober 2018 in den Landtagswahlkreisen**

**4. Gesetz zur Änderung der Artikel 21 und 109 der Verfassung des Landes Hessen  
(Aufhebung der Regelungen zur Todesstrafe)**

Wahlkreis		Stimmbe- rechtigte	Abstimmende		Ungültige Stimmen		Gültige Stimmen	davon entfielen auf			
								"Ja"		"Nein"	
Nr.	Name	Anzahl	Anzahl	%	Anzahl	%	Anzahl	Anzahl	%	Anzahl	%
	Land Hessen	4 372 788	2 938 760	67,2	142 377	4,8	2 796 383	2 327 241	83,2	469 142	16,8
1	Kassel-Land I	90 524	61 369	67,8	3 330	5,4	58 039	47 984	82,7	10 055	17,2
2	Kassel-Land II	95 770	65 307	68,2	3 465	5,3	61 842	51 883	83,9	9 959	16,0
3	Kassel-Stadt I	70 982	48 844	68,8	2 014	4,1	46 830	41 378	88,4	5 452	11,6
4	Kassel-Stadt II	68 040	37 560	55,2	2 020	5,4	35 540	29 793	83,8	5 747	16,1
5	Waldeck-Frankenberg I	61 702	40 062	64,9	2 511	6,3	37 551	31 272	83,3	6 279	16,6
6	Waldeck-Frankenberg II	60 971	38 537	63,2	2 277	5,9	36 260	29 801	82,2	6 459	17,7
7	Schwalm-Eder I	70 812	49 988	70,6	2 820	5,6	47 168	38 753	82,2	8 415	17,7
8	Schwalm-Eder II	71 320	47 896	67,2	2 814	5,9	45 082	35 364	78,4	9 718	21,4
9	Eschwege-Witzenhausen	60 432	39 028	64,6	2 028	5,2	37 000	30 831	83,3	6 169	16,6
10	Rotenburg	60 446	41 208	68,2	2 616	6,3	38 592	30 756	79,7	7 836	20,1
11	Hersfeld	60 235	39 984	66,4	2 585	6,5	37 399	29 504	78,9	7 895	21,0
12	Marburg-Biedenkopf I	85 171	58 180	68,3	3 074	5,3	55 106	44 649	81,0	10 457	18,9
13	Marburg-Biedenkopf II	96 283	65 925	68,5	2 839	4,3	63 086	53 375	84,6	9 711	15,3
14	Fulda I	78 232	51 337	65,6	2 990	5,8	48 347	39 150	81,0	9 197	18,9
15	Fulda II	85 109	61 895	72,7	3 723	6,0	58 172	46 254	79,5	11 918	20,3
16	Lahn-Dill I	91 206	54 492	59,7	2 991	5,5	51 501	41 014	79,6	10 487	20,2
17	Lahn-Dill II	98 085	61 553	62,8	3 190	5,2	58 363	47 377	81,2	10 986	18,7
18	Gießen I	97 045	65 900	67,9	2 909	4,4	62 991	53 537	85,0	9 454	14,9
19	Gießen II	93 975	66 043	70,3	3 438	5,2	62 605	51 122	81,7	11 483	18,2
20	Vogelsberg	92 084	63 070	68,5	4 184	6,6	58 886	46 480	78,9	12 406	20,9
21	Limburg-Weilburg I	64 164	41 062	64,0	2 369	5,8	38 693	31 965	82,6	6 728	17,3
22	Limburg-Weilburg II	64 197	42 134	65,6	2 303	5,5	39 831	32 286	81,1	7 545	18,8
23	Hochtaunus I	85 720	60 972	71,1	2 029	3,3	58 943	50 385	85,5	8 558	14,5
24	Hochtaunus II	77 298	57 116	73,9	1 955	3,4	55 161	47 665	86,4	7 496	13,5
25	Wetterau I	80 537	57 401	71,3	2 275	4,0	55 126	46 614	84,6	8 512	15,4
26	Wetterau II	72 965	47 487	65,1	2 650	5,6	44 837	34 871	77,8	9 966	22,1
27	Wetterau III	70 745	48 131	68,0	2 062	4,3	46 069	38 031	82,6	8 038	17,4
28	Rheingau-Taunus I	65 564	46 525	71,0	2 171	4,7	44 354	37 123	83,7	7 231	16,2
29	Rheingau-Taunus II	72 079	52 798	73,3	2 052	3,9	50 746	42 746	84,2	8 000	15,7
30	Wiesbaden I	99 055	63 927	64,5	3 034	4,7	60 893	52 278	85,9	8 615	14,1
31	Wiesbaden II	86 996	57 365	65,9	3 147	5,5	54 218	45 857	84,6	8 361	15,3
32	Main-Taunus I	81 290	59 746	73,5	2 153	3,6	57 593	49 556	86,0	8 037	13,9
33	Main-Taunus II	83 170	59 149	71,1	2 277	3,8	56 872	47 811	84,1	9 061	15,9
34	Frankfurt am Main I	61 266	33 631	54,9	1 771	5,3	31 860	26 080	81,9	5 780	18,0
35	Frankfurt am Main II	65 195	41 793	64,1	1 730	4,1	40 063	34 853	87,0	5 210	12,9
36	Frankfurt am Main III	76 270	49 782	65,3	1 851	3,7	47 931	42 383	88,4	5 548	11,5
37	Frankfurt am Main IV	64 818	42 399	65,4	1 723	4,1	40 676	35 645	87,6	5 031	12,3
38	Frankfurt am Main V	71 055	51 303	72,2	1 680	3,3	49 623	45 122	90,9	4 501	9,0
39	Frankfurt am Main VI	80 099	51 593	64,4	1 973	3,8	49 620	42 271	85,2	7 349	14,7
40	Main-Kinzig I	97 654	69 666	71,3	3 001	4,3	66 665	53 945	80,9	12 720	19,0
41	Main-Kinzig II	101 270	62 794	62,0	3 139	5,0	59 655	48 549	81,4	11 106	18,5
42	Main-Kinzig III	98 858	67 037	67,8	3 572	5,3	63 465	50 680	79,9	12 785	20,0
43	Offenbach-Stadt	66 776	38 981	58,4	1 885	4,8	37 096	30 847	83,2	6 249	16,7
44	Offenbach Land I	85 153	57 744	67,8	2 332	4,0	55 412	46 839	84,5	8 573	15,4
45	Offenbach Land II	67 242	45 055	67,0	2 104	4,7	42 951	35 639	83,0	7 312	16,9
46	Offenbach Land III	84 278	60 311	71,6	2 814	4,7	57 497	47 761	83,1	9 736	16,9
47	Groß-Gerau I	82 267	51 068	62,1	2 507	4,9	48 561	39 492	81,3	9 069	18,6
48	Groß-Gerau II	91 858	62 809	68,4	2 894	4,6	59 915	49 262	82,2	10 653	17,7
49	Darmstadt-Stadt I	68 007	47 635	70,0	1 595	3,3	46 040	40 472	87,9	5 568	12,1
50	Darmstadt-Stadt II	71 854	51 929	72,3	2 090	4,0	49 839	42 967	86,2	6 872	13,8
51	Darmstadt-Dieburg I	85 545	59 356	69,4	2 607	4,4	56 749	47 378	83,5	9 371	16,4
52	Darmstadt-Dieburg II	93 564	65 842	70,4	3 300	5,0	62 542	51 435	82,2	11 107	17,6
53	Odenwald	70 409	46 694	66,3	2 833	6,1	43 861	35 525	81,0	8 336	18,9
54	Bergstraße I	99 147	63 054	63,6	3 338	5,3	59 716	49 613	83,1	10 103	16,8
55	Bergstraße II	97 999	66 293	67,6	3 343	5,0	62 950	53 018	84,2	9 932	15,7

**2. Ergebnisse der Volksabstimmung in Hessen am 28. Oktober 2018 in den Landtagswahlkreisen**

**5. Gesetz zur Ergänzung der Verfassung des Landes Hessen  
(Artikel 26a Aufnahme eines Staatszielbegriffs)**

Wahlkreis		Stimmbe- rechtigte	Abstimmende		Ungültige Stimmen		Gültige Stimmen	davon entfielen auf			
								"Ja"		"Nein"	
Nr.	Name	Anzahl	Anzahl	%	Anzahl	%	Anzahl	Anzahl	%	Anzahl	%
	Land Hessen	4 372 788	2 938 760	67,2	189 492	6,4	2 749 268	2 330 561	84,8	418 707	15,2
1	Kassel-Land I	90 524	61 369	67,8	4 217	6,9	57 152	49 144	86,0	8 008	13,7
2	Kassel-Land II	95 770	65 307	68,2	4 448	6,8	60 859	52 670	86,5	8 189	13,2
3	Kassel-Stadt I	70 982	48 844	68,8	2 899	5,9	45 945	40 062	87,2	5 883	12,5
4	Kassel-Stadt II	68 040	37 560	55,2	2 696	7,2	34 864	29 459	84,5	5 405	15,1
5	Waldeck-Frankenberg I	61 702	40 062	64,9	3 137	7,8	36 925	31 949	86,5	4 976	13,2
6	Waldeck-Frankenberg II	60 971	38 537	63,2	2 883	7,5	35 654	30 532	85,6	5 122	14,0
7	Schwalm-Eder I	70 812	49 988	70,6	3 657	7,3	46 331	39 453	85,2	6 878	14,5
8	Schwalm-Eder II	71 320	47 896	67,2	3 675	7,7	44 221	36 345	82,2	7 876	17,4
9	Eschwege-Witzenhausen	60 432	39 028	64,6	2 685	6,9	36 343	31 426	86,5	4 917	13,2
10	Rotenburg	60 446	41 208	68,2	3 312	8,0	37 896	31 473	83,1	6 423	16,5
11	Hersfeld	60 235	39 984	66,4	3 283	8,2	36 701	30 363	82,7	6 338	16,8
12	Marburg-Biedenkopf I	85 171	58 180	68,3	4 106	7,1	54 074	44 982	83,2	9 092	16,4
13	Marburg-Biedenkopf II	96 283	65 925	68,5	4 038	6,1	61 887	52 079	84,2	9 808	15,5
14	Fulda I	78 232	51 337	65,6	3 908	7,6	47 429	38 944	82,1	8 485	17,4
15	Fulda II	85 109	61 895	72,7	4 913	7,9	56 982	46 322	81,3	10 660	18,2
16	Lahn-Dill I	91 206	54 492	59,7	3 978	7,3	50 514	41 588	82,3	8 926	17,2
17	Lahn-Dill II	98 085	61 553	62,8	4 168	6,8	57 385	48 211	84,0	9 174	15,6
18	Gießen I	97 045	65 900	67,9	3 961	6,0	61 939	52 918	85,4	9 021	14,2
19	Gießen II	93 975	66 043	70,3	4 486	6,8	61 557	51 847	84,2	9 710	15,4
20	Vogelsberg	92 084	63 070	68,5	5 403	8,6	57 667	47 061	81,6	10 606	17,9
21	Limburg-Weilburg I	64 164	41 062	64,0	3 045	7,4	38 017	32 434	85,3	5 583	14,3
22	Limburg-Weilburg II	64 197	42 134	65,6	3 100	7,4	39 034	32 828	84,1	6 206	15,5
23	Hochtaunus I	85 720	60 972	71,1	2 857	4,7	58 115	50 003	86,0	8 112	13,7
24	Hochtaunus II	77 298	57 116	73,9	2 747	4,8	54 369	46 899	86,3	7 470	13,5
25	Wetterau I	80 537	57 401	71,3	3 209	5,6	54 192	46 604	86,0	7 588	13,7
26	Wetterau II	72 965	47 487	65,1	3 435	7,2	44 052	35 983	81,7	8 069	17,9
27	Wetterau III	70 745	48 131	68,0	2 767	5,7	45 364	38 478	84,8	6 886	14,9
28	Rheingau-Taunus I	65 564	46 525	71,0	2 828	6,1	43 697	37 355	85,5	6 342	14,2
29	Rheingau-Taunus II	72 079	52 798	73,3	2 811	5,3	49 987	42 798	85,6	7 189	14,1
30	Wiesbaden I	99 055	63 927	64,5	4 132	6,5	59 795	50 942	85,2	8 853	14,5
31	Wiesbaden II	86 996	57 365	65,9	4 052	7,1	53 313	45 582	85,5	7 731	14,2
32	Main-Taunus I	81 290	59 746	73,5	2 930	4,9	56 816	49 103	86,4	7 713	13,4
33	Main-Taunus II	83 170	59 149	71,1	3 046	5,1	56 103	48 175	85,9	7 928	13,9
34	Frankfurt am Main I	61 266	33 631	54,9	2 332	6,9	31 299	26 031	83,2	5 268	16,4
35	Frankfurt am Main II	65 195	41 793	64,1	2 438	5,8	39 355	33 546	85,2	5 809	14,4
36	Frankfurt am Main III	76 270	49 782	65,3	2 697	5,4	47 085	40 567	86,2	6 518	13,6
37	Frankfurt am Main IV	64 818	42 399	65,4	2 440	5,8	39 959	34 521	86,4	5 438	13,3
38	Frankfurt am Main V	71 055	51 303	72,2	2 552	5,0	48 751	42 525	87,2	6 226	12,5
39	Frankfurt am Main VI	80 099	51 593	64,4	2 836	5,5	48 757	41 624	85,4	7 133	14,3
40	Main-Kinzig I	97 654	69 666	71,3	4 138	5,9	65 528	54 751	83,6	10 777	16,1
41	Main-Kinzig II	101 270	62 794	62,0	4 119	6,6	58 675	48 995	83,5	9 680	16,1
42	Main-Kinzig III	98 858	67 037	67,8	4 704	7,0	62 333	51 490	82,6	10 843	17,0
43	Offenbach-Stadt	66 776	38 981	58,4	2 571	6,6	36 410	30 490	83,7	5 920	15,9
44	Offenbach Land I	85 153	57 744	67,8	3 128	5,4	54 616	46 991	86,0	7 625	13,7
45	Offenbach Land II	67 242	45 055	67,0	2 680	5,9	42 375	36 123	85,2	6 252	14,5
46	Offenbach Land III	84 278	60 311	71,6	3 683	6,1	56 628	48 442	85,5	8 186	14,2
47	Groß-Gerau I	82 267	51 068	62,1	3 305	6,5	47 763	40 247	84,3	7 516	15,4
48	Groß-Gerau II	91 858	62 809	68,4	3 716	5,9	59 093	50 280	85,1	8 813	14,6
49	Darmstadt-Stadt I	68 007	47 635	70,0	2 397	5,0	45 238	39 069	86,4	6 169	13,4
50	Darmstadt-Stadt II	71 854	51 929	72,3	2 854	5,5	49 075	42 007	85,6	7 068	14,1
51	Darmstadt-Dieburg I	85 545	59 356	69,4	3 514	5,9	55 842	47 465	85,0	8 377	14,7
52	Darmstadt-Dieburg II	93 564	65 842	70,4	4 343	6,6	61 499	52 210	84,9	9 289	14,7
53	Odenwald	70 409	46 694	66,3	3 666	7,9	43 028	35 700	83,0	7 328	16,6
54	Bergstraße I	99 147	63 054	63,6	4 250	6,7	58 804	50 391	85,7	8 413	14,0
55	Bergstraße II	97 999	66 293	67,6	4 317	6,5	61 976	53 084	85,7	8 892	14,1

**2. Ergebnisse der Volksabstimmung in Hessen am 28. Oktober 2018 in den Landtagswahlkreisen**

**6. Gesetz zur Ergänzung der Verfassung des Landes Hessen  
(Artikel 26c Staatsziel zur stärkeren Berücksichtigung der Nachhaltigkeit)**

Wahlkreis		Stimmbe- rechtigte	Abstimmende		Ungültige Stimmen		Gültige Stimmen	davon entfielen auf			
								"Ja"		"Nein"	
Nr.	Name	Anzahl	Anzahl	%	Anzahl	%	Anzahl	Anzahl	%	Anzahl	%
	Land Hessen	4 372 788	2 938 760	67,2	168 265	5,7	2 770 495	2 468 504	89,1	301 991	10,9
1	Kassel-Land I	90 524	61 369	67,8	3 836	6,3	57 533	51 783	90,0	5 750	9,9
2	Kassel-Land II	95 770	65 307	68,2	4 022	6,2	61 285	55 401	90,4	5 884	9,5
3	Kassel-Stadt I	70 982	48 844	68,8	2 475	5,1	46 369	42 602	91,9	3 767	8,0
4	Kassel-Stadt II	68 040	37 560	55,2	2 370	6,3	35 190	31 626	89,9	3 564	10,0
5	Waldeck-Frankenberg I	61 702	40 062	64,9	2 854	7,1	37 208	33 413	89,8	3 795	10,0
6	Waldeck-Frankenberg II	60 971	38 537	63,2	2 659	6,9	35 878	32 037	89,3	3 841	10,5
7	Schwalm-Eder I	70 812	49 988	70,6	3 295	6,6	46 693	41 626	89,1	5 067	10,7
8	Schwalm-Eder II	71 320	47 896	67,2	3 379	7,1	44 517	38 461	86,4	6 056	13,3
9	Eschwege-Witzenhausen	60 432	39 028	64,6	2 433	6,2	36 595	33 024	90,2	3 571	9,6
10	Rotenburg	60 446	41 208	68,2	3 076	7,5	38 132	33 177	87,0	4 955	12,7
11	Hersfeld	60 235	39 984	66,4	3 066	7,7	36 918	32 053	86,8	4 865	12,9
12	Marburg-Biedenkopf I	85 171	58 180	68,3	3 703	6,4	54 477	47 657	87,5	6 820	12,3
13	Marburg-Biedenkopf II	96 283	65 925	68,5	3 491	5,3	62 434	55 528	88,9	6 906	10,9
14	Fulda I	78 232	51 337	65,6	3 508	6,8	47 829	41 397	86,6	6 432	13,2
15	Fulda II	85 109	61 895	72,7	4 398	7,1	57 497	49 322	85,8	8 175	13,9
16	Lahn-Dill I	91 206	54 492	59,7	3 572	6,6	50 920	44 177	86,8	6 743	13,0
17	Lahn-Dill II	98 085	61 553	62,8	3 741	6,1	57 812	51 021	88,3	6 791	11,6
18	Gießen I	97 045	65 900	67,9	3 465	5,3	62 435	56 465	90,4	5 970	9,4
19	Gießen II	93 975	66 043	70,3	4 015	6,1	62 028	54 732	88,2	7 296	11,6
20	Vogelsberg	92 084	63 070	68,5	4 918	7,8	58 152	50 075	86,1	8 077	13,6
21	Limburg-Weilburg I	64 164	41 062	64,0	2 765	6,7	38 297	34 121	89,1	4 176	10,7
22	Limburg-Weilburg II	64 197	42 134	65,6	2 737	6,5	39 397	34 778	88,3	4 619	11,5
23	Hochtaunus I	85 720	60 972	71,1	2 460	4,0	58 512	52 693	90,1	5 819	9,8
24	Hochtaunus II	77 298	57 116	73,9	2 367	4,1	54 749	49 474	90,4	5 275	9,5
25	Wetterau I	80 537	57 401	71,3	2 737	4,8	54 664	49 368	90,3	5 296	9,6
26	Wetterau II	72 965	47 487	65,1	3 088	6,5	44 399	38 384	86,5	6 015	13,3
27	Wetterau III	70 745	48 131	68,0	2 456	5,1	45 675	40 771	89,3	4 904	10,6
28	Rheingau-Taunus I	65 564	46 525	71,0	2 505	5,4	44 020	39 393	89,5	4 627	10,4
29	Rheingau-Taunus II	72 079	52 798	73,3	2 495	4,7	50 303	45 211	89,9	5 092	10,0
30	Wiesbaden I	99 055	63 927	64,5	3 614	5,7	60 313	54 114	89,7	6 199	10,1
31	Wiesbaden II	86 996	57 365	65,9	3 649	6,4	53 716	48 141	89,6	5 575	10,2
32	Main-Taunus I	81 290	59 746	73,5	2 587	4,3	57 159	51 514	90,1	5 645	9,8
33	Main-Taunus II	83 170	59 149	71,1	2 688	4,5	56 461	50 739	89,9	5 722	10,0
34	Frankfurt am Main I	61 266	33 631	54,9	2 095	6,2	31 536	27 911	88,5	3 625	11,3
35	Frankfurt am Main II	65 195	41 793	64,1	2 078	5,0	39 715	35 958	90,5	3 757	9,3
36	Frankfurt am Main III	76 270	49 782	65,3	2 189	4,4	47 593	43 087	90,5	4 506	9,4
37	Frankfurt am Main IV	64 818	42 399	65,4	2 057	4,9	40 342	36 592	90,7	3 750	9,2
38	Frankfurt am Main V	71 055	51 303	72,2	1 988	3,9	49 315	45 326	91,9	3 989	8,0
39	Frankfurt am Main VI	80 099	51 593	64,4	2 396	4,6	49 197	44 281	90,0	4 916	9,9
40	Main-Kinzig I	97 654	69 666	71,3	3 653	5,2	66 013	58 189	88,1	7 824	11,7
41	Main-Kinzig II	101 270	62 794	62,0	3 704	5,9	59 090	52 063	88,1	7 027	11,7
42	Main-Kinzig III	98 858	67 037	67,8	4 182	6,2	62 855	54 770	87,1	8 085	12,7
43	Offenbach-Stadt	66 776	38 981	58,4	2 258	5,8	36 723	32 666	89,0	4 057	10,9
44	Offenbach Land I	85 153	57 744	67,8	2 729	4,7	55 015	49 609	90,2	5 406	9,7
45	Offenbach Land II	67 242	45 055	67,0	2 407	5,3	42 648	38 085	89,3	4 563	10,6
46	Offenbach Land III	84 278	60 311	71,6	3 300	5,5	57 011	51 227	89,9	5 784	10,0
47	Groß-Gerau I	82 267	51 068	62,1	2 962	5,8	48 106	42 779	88,9	5 327	10,9
48	Groß-Gerau II	91 858	62 809	68,4	3 298	5,3	59 511	53 217	89,4	6 294	10,4
49	Darmstadt-Stadt I	68 007	47 635	70,0	1 954	4,1	45 681	41 691	91,3	3 990	8,6
50	Darmstadt-Stadt II	71 854	51 929	72,3	2 471	4,8	49 458	44 495	90,0	4 963	9,9
51	Darmstadt-Dieburg I	85 545	59 356	69,4	3 072	5,2	56 284	50 271	89,3	6 013	10,5
52	Darmstadt-Dieburg II	93 564	65 842	70,4	3 864	5,9	61 978	55 359	89,3	6 619	10,5
53	Odenwald	70 409	46 694	66,3	3 332	7,1	43 362	37 758	87,1	5 604	12,7
54	Bergstraße I	99 147	63 054	63,6	3 931	6,2	59 123	53 055	89,7	6 068	10,1
55	Bergstraße II	97 999	66 293	67,6	3 921	5,9	62 372	55 837	89,5	6 535	10,3

## 2. Ergebnisse der Volksabstimmung in Hessen am 28. Oktober 2018 in den Landtagswahlkreisen

### 7. Gesetz zur Ergänzung der Verfassung des Landes Hessen (Artikel 26d Staatsziel zur Förderung der Infrastruktur)

Wahlkreis		Stimmbe- rechtigte	Abstimmende		Ungültige Stimmen		Gültige Stimmen	davon entfielen auf			
								"Ja"		"Nein"	
Nr.	Name	Anzahl	Anzahl	%	Anzahl	%	Anzahl	Anzahl	%	Anzahl	%
	Land Hessen	4 372 788	2 938 760	67,2	163 405	5,6	2 775 355	2 497 222	90,0	278 133	10,0
1	Kassel-Land I	90 524	61 369	67,8	3 699	6,0	57 670	52 569	91,2	5 101	8,7
2	Kassel-Land II	95 770	65 307	68,2	3 874	5,9	61 433	56 195	91,5	5 238	8,4
3	Kassel-Stadt I	70 982	48 844	68,8	2 454	5,0	46 390	42 674	92,0	3 716	7,9
4	Kassel-Stadt II	68 040	37 560	55,2	2 377	6,3	35 183	31 909	90,7	3 274	9,1
5	Waldeck-Frankenberg I	61 702	40 062	64,9	2 755	6,9	37 307	34 102	91,4	3 205	8,5
6	Waldeck-Frankenberg II	60 971	38 537	63,2	2 554	6,6	35 983	32 656	90,8	3 327	9,1
7	Schwalm-Eder I	70 812	49 988	70,6	3 185	6,4	46 803	42 240	90,3	4 563	9,6
8	Schwalm-Eder II	71 320	47 896	67,2	3 236	6,8	44 660	39 432	88,3	5 228	11,5
9	Eschwege-Witzenhausen	60 432	39 028	64,6	2 325	6,0	36 703	33 586	91,5	3 117	8,4
10	Rotenburg	60 446	41 208	68,2	2 912	7,1	38 296	34 106	89,1	4 190	10,8
11	Hersfeld	60 235	39 984	66,4	2 864	7,2	37 120	32 969	88,8	4 151	11,0
12	Marburg-Biedenkopf I	85 171	58 180	68,3	3 558	6,1	54 622	48 423	88,7	6 199	11,2
13	Marburg-Biedenkopf II	96 283	65 925	68,5	3 515	5,3	62 410	55 895	89,6	6 515	10,3
14	Fulda I	78 232	51 337	65,6	3 425	6,7	47 912	42 013	87,7	5 899	12,1
15	Fulda II	85 109	61 895	72,7	4 268	6,9	57 627	50 259	87,2	7 368	12,6
16	Lahn-Dill I	91 206	54 492	59,7	3 424	6,3	51 068	44 980	88,1	6 088	11,7
17	Lahn-Dill II	98 085	61 553	62,8	3 607	5,9	57 946	51 774	89,3	6 172	10,5
18	Gießen I	97 045	65 900	67,9	3 401	5,2	62 499	56 806	90,9	5 693	9,0
19	Gießen II	93 975	66 043	70,3	3 933	6,0	62 110	55 482	89,3	6 628	10,5
20	Vogelsberg	92 084	63 070	68,5	4 670	7,4	58 400	51 381	88,0	7 019	11,8
21	Limburg-Weilburg I	64 164	41 062	64,0	2 645	6,4	38 417	34 773	90,5	3 644	9,4
22	Limburg-Weilburg II	64 197	42 134	65,6	2 658	6,3	39 476	35 376	89,6	4 100	10,2
23	Hochtaunus I	85 720	60 972	71,1	2 377	3,9	58 595	53 093	90,6	5 502	9,3
24	Hochtaunus II	77 298	57 116	73,9	2 330	4,1	54 786	49 567	90,5	5 219	9,4
25	Wetterau I	80 537	57 401	71,3	2 685	4,7	54 716	49 644	90,7	5 072	9,2
26	Wetterau II	72 965	47 487	65,1	3 009	6,3	44 478	39 097	87,9	5 381	11,9
27	Wetterau III	70 745	48 131	68,0	2 379	4,9	45 752	41 204	90,1	4 548	9,8
28	Rheingau-Taunus I	65 564	46 525	71,0	2 425	5,2	44 100	39 938	90,6	4 162	9,3
29	Rheingau-Taunus II	72 079	52 798	73,3	2 391	4,5	50 407	45 718	90,7	4 689	9,2
30	Wiesbaden I	99 055	63 927	64,5	3 550	5,6	60 377	54 304	89,9	6 073	9,9
31	Wiesbaden II	86 996	57 365	65,9	3 568	6,2	53 797	48 509	90,2	5 288	9,7
32	Main-Taunus I	81 290	59 746	73,5	2 494	4,2	57 252	51 880	90,6	5 372	9,3
33	Main-Taunus II	83 170	59 149	71,1	2 567	4,3	56 582	51 137	90,4	5 445	9,5
34	Frankfurt am Main I	61 266	33 631	54,9	2 049	6,1	31 582	28 235	89,4	3 347	10,4
35	Frankfurt am Main II	65 195	41 793	64,1	2 065	4,9	39 728	35 979	90,6	3 749	9,3
36	Frankfurt am Main III	76 270	49 782	65,3	2 219	4,5	47 563	43 172	90,8	4 391	9,1
37	Frankfurt am Main IV	64 818	42 399	65,4	2 027	4,8	40 372	36 788	91,1	3 584	8,8
38	Frankfurt am Main V	71 055	51 303	72,2	2 018	3,9	49 285	45 271	91,9	4 014	8,1
39	Frankfurt am Main VI	80 099	51 593	64,4	2 368	4,6	49 225	44 544	90,5	4 681	9,4
40	Main-Kinzig I	97 654	69 666	71,3	3 498	5,0	66 168	59 006	89,2	7 162	10,7
41	Main-Kinzig II	101 270	62 794	62,0	3 557	5,7	59 237	52 850	89,2	6 387	10,6
42	Main-Kinzig III	98 858	67 037	67,8	4 039	6,0	62 998	55 655	88,3	7 343	11,5
43	Offenbach-Stadt	66 776	38 981	58,4	2 197	5,6	36 784	33 027	89,8	3 757	10,1
44	Offenbach Land I	85 153	57 744	67,8	2 655	4,6	55 089	50 034	90,8	5 055	9,1
45	Offenbach Land II	67 242	45 055	67,0	2 355	5,2	42 700	38 513	90,2	4 187	9,7
46	Offenbach Land III	84 278	60 311	71,6	3 154	5,2	57 157	51 898	90,8	5 259	9,1
47	Groß-Gerau I	82 267	51 068	62,1	2 858	5,6	48 210	43 206	89,6	5 004	10,2
48	Groß-Gerau II	91 858	62 809	68,4	3 211	5,1	59 598	53 696	90,1	5 902	9,8
49	Darmstadt-Stadt I	68 007	47 635	70,0	2 009	4,2	45 626	41 719	91,4	3 907	8,5
50	Darmstadt-Stadt II	71 854	51 929	72,3	2 419	4,7	49 510	44 616	90,1	4 894	9,8
51	Darmstadt-Dieburg I	85 545	59 356	69,4	3 052	5,1	56 304	50 699	90,0	5 605	9,8
52	Darmstadt-Dieburg II	93 564	65 842	70,4	3 727	5,7	62 115	56 024	90,2	6 091	9,7
53	Odenwald	70 409	46 694	66,3	3 200	6,9	43 494	38 539	88,6	4 955	11,2
54	Bergstraße I	99 147	63 054	63,6	3 817	6,1	59 237	53 569	90,4	5 668	9,4
55	Bergstraße II	97 999	66 293	67,6	3 797	5,7	62 496	56 491	90,4	6 005	9,5



**2. Ergebnisse der Volksabstimmung in Hessen am 28. Oktober 2018 in den Landtagswahlkreisen**

**8. Gesetz zur Ergänzung der Verfassung des Landes Hessen  
(Artikel 26e Staatsziel zum Schutz und zur Förderung der Kultur)**

Wahlkreis		Stimmbe- rechtigte	Abstimmende		Ungültige Stimmen		Gültige Stimmen	davon entfielen auf			
								"Ja"		"Nein"	
Nr.	Name	Anzahl	Anzahl	%	Anzahl	%	Anzahl	Anzahl	%	Anzahl	%
	Land Hessen	4 372 788	2 938 760	67,2	164 231	5,6	2 774 529	2 432 173	87,7	342 356	12,3
1	Kassel-Land I	90 524	61 369	67,8	3 779	6,2	57 590	50 757	88,1	6 833	11,7
2	Kassel-Land II	95 770	65 307	68,2	3 954	6,1	61 353	54 438	88,7	6 915	11,1
3	Kassel-Stadt I	70 982	48 844	68,8	2 366	4,8	46 478	42 039	90,4	4 439	9,4
4	Kassel-Stadt II	68 040	37 560	55,2	2 337	6,2	35 223	31 064	88,2	4 159	11,6
5	Waldeck-Frankenberg I	61 702	40 062	64,9	2 787	7,0	37 275	33 108	88,8	4 167	11,0
6	Waldeck-Frankenberg II	60 971	38 537	63,2	2 588	6,7	35 949	31 665	88,1	4 284	11,7
7	Schwalm-Eder I	70 812	49 988	70,6	3 279	6,6	46 709	40 894	87,6	5 815	12,2
8	Schwalm-Eder II	71 320	47 896	67,2	3 280	6,8	44 616	38 115	85,4	6 501	14,3
9	Eschwege-Witzenhausen	60 432	39 028	64,6	2 366	6,1	36 662	32 634	89,0	4 028	10,8
10	Rotenburg	60 446	41 208	68,2	3 012	7,3	38 196	32 840	86,0	5 356	13,8
11	Hersfeld	60 235	39 984	66,4	2 950	7,4	37 034	31 825	85,9	5 209	13,8
12	Marburg-Biedenkopf I	85 171	58 180	68,3	3 623	6,2	54 557	46 956	86,1	7 601	13,7
13	Marburg-Biedenkopf II	96 283	65 925	68,5	3 540	5,4	62 385	54 366	87,1	8 019	12,6
14	Fulda I	78 232	51 337	65,6	3 419	6,7	47 918	41 011	85,6	6 907	14,2
15	Fulda II	85 109	61 895	72,7	4 301	6,9	57 594	48 926	84,9	8 668	14,8
16	Lahn-Dill I	91 206	54 492	59,7	3 466	6,4	51 026	43 665	85,6	7 361	14,2
17	Lahn-Dill II	98 085	61 553	62,8	3 631	5,9	57 922	50 440	87,1	7 482	12,7
18	Gießen I	97 045	65 900	67,9	3 418	5,2	62 482	55 270	88,5	7 212	11,4
19	Gießen II	93 975	66 043	70,3	3 970	6,0	62 073	54 054	87,1	8 019	12,7
20	Vogelsberg	92 084	63 070	68,5	4 783	7,6	58 287	49 622	85,1	8 665	14,6
21	Limburg-Weilburg I	64 164	41 062	64,0	2 674	6,5	38 388	33 805	88,1	4 583	11,8
22	Limburg-Weilburg II	64 197	42 134	65,6	2 714	6,4	39 420	34 363	87,2	5 057	12,6
23	Hochtaunus I	85 720	60 972	71,1	2 358	3,9	58 614	51 822	88,4	6 792	11,5
24	Hochtaunus II	77 298	57 116	73,9	2 332	4,1	54 784	48 561	88,6	6 223	11,2
25	Wetterau I	80 537	57 401	71,3	2 639	4,6	54 762	48 496	88,6	6 266	11,3
26	Wetterau II	72 965	47 487	65,1	3 002	6,3	44 485	37 997	85,4	6 488	14,4
27	Wetterau III	70 745	48 131	68,0	2 406	5,0	45 725	40 227	88,0	5 498	11,9
28	Rheingau-Taunus I	65 564	46 525	71,0	2 459	5,3	44 066	38 743	87,9	5 323	11,9
29	Rheingau-Taunus II	72 079	52 798	73,3	2 422	4,6	50 376	44 222	87,8	6 154	12,1
30	Wiesbaden I	99 055	63 927	64,5	3 493	5,5	60 434	53 267	88,1	7 167	11,7
31	Wiesbaden II	86 996	57 365	65,9	3 550	6,2	53 815	47 513	88,3	6 302	11,6
32	Main-Taunus I	81 290	59 746	73,5	2 505	4,2	57 241	50 581	88,4	6 660	11,5
33	Main-Taunus II	83 170	59 149	71,1	2 565	4,3	56 584	49 892	88,2	6 692	11,7
34	Frankfurt am Main I	61 266	33 631	54,9	2 049	6,1	31 582	27 405	86,8	4 177	13,0
35	Frankfurt am Main II	65 195	41 793	64,1	2 042	4,9	39 751	35 279	88,7	4 472	11,1
36	Frankfurt am Main III	76 270	49 782	65,3	2 180	4,4	47 602	42 441	89,2	5 161	10,7
37	Frankfurt am Main IV	64 818	42 399	65,4	1 977	4,7	40 422	36 147	89,4	4 275	10,5
38	Frankfurt am Main V	71 055	51 303	72,2	1 968	3,8	49 335	44 654	90,5	4 681	9,4
39	Frankfurt am Main VI	80 099	51 593	64,4	2 333	4,5	49 260	43 371	88,0	5 889	11,8
40	Main-Kinzig I	97 654	69 666	71,3	3 564	5,1	66 102	57 373	86,8	8 729	13,0
41	Main-Kinzig II	101 270	62 794	62,0	3 528	5,6	59 266	51 483	86,9	7 783	13,0
42	Main-Kinzig III	98 858	67 037	67,8	4 078	6,1	62 959	54 134	86,0	8 825	13,8
43	Offenbach-Stadt	66 776	38 981	58,4	2 170	5,6	36 811	32 279	87,7	4 532	12,1
44	Offenbach Land I	85 153	57 744	67,8	2 625	4,5	55 119	48 937	88,8	6 182	11,1
45	Offenbach Land II	67 242	45 055	67,0	2 345	5,2	42 710	37 587	88,0	5 123	11,9
46	Offenbach Land III	84 278	60 311	71,6	3 187	5,3	57 124	50 477	88,4	6 647	11,5
47	Groß-Gerau I	82 267	51 068	62,1	2 840	5,6	48 228	42 090	87,3	6 138	12,6
48	Groß-Gerau II	91 858	62 809	68,4	3 219	5,1	59 590	52 253	87,7	7 337	12,2
49	Darmstadt-Stadt I	68 007	47 635	70,0	2 030	4,3	45 605	40 628	89,1	4 977	10,8
50	Darmstadt-Stadt II	71 854	51 929	72,3	2 449	4,7	49 480	43 569	88,1	5 911	11,8
51	Darmstadt-Dieburg I	85 545	59 356	69,4	3 038	5,1	56 318	49 280	87,5	7 038	12,3
52	Darmstadt-Dieburg II	93 564	65 842	70,4	3 779	5,7	62 063	54 427	87,7	7 636	12,1
53	Odenwald	70 409	46 694	66,3	3 239	6,9	43 455	37 641	86,6	5 814	13,2
54	Bergstraße I	99 147	63 054	63,6	3 794	6,0	59 260	52 356	88,3	6 904	11,5
55	Bergstraße II	97 999	66 293	67,6	3 829	5,8	62 464	55 184	88,3	7 280	11,5

**2. Ergebnisse der Volksabstimmung in Hessen am 28. Oktober 2018 in den Landtagswahlkreisen**

**9. Gesetz zur Ergänzung der Verfassung des Landes Hessen  
(Artikel 26f Staatsziel zum Schutz und zur Förderung des Ehrenamtes)**

Wahlkreis		Stimmbe- rechtigte	Abstimmende		Ungültige Stimmen		Gültige Stimmen	davon entfielen auf			
								"Ja"		"Nein"	
Nr.	Name	Anzahl	Anzahl	%	Anzahl	%	Anzahl	Anzahl	%	Anzahl	%
	Land Hessen	4 372 788	2 938 760	67,2	163 877	5,6	2 774 883	2 469 178	89,0	305 705	11,0
1	Kassel-Land I	90 524	61 369	67,8	3 709	6,0	57 660	52 012	90,2	5 648	9,7
2	Kassel-Land II	95 770	65 307	68,2	3 920	6,0	61 387	55 509	90,4	5 878	9,4
3	Kassel-Stadt I	70 982	48 844	68,8	2 442	5,0	46 402	42 217	91,0	4 185	8,9
4	Kassel-Stadt II	68 040	37 560	55,2	2 368	6,3	35 192	31 414	89,3	3 778	10,6
5	Waldeck-Frankenberg I	61 702	40 062	64,9	2 744	6,8	37 318	33 717	90,4	3 601	9,5
6	Waldeck-Frankenberg II	60 971	38 537	63,2	2 591	6,7	35 946	32 144	89,4	3 802	10,4
7	Schwalm-Eder I	70 812	49 988	70,6	3 195	6,4	46 793	41 865	89,5	4 928	10,4
8	Schwalm-Eder II	71 320	47 896	67,2	3 261	6,8	44 635	38 907	87,2	5 728	12,6
9	Eschwege-Witzenhausen	60 432	39 028	64,6	2 329	6,0	36 699	33 186	90,4	3 513	9,4
10	Rotenburg	60 446	41 208	68,2	2 928	7,1	38 280	33 679	88,0	4 601	11,8
11	Hersfeld	60 235	39 984	66,4	2 901	7,3	37 083	32 522	87,7	4 561	12,1
12	Marburg-Biedenkopf I	85 171	58 180	68,3	3 526	6,1	54 654	48 006	87,8	6 648	12,0
13	Marburg-Biedenkopf II	96 283	65 925	68,5	3 475	5,3	62 450	55 127	88,3	7 323	11,5
14	Fulda I	78 232	51 337	65,6	3 361	6,5	47 976	41 682	86,9	6 294	12,9
15	Fulda II	85 109	61 895	72,7	4 215	6,8	57 680	49 995	86,7	7 685	13,1
16	Lahn-Dill I	91 206	54 492	59,7	3 369	6,2	51 123	44 765	87,6	6 358	12,3
17	Lahn-Dill II	98 085	61 553	62,8	3 641	5,9	57 912	51 184	88,4	6 728	11,5
18	Gießen I	97 045	65 900	67,9	3 438	5,2	62 462	55 869	89,4	6 593	10,4
19	Gießen II	93 975	66 043	70,3	3 961	6,0	62 082	54 692	88,1	7 390	11,7
20	Vogelsberg	92 084	63 070	68,5	4 754	7,5	58 316	50 518	86,6	7 798	13,1
21	Limburg-Weilburg I	64 164	41 062	64,0	2 641	6,4	38 421	34 332	89,4	4 089	10,5
22	Limburg-Weilburg II	64 197	42 134	65,6	2 655	6,3	39 479	35 018	88,7	4 461	11,1
23	Hochtaunus I	85 720	60 972	71,1	2 377	3,9	58 595	52 653	89,9	5 942	10,0
24	Hochtaunus II	77 298	57 116	73,9	2 324	4,1	54 792	49 267	89,9	5 525	10,0
25	Wetterau I	80 537	57 401	71,3	2 667	4,6	54 734	49 216	89,9	5 518	10,0
26	Wetterau II	72 965	47 487	65,1	3 018	6,4	44 469	38 516	86,6	5 953	13,2
27	Wetterau III	70 745	48 131	68,0	2 411	5,0	45 720	40 715	89,1	5 005	10,8
28	Rheingau-Taunus I	65 564	46 525	71,0	2 419	5,2	44 106	39 454	89,5	4 652	10,4
29	Rheingau-Taunus II	72 079	52 798	73,3	2 394	4,5	50 404	45 404	90,1	5 000	9,8
30	Wiesbaden I	99 055	63 927	64,5	3 559	5,6	60 368	53 586	88,8	6 782	11,1
31	Wiesbaden II	86 996	57 365	65,9	3 562	6,2	53 803	48 150	89,5	5 653	10,4
32	Main-Taunus I	81 290	59 746	73,5	2 518	4,2	57 228	51 468	89,9	5 760	10,0
33	Main-Taunus II	83 170	59 149	71,1	2 550	4,3	56 599	50 852	89,8	5 747	10,1
34	Frankfurt am Main I	61 266	33 631	54,9	2 067	6,1	31 564	27 799	88,1	3 765	11,7
35	Frankfurt am Main II	65 195	41 793	64,1	2 124	5,1	39 669	35 397	89,2	4 272	10,6
36	Frankfurt am Main III	76 270	49 782	65,3	2 228	4,5	47 554	42 469	89,3	5 085	10,6
37	Frankfurt am Main IV	64 818	42 399	65,4	2 030	4,8	40 369	36 339	90,0	4 030	9,9
38	Frankfurt am Main V	71 055	51 303	72,2	2 074	4,0	49 229	44 431	90,3	4 798	9,6
39	Frankfurt am Main VI	80 099	51 593	64,4	2 360	4,6	49 233	43 904	89,2	5 329	10,7
40	Main-Kinzig I	97 654	69 666	71,3	3 561	5,1	66 105	58 446	88,4	7 659	11,4
41	Main-Kinzig II	101 270	62 794	62,0	3 593	5,7	59 201	52 161	88,1	7 040	11,7
42	Main-Kinzig III	98 858	67 037	67,8	4 093	6,1	62 944	55 007	87,4	7 937	12,4
43	Offenbach-Stadt	66 776	38 981	58,4	2 229	5,7	36 752	32 456	88,3	4 296	11,5
44	Offenbach Land I	85 153	57 744	67,8	2 676	4,6	55 068	49 537	90,0	5 531	9,9
45	Offenbach Land II	67 242	45 055	67,0	2 371	5,3	42 684	38 055	89,2	4 629	10,7
46	Offenbach Land III	84 278	60 311	71,6	3 217	5,3	57 094	51 114	89,5	5 980	10,4
47	Groß-Gerau I	82 267	51 068	62,1	2 845	5,6	48 223	42 790	88,7	5 433	11,1
48	Groß-Gerau II	91 858	62 809	68,4	3 256	5,2	59 553	53 207	89,3	6 346	10,5
49	Darmstadt-Stadt I	68 007	47 635	70,0	1 987	4,2	45 648	41 194	90,2	4 454	9,7
50	Darmstadt-Stadt II	71 854	51 929	72,3	2 422	4,7	49 507	44 349	89,6	5 158	10,3
51	Darmstadt-Dieburg I	85 545	59 356	69,4	2 986	5,0	56 370	50 269	89,2	6 101	10,7
52	Darmstadt-Dieburg II	93 564	65 842	70,4	3 742	5,7	62 100	55 368	89,2	6 732	10,7
53	Odenwald	70 409	46 694	66,3	3 227	6,9	43 467	38 104	87,7	5 363	12,1
54	Bergstraße I	99 147	63 054	63,6	3 788	6,0	59 266	53 013	89,4	6 253	10,4
55	Bergstraße II	97 999	66 293	67,6	3 778	5,7	62 515	56 128	89,8	6 387	10,1

**2. Ergebnisse der Volksabstimmung in Hessen am 28. Oktober 2018 in den Landtagswahlkreisen**

10. Gesetz zur Ergänzung der Verfassung des Landes Hessen  
(Artikel 26g Staatsziel zum Schutz und zur Förderung des Sports)

Wahlkreis		Stimmbe- rechtigte	Abstimmende		Ungültige Stimmen		Gültige Stimmen	davon entfielen auf			
								"Ja"		"Nein"	
Nr.	Name	Anzahl	Anzahl	%	Anzahl	%	Anzahl	Anzahl	%	Anzahl	%
	Land Hessen	4 372 788	2 938 760	67,2	164 615	5,6	2 774 145	2 436 205	87,8	337 940	12,2
1	Kassel-Land I	90 524	61 369	67,8	3 748	6,1	57 621	51 371	89,2	6 250	10,7
2	Kassel-Land II	95 770	65 307	68,2	3 900	6,0	61 407	54 985	89,5	6 422	10,3
3	Kassel-Stadt I	70 982	48 844	68,8	2 480	5,1	46 364	41 604	89,7	4 760	10,1
4	Kassel-Stadt II	68 040	37 560	55,2	2 382	6,3	35 178	31 023	88,2	4 155	11,6
5	Waldeck-Frankenberg I	61 702	40 062	64,9	2 741	6,8	37 321	33 420	89,5	3 901	10,3
6	Waldeck-Frankenberg II	60 971	38 537	63,2	2 590	6,7	35 947	31 788	88,4	4 159	11,4
7	Schwalm-Eder I	70 812	49 988	70,6	3 212	6,4	46 776	41 293	88,3	5 483	11,5
8	Schwalm-Eder II	71 320	47 896	67,2	3 299	6,9	44 597	38 358	86,0	6 239	13,7
9	Eschwege-Witzenhausen	60 432	39 028	64,6	2 351	6,0	36 677	32 763	89,3	3 914	10,5
10	Rotenburg	60 446	41 208	68,2	2 950	7,2	38 258	33 157	86,7	5 101	13,1
11	Hersfeld	60 235	39 984	66,4	2 912	7,3	37 072	32 057	86,5	5 015	13,3
12	Marburg-Biedenkopf I	85 171	58 180	68,3	3 601	6,2	54 579	47 206	86,5	7 373	13,3
13	Marburg-Biedenkopf II	96 283	65 925	68,5	3 547	5,4	62 378	54 157	86,8	8 221	13,0
14	Fulda I	78 232	51 337	65,6	3 438	6,7	47 899	40 922	85,4	6 977	14,3
15	Fulda II	85 109	61 895	72,7	4 291	6,9	57 604	48 994	85,1	8 610	14,7
16	Lahn-Dill I	91 206	54 492	59,7	3 432	6,3	51 060	43 848	85,9	7 212	13,9
17	Lahn-Dill II	98 085	61 553	62,8	3 603	5,9	57 950	50 623	87,4	7 327	12,5
18	Gießen I	97 045	65 900	67,9	3 423	5,2	62 477	55 204	88,4	7 273	11,5
19	Gießen II	93 975	66 043	70,3	3 957	6,0	62 086	54 094	87,1	7 992	12,7
20	Vogelsberg	92 084	63 070	68,5	4 810	7,6	58 260	49 832	85,5	8 428	14,2
21	Limburg-Weilburg I	64 164	41 062	64,0	2 638	6,4	38 424	33 885	88,2	4 539	11,6
22	Limburg-Weilburg II	64 197	42 134	65,6	2 664	6,3	39 470	34 448	87,3	5 022	12,5
23	Hochtaunus I	85 720	60 972	71,1	2 392	3,9	58 580	51 904	88,6	6 676	11,3
24	Hochtaunus II	77 298	57 116	73,9	2 346	4,1	54 770	48 475	88,5	6 295	11,4
25	Wetterau I	80 537	57 401	71,3	2 675	4,7	54 726	48 503	88,6	6 223	11,2
26	Wetterau II	72 965	47 487	65,1	2 996	6,3	44 491	38 168	85,8	6 323	14,0
27	Wetterau III	70 745	48 131	68,0	2 416	5,0	45 715	40 297	88,1	5 418	11,7
28	Rheingau-Taunus I	65 564	46 525	71,0	2 448	5,3	44 077	38 947	88,4	5 130	11,5
29	Rheingau-Taunus II	72 079	52 798	73,3	2 416	4,6	50 382	44 626	88,6	5 756	11,3
30	Wiesbaden I	99 055	63 927	64,5	3 576	5,6	60 351	52 785	87,5	7 566	12,4
31	Wiesbaden II	86 996	57 365	65,9	3 547	6,2	53 818	47 582	88,4	6 236	11,4
32	Main-Taunus I	81 290	59 746	73,5	2 518	4,2	57 228	50 791	88,8	6 437	11,2
33	Main-Taunus II	83 170	59 149	71,1	2 562	4,3	56 587	50 238	88,8	6 349	11,1
34	Frankfurt am Main I	61 266	33 631	54,9	2 052	6,1	31 579	27 454	86,9	4 125	12,9
35	Frankfurt am Main II	65 195	41 793	64,1	2 130	5,1	39 663	34 786	87,7	4 877	12,1
36	Frankfurt am Main III	76 270	49 782	65,3	2 255	4,5	47 527	41 668	87,7	5 859	12,2
37	Frankfurt am Main IV	64 818	42 399	65,4	2 054	4,8	40 345	35 666	88,4	4 679	11,5
38	Frankfurt am Main V	71 055	51 303	72,2	2 064	4,0	49 239	43 614	88,6	5 625	11,3
39	Frankfurt am Main VI	80 099	51 593	64,4	2 354	4,6	49 239	43 330	88,0	5 909	11,9
40	Main-Kinzig I	97 654	69 666	71,3	3 549	5,1	66 117	57 747	87,3	8 370	12,5
41	Main-Kinzig II	101 270	62 794	62,0	3 592	5,7	59 202	51 605	87,2	7 597	12,7
42	Main-Kinzig III	98 858	67 037	67,8	4 119	6,1	62 918	54 265	86,2	8 653	13,5
43	Offenbach-Stadt	66 776	38 981	58,4	2 204	5,7	36 777	32 162	87,5	4 615	12,4
44	Offenbach Land I	85 153	57 744	67,8	2 618	4,5	55 126	49 105	89,1	6 021	10,8
45	Offenbach Land II	67 242	45 055	67,0	2 349	5,2	42 706	37 826	88,6	4 880	11,3
46	Offenbach Land III	84 278	60 311	71,6	3 198	5,3	57 113	50 742	88,8	6 371	11,0
47	Groß-Gerau I	82 267	51 068	62,1	2 848	5,6	48 220	42 464	88,1	5 756	11,8
48	Groß-Gerau II	91 858	62 809	68,4	3 241	5,2	59 568	52 765	88,6	6 803	11,3
49	Darmstadt-Stadt I	68 007	47 635	70,0	2 038	4,3	45 597	40 389	88,6	5 208	11,3
50	Darmstadt-Stadt II	71 854	51 929	72,3	2 460	4,7	49 469	43 411	87,8	6 058	12,1
51	Darmstadt-Dieburg I	85 545	59 356	69,4	3 037	5,1	56 319	49 569	88,0	6 750	11,8
52	Darmstadt-Dieburg II	93 564	65 842	70,4	3 782	5,7	62 060	54 571	87,9	7 489	11,9
53	Odenwald	70 409	46 694	66,3	3 218	6,9	43 476	37 710	86,7	5 766	13,0
54	Bergstraße I	99 147	63 054	63,6	3 771	6,0	59 283	52 688	88,9	6 595	11,0
55	Bergstraße II	97 999	66 293	67,6	3 821	5,8	62 472	55 320	88,6	7 152	11,3

**2. Ergebnisse der Volksabstimmung in Hessen am 28. Oktober 2018 in den Landtagswahlkreisen**

11. Gesetz zur Änderung und Ergänzung des Artikel 64 der  
Verfassung des Landes Hessen (Bekennnis zur Europäischen Integration)

Wahlkreis		Stimmbe- rechtigte	Abstimmende		Ungültige Stimmen		Gültige Stimmen	davon entfielen auf			
								"Ja"		"Nein"	
Nr.	Name	Anzahl	Anzahl	%	Anzahl	%	Anzahl	Anzahl	%	Anzahl	%
	Land Hessen	4 372 788	2 938 760	67,2	168 225	5,7	2 770 535	2 283 905	82,4	486 630	17,6
1	Kassel-Land I	90 524	61 369	67,8	3 874	6,3	57 495	47 560	82,7	9 935	17,0
2	Kassel-Land II	95 770	65 307	68,2	4 116	6,3	61 191	51 222	83,7	9 969	16,0
3	Kassel-Stadt I	70 982	48 844	68,8	2 449	5,0	46 395	40 614	87,5	5 781	12,3
4	Kassel-Stadt II	68 040	37 560	55,2	2 413	6,4	35 147	29 467	83,8	5 680	15,9
5	Waldeck-Frankenberg I	61 702	40 062	64,9	2 889	7,2	37 173	31 017	83,4	6 156	16,3
6	Waldeck-Frankenberg II	60 971	38 537	63,2	2 683	7,0	35 854	29 448	82,1	6 406	17,5
7	Schwalm-Eder I	70 812	49 988	70,6	3 326	6,7	46 662	38 171	81,8	8 491	17,9
8	Schwalm-Eder II	71 320	47 896	67,2	3 395	7,1	44 501	34 717	78,0	9 784	21,6
9	Eschwege-Witzenhausen	60 432	39 028	64,6	2 425	6,2	36 603	30 444	83,2	6 159	16,5
10	Rotenburg	60 446	41 208	68,2	3 032	7,4	38 176	30 170	79,0	8 006	20,6
11	Hersfeld	60 235	39 984	66,4	3 048	7,6	36 936	28 921	78,3	8 015	21,3
12	Marburg-Biedenkopf I	85 171	58 180	68,3	3 671	6,3	54 509	43 472	79,8	11 037	19,9
13	Marburg-Biedenkopf II	96 283	65 925	68,5	3 491	5,3	62 434	52 305	83,8	10 129	16,0
14	Fulda I	78 232	51 337	65,6	3 548	6,9	47 789	37 872	79,2	9 917	20,4
15	Fulda II	85 109	61 895	72,7	4 476	7,2	57 419	44 336	77,2	13 083	22,3
16	Lahn-Dill I	91 206	54 492	59,7	3 595	6,6	50 897	39 693	78,0	11 204	21,6
17	Lahn-Dill II	98 085	61 553	62,8	3 759	6,1	57 794	46 480	80,4	11 314	19,3
18	Gießen I	97 045	65 900	67,9	3 470	5,3	62 430	52 767	84,5	9 663	15,3
19	Gießen II	93 975	66 043	70,3	4 125	6,2	61 918	50 044	80,8	11 874	18,9
20	Vogelsberg	92 084	63 070	68,5	4 946	7,8	58 124	45 368	78,1	12 756	21,5
21	Limburg-Weilburg I	64 164	41 062	64,0	2 751	6,7	38 311	31 415	82,0	6 896	17,7
22	Limburg-Weilburg II	64 197	42 134	65,6	2 783	6,6	39 351	31 501	80,1	7 850	19,6
23	Hochtaunus I	85 720	60 972	71,1	2 393	3,9	58 579	49 244	84,1	9 335	15,8
24	Hochtaunus II	77 298	57 116	73,9	2 329	4,1	54 787	46 539	84,9	8 248	14,9
25	Wetterau I	80 537	57 401	71,3	2 711	4,7	54 690	45 748	83,6	8 942	16,2
26	Wetterau II	72 965	47 487	65,1	3 123	6,6	44 364	34 208	77,1	10 156	22,5
27	Wetterau III	70 745	48 131	68,0	2 437	5,1	45 694	37 331	81,7	8 363	18,1
28	Rheingau-Taunus I	65 564	46 525	71,0	2 510	5,4	44 015	36 560	83,1	7 455	16,7
29	Rheingau-Taunus II	72 079	52 798	73,3	2 478	4,7	50 320	41 562	82,6	8 758	17,2
30	Wiesbaden I	99 055	63 927	64,5	3 553	5,6	60 374	51 147	84,7	9 227	15,1
31	Wiesbaden II	86 996	57 365	65,9	3 601	6,3	53 764	44 922	83,6	8 842	16,2
32	Main-Taunus I	81 290	59 746	73,5	2 535	4,2	57 211	48 404	84,6	8 807	15,3
33	Main-Taunus II	83 170	59 149	71,1	2 645	4,5	56 504	47 114	83,4	9 390	16,4
34	Frankfurt am Main I	61 266	33 631	54,9	2 078	6,2	31 553	25 751	81,6	5 802	18,1
35	Frankfurt am Main II	65 195	41 793	64,1	2 041	4,9	39 752	34 403	86,5	5 349	13,3
36	Frankfurt am Main III	76 270	49 782	65,3	2 139	4,3	47 643	41 702	87,5	5 941	12,4
37	Frankfurt am Main IV	64 818	42 399	65,4	2 011	4,7	40 388	35 063	86,8	5 325	13,0
38	Frankfurt am Main V	71 055	51 303	72,2	1 985	3,9	49 318	44 197	89,6	5 121	10,3
39	Frankfurt am Main VI	80 099	51 593	64,4	2 367	4,6	49 226	41 548	84,4	7 678	15,4
40	Main-Kinzig I	97 654	69 666	71,3	3 674	5,3	65 992	52 757	79,9	13 235	19,7
41	Main-Kinzig II	101 270	62 794	62,0	3 676	5,9	59 118	47 619	80,5	11 499	19,1
42	Main-Kinzig III	98 858	67 037	67,8	4 276	6,4	62 761	49 275	78,5	13 486	21,1
43	Offenbach-Stadt	66 776	38 981	58,4	2 192	5,6	36 789	30 641	83,3	6 148	16,5
44	Offenbach Land I	85 153	57 744	67,8	2 731	4,7	55 013	46 169	83,9	8 844	15,9
45	Offenbach Land II	67 242	45 055	67,0	2 370	5,3	42 685	35 269	82,6	7 416	17,2
46	Offenbach Land III	84 278	60 311	71,6	3 293	5,5	57 018	47 027	82,5	9 991	17,3
47	Groß-Gerau I	82 267	51 068	62,1	2 953	5,8	48 115	39 234	81,5	8 881	18,2
48	Groß-Gerau II	91 858	62 809	68,4	3 333	5,3	59 476	48 966	82,3	10 510	17,4
49	Darmstadt-Stadt I	68 007	47 635	70,0	1 909	4,0	45 726	39 933	87,3	5 793	12,6
50	Darmstadt-Stadt II	71 854	51 929	72,3	2 487	4,8	49 442	42 029	85,0	7 413	14,8
51	Darmstadt-Dieburg I	85 545	59 356	69,4	3 101	5,2	56 255	46 511	82,7	9 744	17,1
52	Darmstadt-Dieburg II	93 564	65 842	70,4	3 884	5,9	61 958	50 606	81,7	11 352	18,0
53	Odenwald	70 409	46 694	66,3	3 366	7,2	43 328	34 657	80,0	8 671	19,6
54	Bergstraße I	99 147	63 054	63,6	3 884	6,2	59 170	48 932	82,7	10 238	17,0
55	Bergstraße II	97 999	66 293	67,6	3 895	5,9	62 398	51 833	83,1	10 565	16,7

**2. Ergebnisse der Volksabstimmung in Hessen am 28. Oktober 2018 in den Landtagswahlkreisen**

**12. Gesetz zur Änderung des Artikel 75 der Verfassung des Landes Hessen  
(Herabsetzung des Wählbarkeitsalters)**

Wahlkreis		Stimmbe- rechtigte	Abstimmende		Ungültige Stimmen		Gültige Stimmen	davon entfielen auf			
								"Ja"		"Nein"	
Nr.	Name	Anzahl	Anzahl	%	Anzahl	%	Anzahl	Anzahl	%	Anzahl	%
	Land Hessen	4 372 788	2 938 760	67,2	157 267	5,4	2 781 493	1 954 056	70,3	827 437	29,7
1	Kassel-Land I	90 524	61 369	67,8	3 647	5,9	57 722	41 187	71,4	16 535	28,3
2	Kassel-Land II	95 770	65 307	68,2	3 836	5,9	61 471	44 776	72,8	16 695	26,8
3	Kassel-Stadt I	70 982	48 844	68,8	2 322	4,8	46 522	33 910	72,9	12 612	26,8
4	Kassel-Stadt II	68 040	37 560	55,2	2 251	6,0	35 309	25 115	71,1	10 194	28,5
5	Waldeck-Frankenberg I	61 702	40 062	64,9	2 741	6,8	37 321	27 501	73,7	9 820	26,0
6	Waldeck-Frankenberg II	60 971	38 537	63,2	2 536	6,6	36 001	26 004	72,2	9 997	27,4
7	Schwalm-Eder I	70 812	49 988	70,6	3 114	6,2	46 874	33 508	71,5	13 366	28,1
8	Schwalm-Eder II	71 320	47 896	67,2	3 186	6,7	44 710	30 659	68,6	14 051	31,0
9	Eschwege-Witzenhausen	60 432	39 028	64,6	2 242	5,7	36 786	26 878	73,1	9 908	26,6
10	Rotenburg	60 446	41 208	68,2	2 877	7,0	38 331	26 870	70,1	11 461	29,4
11	Hersfeld	60 235	39 984	66,4	2 848	7,1	37 136	25 752	69,3	11 384	30,3
12	Marburg-Biedenkopf I	85 171	58 180	68,3	3 417	5,9	54 763	36 963	67,5	17 800	32,1
13	Marburg-Biedenkopf II	96 283	65 925	68,5	3 239	4,9	62 686	43 196	68,9	19 490	30,7
14	Fulda I	78 232	51 337	65,6	3 353	6,5	47 984	32 802	68,4	15 182	31,2
15	Fulda II	85 109	61 895	72,7	4 137	6,7	57 758	38 791	67,2	18 967	32,3
16	Lahn-Dill I	91 206	54 492	59,7	3 299	6,1	51 193	34 241	66,9	16 952	32,7
17	Lahn-Dill II	98 085	61 553	62,8	3 505	5,7	58 048	39 997	68,9	18 051	30,7
18	Gießen I	97 045	65 900	67,9	3 274	5,0	62 626	44 238	70,6	18 388	29,0
19	Gießen II	93 975	66 043	70,3	3 838	5,8	62 205	43 426	69,8	18 779	29,8
20	Vogelsberg	92 084	63 070	68,5	4 638	7,4	58 432	39 960	68,4	18 472	31,1
21	Limburg-Weilburg I	64 164	41 062	64,0	2 601	6,3	38 461	27 096	70,5	11 365	29,2
22	Limburg-Weilburg II	64 197	42 134	65,6	2 570	6,1	39 564	27 494	69,5	12 070	30,1
23	Hochtaunus I	85 720	60 972	71,1	2 223	3,6	58 749	41 509	70,7	17 240	29,2
24	Hochtaunus II	77 298	57 116	73,9	2 167	3,8	54 949	38 975	70,9	15 974	28,9
25	Wetterau I	80 537	57 401	71,3	2 563	4,5	54 838	38 591	70,4	16 247	29,4
26	Wetterau II	72 965	47 487	65,1	2 900	6,1	44 587	30 242	67,8	14 345	31,8
27	Wetterau III	70 745	48 131	68,0	2 263	4,7	45 868	32 007	69,8	13 861	30,0
28	Rheingau-Taunus I	65 564	46 525	71,0	2 308	5,0	44 217	31 327	70,8	12 890	28,9
29	Rheingau-Taunus II	72 079	52 798	73,3	2 248	4,3	50 550	35 103	69,4	15 447	30,3
30	Wiesbaden I	99 055	63 927	64,5	3 307	5,2	60 620	42 820	70,6	17 800	29,1
31	Wiesbaden II	86 996	57 365	65,9	3 441	6,0	53 924	37 964	70,4	15 960	29,3
32	Main-Taunus I	81 290	59 746	73,5	2 341	3,9	57 405	40 555	70,6	16 850	29,2
33	Main-Taunus II	83 170	59 149	71,1	2 432	4,1	56 717	39 882	70,3	16 835	29,5
34	Frankfurt am Main I	61 266	33 631	54,9	1 986	5,9	31 645	21 708	68,6	9 937	31,0
35	Frankfurt am Main II	65 195	41 793	64,1	1 933	4,6	39 860	28 546	71,6	11 314	28,1
36	Frankfurt am Main III	76 270	49 782	65,3	2 067	4,2	47 715	34 437	72,2	13 278	27,6
37	Frankfurt am Main IV	64 818	42 399	65,4	1 951	4,6	40 448	29 037	71,8	11 411	27,9
38	Frankfurt am Main V	71 055	51 303	72,2	1 930	3,8	49 373	36 774	74,5	12 599	25,3
39	Frankfurt am Main VI	80 099	51 593	64,4	2 245	4,4	49 348	34 804	70,5	14 544	29,2
40	Main-Kinzig I	97 654	69 666	71,3	3 307	4,7	66 359	45 382	68,4	20 977	31,3
41	Main-Kinzig II	101 270	62 794	62,0	3 447	5,5	59 347	40 984	69,1	18 363	30,6
42	Main-Kinzig III	98 858	67 037	67,8	3 925	5,9	63 112	43 294	68,6	19 818	31,0
43	Offenbach-Stadt	66 776	38 981	58,4	2 082	5,3	36 899	25 701	69,7	11 198	30,0
44	Offenbach Land I	85 153	57 744	67,8	2 558	4,4	55 186	39 280	71,2	15 906	28,6
45	Offenbach Land II	67 242	45 055	67,0	2 216	4,9	42 839	29 969	70,0	12 870	29,8
46	Offenbach Land III	84 278	60 311	71,6	3 052	5,1	57 259	39 896	69,7	17 363	30,1
47	Groß-Gerau I	82 267	51 068	62,1	2 781	5,4	48 287	33 312	69,0	14 975	30,6
48	Groß-Gerau II	91 858	62 809	68,4	3 105	4,9	59 704	42 173	70,6	17 531	29,1
49	Darmstadt-Stadt I	68 007	47 635	70,0	1 845	3,9	45 790	33 269	72,7	12 521	27,1
50	Darmstadt-Stadt II	71 854	51 929	72,3	2 300	4,4	49 629	34 932	70,4	14 697	29,4
51	Darmstadt-Dieburg I	85 545	59 356	69,4	2 864	4,8	56 492	39 484	69,9	17 008	29,8
52	Darmstadt-Dieburg II	93 564	65 842	70,4	3 549	5,4	62 293	43 263	69,5	19 030	30,2
53	Odenwald	70 409	46 694	66,3	3 088	6,6	43 606	30 312	69,5	13 294	30,1
54	Bergstraße I	99 147	63 054	63,6	3 750	5,9	59 304	42 936	72,4	16 368	27,2
55	Bergstraße II	97 999	66 293	67,6	3 622	5,5	62 671	45 224	72,2	17 447	27,6

**2. Ergebnisse der Volksabstimmung in Hessen am 28. Oktober 2018 in den Landtagswahlkreisen**

**13. Gesetz zur Ergänzung des Artikel 120 und zur Änderung des Artikel 121 der Verfassung des Landes Hessen (Elektronische Verkündung von Gesetzen)**

Wahlkreis		Stimmbe- rechtigte	Abstimmende		Ungültige Stimmen		Gültige Stimmen	davon entfielen auf			
								"Ja"		"Nein"	
Nr.	Name	Anzahl	Anzahl	%	Anzahl	%	Anzahl	Anzahl	%	Anzahl	%
	Land Hessen	4 372 788	2 938 760	67,2	171 352	5,8	2 767 408	2 253 446	81,4	513 962	18,6
1	Kassel-Land I	90 524	61 369	67,8	3 929	6,4	57 440	46 878	81,6	10 562	18,1
2	Kassel-Land II	95 770	65 307	68,2	4 107	6,3	61 200	50 721	82,9	10 479	16,8
3	Kassel-Stadt I	70 982	48 844	68,8	2 559	5,2	46 285	38 348	82,9	7 937	16,9
4	Kassel-Stadt II	68 040	37 560	55,2	2 458	6,5	35 102	28 363	80,8	6 739	18,8
5	Waldeck-Frankenberg I	61 702	40 062	64,9	2 937	7,3	37 125	30 589	82,4	6 536	17,3
6	Waldeck-Frankenberg II	60 971	38 537	63,2	2 712	7,0	35 825	29 314	81,8	6 511	17,8
7	Schwalm-Eder I	70 812	49 988	70,6	3 361	6,7	46 627	37 740	80,9	8 887	18,7
8	Schwalm-Eder II	71 320	47 896	67,2	3 412	7,1	44 484	34 676	78,0	9 808	21,6
9	Eschwege-Witzenhausen	60 432	39 028	64,6	2 470	6,3	36 558	29 948	81,9	6 610	17,7
10	Rotenburg	60 446	41 208	68,2	3 092	7,5	38 116	30 252	79,4	7 864	20,2
11	Hersfeld	60 235	39 984	66,4	3 035	7,6	36 949	29 114	78,8	7 835	20,8
12	Marburg-Biedenkopf I	85 171	58 180	68,3	3 783	6,5	54 397	42 879	78,8	11 518	20,8
13	Marburg-Biedenkopf II	96 283	65 925	68,5	3 613	5,5	62 312	49 964	80,2	12 348	19,5
14	Fulda I	78 232	51 337	65,6	3 601	7,0	47 736	37 664	78,9	10 072	20,7
15	Fulda II	85 109	61 895	72,7	4 503	7,3	57 392	44 543	77,6	12 849	21,9
16	Lahn-Dill I	91 206	54 492	59,7	3 612	6,6	50 880	39 837	78,3	11 043	21,3
17	Lahn-Dill II	98 085	61 553	62,8	3 823	6,2	57 730	46 268	80,1	11 462	19,5
18	Gießen I	97 045	65 900	67,9	3 567	5,4	62 333	51 176	82,1	11 157	17,6
19	Gießen II	93 975	66 043	70,3	4 164	6,3	61 879	49 976	80,8	11 903	18,9
20	Vogelsberg	92 084	63 070	68,5	4 999	7,9	58 071	45 017	77,5	13 054	22,0
21	Limburg-Weilburg I	64 164	41 062	64,0	2 797	6,8	38 265	31 296	81,8	6 969	17,9
22	Limburg-Weilburg II	64 197	42 134	65,6	2 833	6,7	39 301	31 489	80,1	7 812	19,5
23	Hochtaunus I	85 720	60 972	71,1	2 480	4,1	58 492	48 673	83,2	9 819	16,6
24	Hochtaunus II	77 298	57 116	73,9	2 413	4,2	54 703	45 628	83,4	9 075	16,4
25	Wetterau I	80 537	57 401	71,3	2 792	4,9	54 609	45 165	82,7	9 444	17,1
26	Wetterau II	72 965	47 487	65,1	3 126	6,6	44 361	34 641	78,1	9 720	21,5
27	Wetterau III	70 745	48 131	68,0	2 517	5,2	45 614	37 319	81,8	8 295	17,9
28	Rheingau-Taunus I	65 564	46 525	71,0	2 518	5,4	44 007	36 332	82,6	7 675	17,2
29	Rheingau-Taunus II	72 079	52 798	73,3	2 513	4,8	50 285	41 319	82,2	8 966	17,6
30	Wiesbaden I	99 055	63 927	64,5	3 671	5,7	60 256	49 663	82,4	10 593	17,3
31	Wiesbaden II	86 996	57 365	65,9	3 699	6,4	53 666	44 258	82,5	9 408	17,3
32	Main-Taunus I	81 290	59 746	73,5	2 590	4,3	57 156	48 175	84,3	8 981	15,6
33	Main-Taunus II	83 170	59 149	71,1	2 688	4,5	56 461	46 914	83,1	9 547	16,7
34	Frankfurt am Main I	61 266	33 631	54,9	2 149	6,4	31 482	25 189	80,0	6 293	19,6
35	Frankfurt am Main II	65 195	41 793	64,1	2 189	5,2	39 604	32 734	82,7	6 870	17,1
36	Frankfurt am Main III	76 270	49 782	65,3	2 274	4,6	47 508	40 298	84,8	7 210	15,0
37	Frankfurt am Main IV	64 818	42 399	65,4	2 113	5,0	40 286	33 876	84,1	6 410	15,7
38	Frankfurt am Main V	71 055	51 303	72,2	2 132	4,2	49 171	41 892	85,2	7 279	14,6
39	Frankfurt am Main VI	80 099	51 593	64,4	2 453	4,8	49 140	40 560	82,5	8 580	17,2
40	Main-Kinzig I	97 654	69 666	71,3	3 700	5,3	65 966	52 996	80,3	12 970	19,4
41	Main-Kinzig II	101 270	62 794	62,0	3 694	5,9	59 100	47 509	80,4	11 591	19,3
42	Main-Kinzig III	98 858	67 037	67,8	4 264	6,4	62 773	49 590	79,0	13 183	20,6
43	Offenbach-Stadt	66 776	38 981	58,4	2 280	5,8	36 701	29 639	80,8	7 062	18,9
44	Offenbach Land I	85 153	57 744	67,8	2 762	4,8	54 982	45 786	83,3	9 196	16,5
45	Offenbach Land II	67 242	45 055	67,0	2 423	5,4	42 632	35 050	82,2	7 582	17,5
46	Offenbach Land III	84 278	60 311	71,6	3 298	5,5	57 013	46 949	82,3	10 064	17,4
47	Groß-Gerau I	82 267	51 068	62,1	2 983	5,8	48 085	38 878	80,9	9 207	18,8
48	Groß-Gerau II	91 858	62 809	68,4	3 354	5,3	59 455	48 858	82,2	10 597	17,6
49	Darmstadt-Stadt I	68 007	47 635	70,0	2 050	4,3	45 585	38 296	84,0	7 289	15,8
50	Darmstadt-Stadt II	71 854	51 929	72,3	2 539	4,9	49 390	40 635	82,3	8 755	17,5
51	Darmstadt-Dieburg I	85 545	59 356	69,4	3 177	5,4	56 179	46 074	82,0	10 105	17,7
52	Darmstadt-Dieburg II	93 564	65 842	70,4	3 911	5,9	61 931	50 109	80,9	11 822	18,8
53	Odenwald	70 409	46 694	66,3	3 360	7,2	43 334	34 285	79,1	9 049	20,5
54	Bergstraße I	99 147	63 054	63,6	3 954	6,3	59 100	48 830	82,6	10 270	17,1
55	Bergstraße II	97 999	66 293	67,6	3 919	5,9	62 374	51 274	82,2	11 100	17,6

**2. Ergebnisse der Volksabstimmung in Hessen am 28. Oktober 2018 in den Landtagswahlkreisen**

**14. Gesetz zur Änderung des Artikel 124 der Verfassung des Landes Hessen  
(Stärkung der Volksgesetzgebung)**

Wahlkreis		Stimmbe- rechtigte	Abstimmende		Ungültige Stimmen		Gültige Stimmen	davon entfielen auf			
								"Ja"		"Nein"	
Nr.	Name	Anzahl	Anzahl	%	Anzahl	%	Anzahl	Anzahl	%	Anzahl	%
	Land Hessen	4 372 788	2 938 760	67,2	171 961	5,9	2 766 799	2 386 773	86,3	380 026	13,7
1	Kassel-Land I	90 524	61 369	67,8	3 906	6,4	57 463	50 683	88,2	6 780	11,6
2	Kassel-Land II	95 770	65 307	68,2	4 107	6,3	61 200	54 271	88,7	6 929	11,1
3	Kassel-Stadt I	70 982	48 844	68,8	2 567	5,3	46 277	40 329	87,1	5 948	12,7
4	Kassel-Stadt II	68 040	37 560	55,2	2 442	6,5	35 118	30 412	86,6	4 706	13,2
5	Waldeck-Frankenberg I	61 702	40 062	64,9	2 913	7,3	37 149	32 833	88,4	4 316	11,4
6	Waldeck-Frankenberg II	60 971	38 537	63,2	2 715	7,0	35 822	31 427	87,7	4 395	12,0
7	Schwalm-Eder I	70 812	49 988	70,6	3 366	6,7	46 622	40 689	87,3	5 933	12,5
8	Schwalm-Eder II	71 320	47 896	67,2	3 444	7,2	44 452	37 998	85,5	6 454	14,2
9	Eschwege-Witzenhausen	60 432	39 028	64,6	2 493	6,4	36 535	32 272	88,3	4 263	11,4
10	Rotenburg	60 446	41 208	68,2	3 093	7,5	38 115	32 768	86,0	5 347	13,7
11	Hersfeld	60 235	39 984	66,4	3 060	7,7	36 924	31 673	85,8	5 251	14,0
12	Marburg-Biedenkopf I	85 171	58 180	68,3	3 740	6,4	54 440	46 461	85,3	7 979	14,4
13	Marburg-Biedenkopf II	96 283	65 925	68,5	3 626	5,5	62 299	52 975	85,0	9 324	14,7
14	Fulda I	78 232	51 337	65,6	3 559	6,9	47 778	40 422	84,6	7 356	15,1
15	Fulda II	85 109	61 895	72,7	4 487	7,2	57 408	48 364	84,2	9 044	15,4
16	Lahn-Dill I	91 206	54 492	59,7	3 621	6,6	50 871	43 246	85,0	7 625	14,7
17	Lahn-Dill II	98 085	61 553	62,8	3 795	6,2	57 758	49 709	86,1	8 049	13,7
18	Gießen I	97 045	65 900	67,9	3 609	5,5	62 291	53 826	86,4	8 465	13,4
19	Gießen II	93 975	66 043	70,3	4 146	6,3	61 897	53 370	86,2	8 527	13,5
20	Vogelsberg	92 084	63 070	68,5	4 960	7,9	58 110	49 275	84,8	8 835	14,9
21	Limburg-Weilburg I	64 164	41 062	64,0	2 785	6,8	38 277	33 561	87,7	4 716	12,1
22	Limburg-Weilburg II	64 197	42 134	65,6	2 810	6,7	39 324	34 057	86,6	5 267	13,1
23	Hochtaunus I	85 720	60 972	71,1	2 538	4,2	58 434	50 648	86,7	7 786	13,2
24	Hochtaunus II	77 298	57 116	73,9	2 395	4,2	54 721	47 010	85,9	7 711	13,9
25	Wetterau I	80 537	57 401	71,3	2 808	4,9	54 593	47 611	87,2	6 982	12,6
26	Wetterau II	72 965	47 487	65,1	3 150	6,6	44 337	37 589	84,8	6 748	14,9
27	Wetterau III	70 745	48 131	68,0	2 498	5,2	45 633	39 689	87,0	5 944	12,9
28	Rheingau-Taunus I	65 564	46 525	71,0	2 563	5,5	43 962	38 167	86,8	5 795	13,0
29	Rheingau-Taunus II	72 079	52 798	73,3	2 501	4,7	50 297	43 693	86,9	6 604	13,0
30	Wiesbaden I	99 055	63 927	64,5	3 679	5,8	60 248	51 268	85,1	8 980	14,7
31	Wiesbaden II	86 996	57 365	65,9	3 751	6,5	53 614	46 382	86,5	7 232	13,3
32	Main-Taunus I	81 290	59 746	73,5	2 597	4,3	57 149	49 398	86,4	7 751	13,4
33	Main-Taunus II	83 170	59 149	71,1	2 701	4,6	56 448	49 147	87,1	7 301	12,8
34	Frankfurt am Main I	61 266	33 631	54,9	2 149	6,4	31 482	26 784	85,1	4 698	14,6
35	Frankfurt am Main II	65 195	41 793	64,1	2 197	5,3	39 596	33 619	84,9	5 977	14,9
36	Frankfurt am Main III	76 270	49 782	65,3	2 342	4,7	47 440	39 929	84,2	7 511	15,6
37	Frankfurt am Main IV	64 818	42 399	65,4	2 151	5,1	40 248	34 388	85,4	5 860	14,3
38	Frankfurt am Main V	71 055	51 303	72,2	2 211	4,3	49 092	41 531	84,6	7 561	15,2
39	Frankfurt am Main VI	80 099	51 593	64,4	2 467	4,8	49 126	42 022	85,5	7 104	14,3
40	Main-Kinzig I	97 654	69 666	71,3	3 725	5,3	65 941	56 633	85,9	9 308	13,9
41	Main-Kinzig II	101 270	62 794	62,0	3 732	5,9	59 062	50 777	86,0	8 285	13,8
42	Main-Kinzig III	98 858	67 037	67,8	4 291	6,4	62 746	53 623	85,5	9 123	14,3
43	Offenbach-Stadt	66 776	38 981	58,4	2 311	5,9	36 670	31 192	85,1	5 478	14,7
44	Offenbach Land I	85 153	57 744	67,8	2 817	4,9	54 927	47 623	86,7	7 304	13,1
45	Offenbach Land II	67 242	45 055	67,0	2 449	5,4	42 606	37 009	86,9	5 597	12,9
46	Offenbach Land III	84 278	60 311	71,6	3 340	5,5	56 971	49 899	87,6	7 072	12,2
47	Groß-Gerau I	82 267	51 068	62,1	3 009	5,9	48 059	41 506	86,4	6 553	13,4
48	Groß-Gerau II	91 858	62 809	68,4	3 375	5,4	59 434	51 812	87,2	7 622	12,6
49	Darmstadt-Stadt I	68 007	47 635	70,0	2 048	4,3	45 587	39 145	85,9	6 442	14,0
50	Darmstadt-Stadt II	71 854	51 929	72,3	2 569	4,9	49 360	42 267	85,6	7 093	14,2
51	Darmstadt-Dieburg I	85 545	59 356	69,4	3 120	5,3	56 236	48 628	86,5	7 608	13,3
52	Darmstadt-Dieburg II	93 564	65 842	70,4	3 902	5,9	61 940	53 727	86,7	8 213	13,0
53	Odenwald	70 409	46 694	66,3	3 363	7,2	43 331	37 212	85,9	6 119	13,8
54	Bergstraße I	99 147	63 054	63,6	4 040	6,4	59 014	51 849	87,9	7 165	11,9
55	Bergstraße II	97 999	66 293	67,6	3 928	5,9	62 365	54 375	87,2	7 990	12,6

**2. Ergebnisse der Volksabstimmung in Hessen am 28. Oktober 2018 in den Landtagswahlkreisen**

**15. Gesetz zur Änderung des Artikel 144 der Verfassung des Landes Hessen  
(Stärkung der Unabhängigkeit des Rechnungshofs)**

Wahlkreis		Stimmbe- rechtigte	Abstimmende		Ungültige Stimmen		Gültige Stimmen	davon entfielen auf			
								"Ja"		"Nein"	
Nr.	Name	Anzahl	Anzahl	%	Anzahl	%	Anzahl	Anzahl	%	Anzahl	%
	Land Hessen	4 372 788	2 938 760	67,2	174 908	6,0	2 763 852	2 439 940	88,3	323 912	11,7
1	Kassel-Land I	90 524	61 369	67,8	3 994	6,5	57 375	50 688	88,3	6 687	11,5
2	Kassel-Land II	95 770	65 307	68,2	4 154	6,4	61 153	54 489	89,1	6 664	10,7
3	Kassel-Stadt I	70 982	48 844	68,8	2 602	5,3	46 242	41 996	90,8	4 246	9,0
4	Kassel-Stadt II	68 040	37 560	55,2	2 547	6,8	35 013	30 863	88,1	4 150	11,6
5	Waldeck-Frankenberg I	61 702	40 062	64,9	2 941	7,3	37 121	33 021	89,0	4 100	10,8
6	Waldeck-Frankenberg II	60 971	38 537	63,2	2 735	7,1	35 802	31 497	88,0	4 305	11,8
7	Schwalm-Eder I	70 812	49 988	70,6	3 425	6,9	46 563	40 777	87,6	5 786	12,2
8	Schwalm-Eder II	71 320	47 896	67,2	3 478	7,3	44 418	37 761	85,0	6 657	14,7
9	Eschwege-Witzenhausen	60 432	39 028	64,6	2 493	6,4	36 535	32 480	88,9	4 055	10,9
10	Rotenburg	60 446	41 208	68,2	3 098	7,5	38 110	32 684	85,8	5 426	13,9
11	Hersfeld	60 235	39 984	66,4	3 077	7,7	36 907	31 628	85,7	5 279	14,0
12	Marburg-Biedenkopf I	85 171	58 180	68,3	3 788	6,5	54 392	46 985	86,4	7 407	13,4
13	Marburg-Biedenkopf II	96 283	65 925	68,5	3 687	5,6	62 238	54 857	88,1	7 381	11,6
14	Fulda I	78 232	51 337	65,6	3 640	7,1	47 697	40 645	85,2	7 052	14,5
15	Fulda II	85 109	61 895	72,7	4 583	7,4	57 312	48 279	84,2	9 033	15,4
16	Lahn-Dill I	91 206	54 492	59,7	3 729	6,8	50 763	43 317	85,3	7 446	14,4
17	Lahn-Dill II	98 085	61 553	62,8	3 920	6,4	57 633	50 132	87,0	7 501	12,8
18	Gießen I	97 045	65 900	67,9	3 682	5,6	62 218	55 324	88,9	6 894	10,9
19	Gießen II	93 975	66 043	70,3	4 225	6,4	61 818	53 930	87,2	7 888	12,5
20	Vogelsberg	92 084	63 070	68,5	5 058	8,0	58 012	49 045	84,5	8 967	15,1
21	Limburg-Weilburg I	64 164	41 062	64,0	2 806	6,8	38 256	33 736	88,2	4 520	11,6
22	Limburg-Weilburg II	64 197	42 134	65,6	2 819	6,7	39 315	34 307	87,3	5 008	12,5
23	Hochtaunus I	85 720	60 972	71,1	2 578	4,2	58 394	52 762	90,4	5 632	9,5
24	Hochtaunus II	77 298	57 116	73,9	2 451	4,3	54 665	49 656	90,8	5 009	9,0
25	Wetterau I	80 537	57 401	71,3	2 876	5,0	54 525	48 981	89,8	5 544	10,0
26	Wetterau II	72 965	47 487	65,1	3 196	6,7	44 291	37 658	85,0	6 633	14,7
27	Wetterau III	70 745	48 131	68,0	2 546	5,3	45 585	40 357	88,5	5 228	11,3
28	Rheingau-Taunus I	65 564	46 525	71,0	2 576	5,5	43 949	39 007	88,8	4 942	11,1
29	Rheingau-Taunus II	72 079	52 798	73,3	2 521	4,8	50 277	44 980	89,5	5 297	10,4
30	Wiesbaden I	99 055	63 927	64,5	3 779	5,9	60 148	53 628	89,2	6 520	10,7
31	Wiesbaden II	86 996	57 365	65,9	3 801	6,6	53 564	47 683	89,0	5 881	10,8
32	Main-Taunus I	81 290	59 746	73,5	2 601	4,4	57 145	51 915	90,8	5 230	9,1
33	Main-Taunus II	83 170	59 149	71,1	2 789	4,7	56 360	50 484	89,6	5 876	10,3
34	Frankfurt am Main I	61 266	33 631	54,9	2 151	6,4	31 480	27 498	87,4	3 982	12,4
35	Frankfurt am Main II	65 195	41 793	64,1	2 241	5,4	39 552	35 767	90,4	3 785	9,4
36	Frankfurt am Main III	76 270	49 782	65,3	2 351	4,7	47 431	43 405	91,5	4 026	8,4
37	Frankfurt am Main IV	64 818	42 399	65,4	2 150	5,1	40 249	36 611	91,0	3 638	8,9
38	Frankfurt am Main V	71 055	51 303	72,2	2 261	4,4	49 042	45 247	92,3	3 795	7,6
39	Frankfurt am Main VI	80 099	51 593	64,4	2 530	4,9	49 063	44 027	89,7	5 036	10,1
40	Main-Kinzig I	97 654	69 666	71,3	3 781	5,4	65 885	57 503	87,3	8 382	12,5
41	Main-Kinzig II	101 270	62 794	62,0	3 801	6,1	58 993	51 549	87,4	7 444	12,4
42	Main-Kinzig III	98 858	67 037	67,8	4 334	6,5	62 703	53 961	86,1	8 742	13,7
43	Offenbach-Stadt	66 776	38 981	58,4	2 392	6,1	36 589	32 274	88,2	4 315	11,6
44	Offenbach Land I	85 153	57 744	67,8	2 895	5,0	54 849	49 238	89,8	5 611	10,1
45	Offenbach Land II	67 242	45 055	67,0	2 519	5,6	42 536	37 717	88,7	4 819	11,1
46	Offenbach Land III	84 278	60 311	71,6	3 365	5,6	56 946	50 529	88,7	6 417	11,1
47	Groß-Gerau I	82 267	51 068	62,1	3 069	6,0	47 999	42 028	87,6	5 971	12,2
48	Groß-Gerau II	91 858	62 809	68,4	3 429	5,5	59 380	52 541	88,5	6 839	11,3
49	Darmstadt-Stadt I	68 007	47 635	70,0	2 174	4,6	45 461	41 263	90,8	4 198	9,1
50	Darmstadt-Stadt II	71 854	51 929	72,3	2 600	5,0	49 329	44 269	89,7	5 060	10,1
51	Darmstadt-Dieburg I	85 545	59 356	69,4	3 229	5,4	56 127	49 736	88,6	6 391	11,2
52	Darmstadt-Dieburg II	93 564	65 842	70,4	4 006	6,1	61 836	54 378	87,9	7 458	11,8
53	Odenwald	70 409	46 694	66,3	3 415	7,3	43 279	37 316	86,2	5 963	13,5
54	Bergstraße I	99 147	63 054	63,6	4 016	6,4	59 038	52 290	88,6	6 748	11,2
55	Bergstraße II	97 999	66 293	67,6	4 004	6,0	62 289	55 241	88,7	7 048	11,1



### 3. Ergebnisse der Volksabstimmung in Hessen am 28. Oktober 2018 in den Gemeinden

#### 1. Gesetz zur Ergänzung des Artikel 1 der Verfassung des Landes Hessen (Stärkung und Förderung der Gleichberechtigung von Frauen und Männern)

Stat. Kennziffer	Gemeinde	Stimmbe-rechtigte	Abstimmende		Ungültige Stimmen		Gültige Stimmen	davon entfielen auf				
			Anzahl	Anzahl	%	Anzahl		%	"Ja"		"Nein"	
									Anzahl	%	Anzahl	%
	Land Hessen	4 372 788	2 938 760	67,2	127 013	4,3	2 811 747	2 491 905	88,6	319 842	11,4	
411000	Darmstadt, Wissenschaftsstadt	105 402	74 352	70,5	2 374	3,2	71 978	63 881	88,8	8 097	11,2	
412000	Frankfurt am Main, Stadt	418 703	270 501	64,6	9 632	3,6	260 869	233 933	89,7	26 936	10,3	
413000	Offenbach am Main, Stadt	66 776	38 981	58,4	1 637	3,2	37 344	33 331	89,3	4 013	10,7	
414000	Wiesbaden, Landeshauptstadt	186 051	121 292	65,2	5 618	3,6	115 674	103 147	89,2	12 527	10,8	
431001	Abtsteinach	1 927	1 292	67,0	68	3,2	1 224	1 081	88,3	143	11,7	
431002	Bensheim, Stadt	29 809	20 869	70,0	896	3,6	19 973	17 981	90,0	1 992	10,0	
431003	Biblis	6 810	4 434	65,1	194	3,2	4 240	3 717	87,7	523	12,3	
431004	Birkenau	7 390	4 751	64,3	221	3,6	4 530	4 004	88,4	526	11,6	
431005	Bürstadt, Stadt	11 820	7 862	66,5	384	3,2	7 478	6 618	88,5	860	11,5	
431006	Einhausen	4 898	3 576	73,0	160	3,6	3 416	3 057	89,5	359	10,5	
431007	Fürth	7 872	5 208	66,2	275	3,2	4 933	4 403	89,3	530	10,7	
431008	Gorxheimertal	2 998	1 783	59,5	84	3,6	1 699	1 525	89,8	174	10,2	
431009	Grasellenbach	2 865	1 882	65,7	131	3,2	1 751	1 495	85,4	256	14,6	
431010	Groß-Rohrheim	2 795	1 899	67,9	84	3,6	1 815	1 616	89,0	199	11,0	
431011	Heppenheim (Bergstraße), Kreisstadt	18 791	12 654	67,3	598	3,2	12 056	10 687	88,6	1 369	11,4	
431012	Hirschhorn (Neckar), Stadt	2 594	1 622	62,5	50	3,6	1 572	1 402	89,2	170	10,8	
431013	Lampertheim, Stadt	23 935	14 374	60,1	652	3,2	13 722	12 310	89,7	1 412	10,3	
431014	Lautertal (Odenwald)	5 629	4 008	71,2	159	3,6	3 849	3 437	89,3	412	10,7	
431015	Lindenfels, Stadt	3 858	2 612	67,7	145	3,2	2 467	2 172	88,0	295	12,0	
431016	Lorsch, Karolingerstadt	10 218	7 187	70,3	335	3,6	6 852	6 238	91,0	614	9,0	
431017	Mörlenbach	7 683	5 101	66,4	261	3,2	4 840	4 282	88,5	558	11,5	
431018	Neckarsteinach, Stadt	2 818	1 768	62,7	81	3,6	1 687	1 525	90,4	162	9,6	
431019	Rimbach	6 540	4 523	69,2	196	3,2	4 327	3 916	90,5	411	9,5	
431020	Viernheim, Stadt	22 675	12 967	57,2	653	3,6	12 314	11 111	90,2	1 203	9,8	
431021	Wald-Michelbach	7 842	4 882	62,3	261	3,2	4 621	4 072	88,1	549	11,9	
431022	Zwingenberg, Stadt	5 379	4 093	76,1	139	3,6	3 954	3 516	88,9	438	11,1	
432001	Alsbach-Hähnlein	6 866	4 937	71,9	175	3,2	4 762	4 195	88,1	567	11,9	
432002	Babenhäuser, Stadt	11 543	7 889	68,3	293	3,6	7 596	6 700	88,2	896	11,8	
432003	Bickenbach	4 295	3 061	71,3	90	3,2	2 971	2 635	88,7	336	11,3	
432004	Dieburg, Stadt	11 298	8 279	73,3	330	3,6	7 949	7 139	89,8	810	10,2	
432005	Eppertshausen	4 491	3 189	71,0	121	3,2	3 068	2 739	89,3	329	10,7	
432006	Erzhausen	5 711	4 036	70,7	152	3,6	3 884	3 428	88,3	456	11,7	
432007	Fischbachtal	2 119	1 652	78,0	77	3,2	1 575	1 351	85,8	224	14,2	
432008	Griesheim, Stadt	18 388	12 769	69,4	456	3,6	12 313	10 967	89,1	1 346	10,9	
432009	Groß-Bieberau, Stadt	3 493	2 399	68,7	129	3,2	2 270	2 035	89,6	235	10,4	
432010	Groß-Umstadt, Stadt	15 648	11 224	71,7	554	3,6	10 670	9 553	89,5	1 117	10,5	
432011	Groß-Zimmern	9 916	6 509	65,6	362	3,2	6 147	5 425	88,3	722	11,7	
432012	Messel	3 001	2 318	77,2	154	3,6	2 164	1 915	88,5	249	11,5	
432013	Modautal	3 906	2 844	72,8	157	3,2	2 687	2 354	87,6	333	12,4	
432014	Mühlthal	10 506	7 988	76,0	331	3,6	7 657	6 786	88,6	871	11,4	
432015	Münster (Hessen)	10 470	7 270	69,4	280	3,2	6 990	6 128	87,7	862	12,3	
432016	Ober-Ramstadt, Stadt	10 877	7 503	69,0	328	3,6	7 175	6 371	88,8	804	11,2	
432017	Otzberg	5 059	3 838	75,9	155	3,2	3 683	3 275	88,9	408	11,1	
432018	Pfungstadt, Stadt	17 676	11 538	65,3	491	3,6	11 047	9 591	86,8	1 456	13,2	
432019	Reinheim, Stadt	12 646	8 844	69,9	323	3,2	8 521	7 389	86,7	1 132	13,3	
432020	Roßdorf	9 170	6 877	75,0	274	3,6	6 603	5 916	89,6	687	10,4	
432021	Schaafheim	6 881	4 749	69,0	235	3,2	4 514	3 945	87,4	569	12,6	
432022	Seeheim-Jugenheim	12 070	8 978	74,4	379	3,6	8 599	7 742	90,0	857	10,0	
432023	Weiterstadt, Stadt	17 538	11 719	66,8	397	3,2	11 322	9 902	87,5	1 420	12,5	
433001	Biebesheim am Rhein	4 630	2 983	64,4	150	3,6	2 833	2 462	86,9	371	13,1	
433002	Bischofsheim	8 585	5 781	67,3	264	3,2	5 517	4 895	88,7	622	11,3	
433003	Büttelborn	10 411	7 528	72,3	291	3,6	7 237	6 455	89,2	782	10,8	
433004	Gernsheim, Schöffersstadt	7 486	5 033	67,2	175	3,2	4 858	4 261	87,7	597	12,3	
433005	Ginsheim-Gustavsburg, Stadt	11 103	7 315	65,9	345	3,6	6 970	6 268	89,9	702	10,1	
433006	Groß-Gerau, Stadt	16 476	11 252	68,3	535	3,2	10 717	9 541	89,0	1 176	11,0	
433007	Kelsterbach, Stadt	8 850	5 511	62,3	262	3,6	5 249	4 619	88,0	630	12,0	
433008	Mörfelden-Walldorf, Stadt	21 694	14 230	65,6	587	3,2	13 643	12 267	89,9	1 376	10,1	
433009	Nauheim	7 485	5 358	71,6	183	3,6	5 175	4 647	89,8	528	10,2	
433010	Raunheim, Stadt	8 479	4 620	54,5	241	3,2	4 379	3 831	87,5	548	12,5	
433011	Riedstadt, Stadt	16 758	11 720	69,9	409	3,6	11 311	9 981	88,2	1 330	11,8	
433012	Rüsselsheim am Main, Stadt	37 765	22 483	59,5	901	3,2	21 582	19 092	88,5	2 490	11,5	

### 3. Ergebnisse der Volksabstimmung in Hessen am 28. Oktober 2018 in den Gemeinden

#### 1. Gesetz zur Ergänzung des Artikel 1 der Verfassung des Landes Hessen (Stärkung und Förderung der Gleichberechtigung von Frauen und Männern)

Stat. Kenn- ziffer	Gemeinde	Stimmbe- rechtigte	Abstimmende		Ungültige Stimmen		Gültige Stimmen	davon entfielen auf			
			Anzahl	Anzahl	%	Anzahl		%	"Ja"		"Nein"
		Anzahl					Anzahl		%	Anzahl	%
433013	Stockstadt am Rhein	4 201	2 763	65,8	128	3,6	2 635	2 328	88,3	307	11,7
433014	Trebur	10 202	7 300	71,6	266	3,2	7 034	6 324	89,9	710	10,1
434001	Bad Homburg v. d. Höhe, Stadt	36 246	25 025	69,0	700	3,6	24 325	21 767	89,5	2 558	10,5
434002	Friedrichsdorf, Stadt	17 626	12 918	73,3	441	3,2	12 477	11 240	90,1	1 237	9,9
434003	Glashütten	3 918	3 003	76,6	108	3,6	2 895	2 541	87,8	354	12,2
434004	Grävenwiesbach	3 761	2 607	69,3	105	3,2	2 502	2 235	89,3	267	10,7
434005	Königstein im Taunus, Stadt	10 907	8 222	75,4	254	3,6	7 968	7 040	88,4	928	11,6
434006	Kronberg im Taunus, Stadt	12 961	9 868	76,1	315	3,2	9 553	8 548	89,5	1 005	10,5
434007	Neu-Anspach, Stadt	10 709	7 907	73,8	226	3,6	7 681	6 864	89,4	817	10,6
434008	Oberursel (Taunus), Stadt	31 282	23 273	74,4	651	3,2	22 622	20 362	90,0	2 260	10,0
434009	Schmittlen	6 654	4 784	71,9	164	3,6	4 620	4 124	89,3	496	10,7
434010	Steinbach (Taunus), Stadt	6 659	4 440	66,7	131	3,2	4 309	3 860	89,6	449	10,4
434011	Usingen, Stadt	10 195	6 984	68,5	213	3,6	6 771	5 999	88,6	772	11,4
434012	Wehrheim	7 183	5 531	77,0	159	3,2	5 372	4 695	87,4	677	12,6
434013	Weilrod	4 917	3 526	71,7	139	3,6	3 387	2 989	88,2	398	11,8
435001	Bad Orb, Stadt	7 644	4 824	63,1	255	3,2	4 569	4 037	88,4	532	11,6
435002	Bad Soden-Salmünster, Stadt	10 031	6 240	62,2	326	3,6	5 914	5 111	86,4	803	13,6
435003	Biebergemünd	6 550	4 860	74,2	235	3,2	4 625	4 053	87,6	572	12,4
435004	Birstein	4 949	3 378	68,3	166	3,6	3 212	2 767	86,1	445	13,9
435005	Brachtal	4 016	2 708	67,4	87	3,2	2 621	2 291	87,4	330	12,6
435006	Bruchköbel, Stadt	15 730	11 283	71,7	410	3,6	10 873	9 544	87,8	1 329	12,2
435007	Erlensee, Stadt	9 833	6 153	62,6	244	3,2	5 909	5 087	86,1	822	13,9
435008	Flörsbachtal	1 868	1 350	72,3	71	3,6	1 279	1 109	86,7	170	13,3
435009	Freigericht	11 183	8 278	74,0	315	3,2	7 963	7 022	88,2	941	11,8
435010	Gelnhausen, Barbarossastadt, Kreisst.	16 889	11 729	69,4	428	3,6	11 301	10 149	89,8	1 152	10,2
435011	Großkrotzenburg	5 510	3 882	70,5	165	3,2	3 717	3 321	89,3	396	10,7
435012	Gründau	11 290	7 710	68,3	313	3,6	7 397	6 494	87,8	903	12,2
435013	Hammersbach	3 768	2 621	69,6	113	3,2	2 508	2 196	87,6	312	12,4
435014	Hanau, Brüder-Grimm-Stadt	58 075	34 600	59,6	1 457	3,6	33 143	29 290	88,4	3 853	11,6
435015	Hasselroth	5 569	4 131	74,2	162	3,2	3 969	3 477	87,6	492	12,4
435016	Jossgrund	2 758	2 151	78,0	140	3,6	2 011	1 801	89,6	210	10,4
435017	Langenselbold, Stadt	10 613	7 325	69,0	279	3,2	7 046	6 196	87,9	850	12,1
435018	Linsengericht	7 739	5 625	72,7	225	3,6	5 400	4 765	88,2	635	11,8
435019	Maintal, Stadt	25 242	16 318	64,6	826	3,2	15 492	13 757	88,8	1 735	11,2
435020	Neuberg	4 213	2 980	70,7	94	3,6	2 886	2 527	87,6	359	12,4
435021	Nidderau, Stadt	15 186	10 891	71,7	465	3,2	10 426	9 236	88,6	1 190	11,4
435022	Niederdorfelden	2 610	1 841	70,5	50	3,6	1 791	1 564	87,3	227	12,7
435023	Rodenbach	8 561	6 050	70,7	182	3,2	5 868	5 178	88,2	690	11,8
435024	Ronneburg	2 736	1 997	73,0	83	3,6	1 914	1 638	85,6	276	14,4
435025	Schlüchtern, Stadt	12 143	7 898	65,0	348	3,2	7 550	6 583	87,2	967	12,8
435026	Schöneck	8 805	6 400	72,7	223	3,6	6 177	5 557	90,0	620	10,0
435027	Sinntal	7 147	4 989	69,8	291	3,2	4 698	4 005	85,2	693	14,8
435028	Steinau a. d. Straße, Brüder-Grimm-St.	8 107	5 369	66,2	337	3,6	5 032	4 191	83,3	841	16,7
435029	Wächtersbach, Stadt	9 017	5 916	65,6	249	3,2	5 667	4 867	85,9	800	14,1
436001	Bad Soden am Taunus, Stadt	15 251	11 328	74,3	380	3,6	10 948	9 792	89,4	1 156	10,6
436002	Eppstein, Stadt	9 557	7 270	76,1	259	3,2	7 011	6 238	89,0	773	11,0
436003	Eschborn, Stadt	14 025	10 083	71,9	374	3,6	9 709	8 591	88,5	1 118	11,5
436004	Flörsheim am Main, Stadt	14 944	10 068	67,4	392	3,2	9 676	8 449	87,3	1 227	12,7
436005	Hattersheim am Main, Stadt	18 339	12 221	66,6	460	3,6	11 761	10 493	89,2	1 268	10,8
436006	Hochheim am Main, Stadt	13 503	9 354	69,3	354	3,2	9 000	8 079	89,8	921	10,2
436007	Hofheim am Taunus, Kreisstadt	28 494	21 646	76,0	583	3,6	21 063	18 910	89,8	2 153	10,2
436008	Kelkheim (Taunus), Stadt	20 329	15 139	74,5	510	3,2	14 629	13 032	89,1	1 597	10,9
436009	Kriftel	7 890	5 860	74,3	197	3,6	5 663	5 085	89,8	578	10,2
436010	Liederbach am Taunus	5 849	4 383	74,9	96	3,2	4 287	3 812	88,9	475	11,1
436011	Schwalbach am Taunus, Stadt	10 068	6 927	68,8	241	3,6	6 686	5 917	88,5	769	11,5
436012	Sulzbach (Taunus)	6 211	4 616	74,3	158	3,2	4 458	4 015	90,1	443	9,9
437001	Bad König, Stadt	7 103	4 804	67,6	366	3,6	4 438	3 897	87,8	541	12,2
437003	Brensbach	4 029	2 824	70,1	158	3,2	2 666	2 316	86,9	350	13,1
437004	Breuberg, Stadt	4 603	3 221	70,0	158	3,6	3 063	2 691	87,9	372	12,1
437005	Brombachtal	2 699	1 850	68,5	84	3,2	1 766	1 572	89,0	194	11,0
437006	Erbach, Kreisstadt	9 690	5 761	59,5	352	3,6	5 409	4 724	87,3	685	12,7
437007	Fränkisch-Crumbach	2 587	1 839	71,1	77	3,2	1 762	1 560	88,5	202	11,5

### 3. Ergebnisse der Volksabstimmung in Hessen am 28. Oktober 2018 in den Gemeinden

#### 1. Gesetz zur Ergänzung des Artikel 1 der Verfassung des Landes Hessen (Stärkung und Förderung der Gleichberechtigung von Frauen und Männern)

Stat. Kenn- ziffer	Gemeinde	Stimme- berechtigte	Abstimmende		Ungültige Stimmen		Gültige Stimmen	davon entfielen auf				
			Anzahl	Anzahl	%	Anzahl		%	"Ja"		"Nein"	
									Anzahl	%	Anzahl	%
437009	Höchst i. Odw.	6 564	4 362	66,5	186	3,6	4 176	3 656	87,5	520	12,5	
437010	Lützelbach	5 098	3 293	64,6	175	3,2	3 118	2 814	90,3	304	9,7	
437011	Michelstadt, Stadt	11 808	7 741	65,6	383	3,6	7 358	6 328	86,0	1 030	14,0	
437012	Mossautal	1 942	1 362	70,1	88	3,2	1 274	1 098	86,2	176	13,8	
437013	Reichelsheim (Odenwald)	6 426	4 439	69,1	191	3,6	4 248	3 657	86,1	591	13,9	
437016	Oberzent, Stadt	7 860	5 198	66,1	278	3,2	4 920	4 289	87,2	631	12,8	
438001	Dietzenbach, Kreisstadt	18 726	11 914	63,6	552	3,6	11 362	10 169	89,5	1 193	10,5	
438002	Dreieich, Stadt	28 992	20 583	71,0	834	3,2	19 749	17 659	89,4	2 090	10,6	
438003	Egelsbach	8 058	5 753	71,4	173	3,6	5 580	4 977	89,2	603	10,8	
438004	Hainburg	10 550	7 429	70,4	300	3,2	7 129	6 400	89,8	729	10,2	
438005	Heusenstamm, Stadt	13 197	9 531	72,2	353	3,6	9 178	8 180	89,1	998	10,9	
438006	Langen (Hessen), Stadt	25 022	16 597	66,3	524	3,2	16 073	14 263	88,7	1 810	11,3	
438007	Mainhausen	6 897	4 911	71,2	198	3,6	4 713	4 212	89,4	501	10,6	
438008	Mühlheim am Main, Stadt	18 809	12 718	67,6	464	3,2	12 254	10 919	89,1	1 335	10,9	
438009	Neu-Isenburg, Stadt	23 081	14 811	64,2	529	3,6	14 282	12 853	90,0	1 429	10,0	
438010	Obertshausen, Stadt	16 510	10 892	66,0	454	3,2	10 438	9 275	88,9	1 163	11,1	
438011	Rodgau, Stadt	31 887	22 600	70,9	844	3,6	21 756	19 263	88,5	2 493	11,5	
438012	Rödermark, Stadt	19 211	13 747	71,6	650	3,2	13 097	11 721	89,5	1 376	10,5	
438013	Seligenstadt, Stadt	15 733	11 624	73,9	552	3,6	11 072	10 020	90,5	1 052	9,5	
439001	Aarbergen	4 499	3 058	68,0	122	3,2	2 936	2 604	88,7	332	11,3	
439002	Bad Schwalbach, Kreisstadt	7 738	5 200	67,2	237	3,6	4 963	4 400	88,7	563	11,3	
439003	Eitville am Rhein, Stadt	12 778	9 271	72,6	378	3,2	8 893	7 988	89,8	905	10,2	
439004	Geisenheim, Hochschulstadt	8 804	5 927	67,3	241	3,6	5 686	5 103	89,7	583	10,3	
439005	Heidenrod	6 078	4 347	71,5	189	3,2	4 158	3 556	85,5	602	14,5	
439006	Hohenstein	4 855	3 744	77,1	162	3,6	3 582	3 175	88,6	407	11,4	
439007	Hünstetten	8 231	6 366	77,3	233	3,2	6 133	5 477	89,3	656	10,7	
439008	Idstein, Hochschulstadt	18 037	13 286	73,7	353	3,6	12 933	11 570	89,5	1 363	10,5	
439009	Kiedrich	3 074	2 278	74,1	126	3,2	2 152	1 975	91,8	177	8,2	
439010	Lorch, Stadt	2 672	1 934	72,4	104	3,6	1 830	1 608	87,9	222	12,1	
439011	Niedernhausen	10 820	8 157	75,4	254	3,2	7 903	7 075	89,5	828	10,5	
439012	Oestrich-Winkel, Stadt	8 895	6 491	73,0	239	3,6	6 252	5 600	89,6	652	10,4	
439013	Rüdesheim am Rhein, Stadt	6 508	4 228	65,0	180	3,2	4 048	3 587	88,6	461	11,4	
439014	Schlangenberg	4 711	3 552	75,4	137	3,6	3 415	3 019	88,4	396	11,6	
439015	Taunusstein, Stadt	21 532	15 083	70,0	579	3,2	14 504	12 824	88,4	1 680	11,6	
439016	Waldems	4 105	3 104	75,6	119	3,6	2 985	2 671	89,5	314	10,5	
439017	Walluf	4 306	3 297	76,6	120	3,2	3 177	2 844	89,5	333	10,5	
440001	Altenstadt	8 922	5 891	66,0	232	3,6	5 659	4 947	87,4	712	12,6	
440002	Bad Nauheim, Stadt	22 356	14 823	66,3	566	3,2	14 257	12 688	89,0	1 569	11,0	
440003	Bad Vilbel, Stadt	23 648	17 322	73,2	533	3,6	16 789	15 118	90,0	1 671	10,0	
440004	Büdingen, Stadt	16 156	10 377	64,2	519	3,2	9 858	8 444	85,7	1 414	14,3	
440005	Butzbach, Friedrich-Ludwig-Weidig-St.	18 856	12 677	67,2	464	3,6	12 213	10 734	87,9	1 479	12,1	
440006	Echzell	4 294	2 873	66,9	135	3,2	2 738	2 443	89,2	295	10,8	
440007	Florstadt, Stadt	6 856	4 709	68,7	245	3,6	4 464	3 915	87,7	549	12,3	
440008	Friedberg (Hessen), Kreisstadt	19 828	13 279	67,0	436	3,2	12 843	11 485	89,4	1 358	10,6	
440009	Gedern, Stadt	5 708	3 509	61,5	185	3,6	3 324	2 886	86,8	438	13,2	
440010	Glauburg	2 485	1 747	70,3	85	3,2	1 662	1 441	86,7	221	13,3	
440011	Hirzenhain	2 173	1 387	63,8	67	3,6	1 320	1 130	85,6	190	14,4	
440012	Karben, Stadt	16 120	11 478	71,2	373	3,2	11 105	9 959	89,7	1 146	10,3	
440013	Kefenrod	2 164	1 416	65,4	73	3,6	1 343	1 160	86,4	183	13,6	
440014	Limeshain	4 140	2 699	65,2	113	3,2	2 586	2 245	86,8	341	13,2	
440015	Münzenberg, Stadt	4 646	3 439	74,0	136	3,6	3 303	2 930	88,7	373	11,3	
440016	Nidda, Stadt	13 386	8 615	64,4	449	3,2	8 166	7 001	85,7	1 165	14,3	
440017	Niddatal, Stadt	7 225	5 054	70,0	228	3,6	4 826	4 275	88,6	551	11,4	
440018	Ober-Mörlen	4 402	3 136	71,2	102	3,2	3 034	2 699	89,0	335	11,0	
440019	Ortenberg, Stadt	6 999	4 392	62,8	254	3,6	4 138	3 654	88,3	484	11,7	
440020	Ranstadt	3 976	2 745	69,0	113	3,2	2 632	2 320	88,1	312	11,9	
440021	Reichelsheim (Wetterau), Stadt	5 147	3 663	71,2	185	3,6	3 478	3 032	87,2	446	12,8	
440022	Rockenberg	3 363	2 482	73,8	96	3,2	2 386	2 139	89,6	247	10,4	
440023	Rosbach v. d. Höhe, Stadt	8 909	6 756	75,8	311	3,6	6 445	5 755	89,3	690	10,7	
440024	Wölfersheim	7 681	5 038	65,6	213	3,2	4 825	4 224	87,5	601	12,5	
440025	Wöllstadt	4 807	3 512	73,1	170	3,6	3 342	2 998	89,7	344	10,3	
531001	Allendorf (Lumda), Stadt	3 247	2 476	76,3	160	3,2	2 316	2 049	88,5	267	11,5	

### 3. Ergebnisse der Volksabstimmung in Hessen am 28. Oktober 2018 in den Gemeinden

#### 1. Gesetz zur Ergänzung des Artikel 1 der Verfassung des Landes Hessen (Stärkung und Förderung der Gleichberechtigung von Frauen und Männern)

Stat. Kenn- ziffer	Gemeinde	Stimmbe- rechtigte	Abstimmende		Ungültige Stimmen		Gültige Stimmen	davon entfielen auf			
			Anzahl	Anzahl	%	Anzahl		%	"Ja"		"Nein"
		Anzahl					Anzahl		%	Anzahl	%
531002	Biebertal	8 136	5 928	72,9	266	3,6	5 662	5 073	89,6	589	10,4
531003	Buseck	10 031	7 337	73,1	322	3,2	7 015	6 180	88,1	835	11,9
531004	Fernwald	5 143	3 890	75,6	167	3,6	3 723	3 367	90,4	356	9,6
531005	Gießen, Universitätsstadt	60 022	39 367	65,6	1 442	3,2	37 925	33 811	89,2	4 114	10,8
531006	Grünberg, Stadt	10 828	7 338	67,8	370	3,6	6 968	5 974	85,7	994	14,3
531007	Heuchelheim	5 783	4 262	73,7	151	3,2	4 111	3 736	90,9	375	9,1
531008	Hungen, Stadt	9 959	6 750	67,8	304	3,6	6 446	5 691	88,3	755	11,7
531009	Langgöns	8 991	6 580	73,2	310	3,2	6 270	5 500	87,7	770	12,3
531010	Laubach, Stadt	7 511	5 037	67,1	269	3,6	4 768	4 201	88,1	567	11,9
531011	Lich, Stadt	10 558	7 609	72,1	332	3,2	7 277	6 387	87,8	890	12,2
531012	Linden, Stadt	9 435	6 411	67,9	230	3,6	6 181	5 468	88,5	713	11,5
531013	Lollar, Stadt	6 818	4 426	64,9	214	3,2	4 212	3 774	89,6	438	10,4
531014	Pohlheim, Stadt	13 449	9 153	68,1	407	3,6	8 746	7 728	88,4	1 018	11,6
531015	Rabenau	4 123	2 987	72,4	176	3,2	2 811	2 435	86,6	376	13,4
531016	Reiskirchen	8 211	5 512	67,1	305	3,6	5 207	4 508	86,6	699	13,4
531017	Staufenberg, Stadt	6 442	4 601	71,4	206	3,2	4 395	3 864	87,9	531	12,1
531018	Wettenberg	9 844	7 316	74,3	286	3,6	7 030	6 263	89,1	767	10,9
532001	Aßlar, Stadt	9 816	5 732	58,4	265	3,2	5 467	4 826	88,3	641	11,7
532002	Bischoffen	2 654	1 766	66,5	88	3,6	1 678	1 413	84,2	265	15,8
532003	Braunfels, Stadt	8 779	5 622	64,0	271	3,2	5 351	4 712	88,1	639	11,9
532004	Breitscheid	3 729	2 280	61,1	153	3,6	2 127	1 748	82,2	379	17,8
532005	Dietzhöhlztal	4 334	2 507	57,8	105	3,2	2 402	2 097	87,3	305	12,7
532006	Dillenburg, Oranienstadt	16 850	9 198	54,6	454	3,6	8 744	7 496	85,7	1 248	14,3
532007	Driedorf	3 830	2 530	66,1	226	3,2	2 304	1 907	82,8	397	17,2
532008	Ehringshausen	6 958	4 221	60,7	184	3,6	4 037	3 505	86,8	532	13,2
532009	Eschenburg	7 709	4 574	59,3	211	3,2	4 363	3 713	85,1	650	14,9
532010	Greifenstein	5 248	3 482	66,3	168	3,6	3 314	2 877	86,8	437	13,2
532011	Haiger, Stadt	13 829	7 968	57,6	437	3,2	7 531	6 390	84,8	1 141	15,2
532012	Herborn, Stadt	15 286	9 274	60,7	321	3,6	8 953	7 913	88,4	1 040	11,6
532013	Hohenahr	3 871	2 721	70,3	139	3,2	2 582	2 257	87,4	325	12,6
532014	Hüttenberg	8 302	6 096	73,4	229	3,6	5 867	5 122	87,3	745	12,7
532015	Lahnau	6 520	4 491	68,9	176	3,2	4 315	3 814	88,4	501	11,6
532016	Leun, Stadt	4 393	2 719	61,9	116	3,6	2 603	2 215	85,1	388	14,9
532017	Mittenaar	3 804	2 455	64,5	144	3,2	2 311	1 963	84,9	348	15,1
532018	Schöffengrund	5 081	3 514	69,2	118	3,6	3 396	3 013	88,7	383	11,3
532019	Siegbach	2 160	1 345	62,3	66	3,2	1 279	1 068	83,5	211	16,5
532020	Sinn	4 815	2 892	60,1	122	3,6	2 770	2 445	88,3	325	11,7
532021	Solms, Stadt	10 324	6 314	61,2	264	3,2	6 050	5 249	86,8	801	13,2
532022	Waldsolms	3 854	2 589	67,2	123	3,6	2 466	2 100	85,2	366	14,8
532023	Wetzlar, Stadt	37 145	21 755	58,6	1 138	3,2	20 617	18 126	87,9	2 491	12,1
533001	Beselich	4 083	2 653	65,0	158	3,6	2 495	2 187	87,7	308	12,3
533002	Brechen	5 129	3 503	68,3	155	3,2	3 348	3 014	90,0	334	10,0
533003	Bad Camberg, Stadt	10 800	7 577	70,2	260	3,6	7 317	6 522	89,1	795	10,9
533004	Dornburg	6 183	4 121	66,7	210	3,2	3 911	3 437	87,9	474	12,1
533005	Elbtal	1 820	1 131	62,1	71	3,6	1 060	914	86,2	146	13,8
533006	Elz	5 786	3 848	66,5	177	3,2	3 671	3 300	89,9	371	10,1
533007	Hadamar, Stadt	8 884	5 280	59,4	302	3,6	4 978	4 367	87,7	611	12,3
533008	Hünfelden	7 743	5 397	69,7	252	3,2	5 145	4 533	88,1	612	11,9
533009	Limburg a. d. Lahn, Kreisstadt	24 356	15 032	61,7	754	3,6	14 278	12 709	89,0	1 569	11,0
533010	Löhnberg	3 431	2 273	66,2	121	3,2	2 152	1 875	87,1	277	12,9
533011	Mengerskirchen, Marktflücken	4 413	2 719	61,6	145	3,6	2 574	2 300	89,4	274	10,6
533012	Merenberg, Marktflücken	2 547	1 601	62,9	79	3,2	1 522	1 333	87,6	189	12,4
533013	Runkel, Stadt	7 271	4 896	67,3	237	3,6	4 659	4 146	89,0	513	11,0
533014	Selters (Taunus)	6 218	3 845	61,8	128	3,2	3 717	3 279	88,2	438	11,8
533015	Villmar, Marktflücken	5 441	3 747	68,9	191	3,6	3 556	2 996	84,3	560	15,7
533016	Waldbrunn (Westerwald)	4 263	2 750	64,5	170	3,2	2 580	2 272	88,1	308	11,9
533017	Weilburg, Stadt	9 582	5 959	62,2	372	3,6	5 587	4 900	87,7	687	12,3
533018	Weilmünster, Marktflücken	6 853	4 373	63,8	236	3,2	4 137	3 584	86,6	553	13,4
533019	Weinbach	3 558	2 491	70,0	144	3,6	2 347	2 084	88,8	263	11,2
534001	Amöneburg, Stadt	4 157	3 019	72,6	158	3,2	2 861	2 489	87,0	372	13,0
534002	Angelburg	2 631	1 761	66,9	86	3,6	1 675	1 443	86,1	232	13,9
534003	Bad Endbach	6 281	3 777	60,1	203	3,2	3 574	3 005	84,1	569	15,9

### 3. Ergebnisse der Volksabstimmung in Hessen am 28. Oktober 2018 in den Gemeinden

#### 1. Gesetz zur Ergänzung des Artikel 1 der Verfassung des Landes Hessen (Stärkung und Förderung der Gleichberechtigung von Frauen und Männern)

Stat. Kennziffer	Gemeinde	Stimmbe-rechtigte	Abstimmende		Ungültige Stimmen		Gültige Stimmen	davon entfielen auf			
			Anzahl	Anzahl	%	Anzahl		%	"Ja"		"Nein"
		Anzahl					%		Anzahl	%	Anzahl
534004	Biedenkopf, Stadt	9 851	6 461	65,6	276	3,6	6 185	5 459	88,3	726	11,7
534005	Breidenbach	4 610	2 904	63,0	164	3,2	2 740	2 368	86,4	372	13,6
534006	Cölbe	5 329	3 936	73,9	165	3,6	3 771	3 348	88,8	423	11,2
534007	Dautphetal	8 739	6 017	68,9	302	3,2	5 715	4 996	87,4	719	12,6
534008	Ebsdorfergrund	7 153	5 235	73,2	269	3,6	4 966	4 335	87,3	631	12,7
534009	Fronhausen	3 256	2 419	74,3	113	3,2	2 306	2 023	87,7	283	12,3
534010	Gladenbach, Stadt	9 292	6 022	64,8	305	3,6	5 717	4 977	87,1	740	12,9
534011	Kirchhain, Stadt	12 461	8 743	70,2	401	3,2	8 342	7 328	87,8	1 014	12,2
534012	Lahntal	5 343	3 768	70,5	118	3,6	3 650	3 214	88,1	436	11,9
534013	Lohra	4 368	3 149	72,1	152	3,2	2 997	2 531	84,5	466	15,5
534014	Marburg, Universitätsstadt	55 421	39 002	70,4	1 116	3,6	37 886	33 849	89,3	4 037	10,7
534015	Münchhausen	2 709	1 893	69,9	99	3,2	1 794	1 547	86,2	247	13,8
534016	Neustadt (Hessen), Stadt	6 192	3 993	64,5	237	3,6	3 756	3 195	85,1	561	14,9
534017	Rauschenberg, Stadt	3 457	2 387	69,0	98	3,2	2 289	1 997	87,2	292	12,8
534018	Stadtallendorf, Stadt	12 803	7 386	57,7	398	3,6	6 988	5 906	84,5	1 082	15,5
534019	Steffenberg	3 080	1 995	64,8	100	3,2	1 895	1 611	85,0	284	15,0
534020	Weimar (Lahn)	5 611	4 294	76,5	199	3,6	4 095	3 587	87,6	508	12,4
534021	Wetter (Hessen), Stadt	6 918	4 549	65,8	217	3,2	4 332	3 837	88,6	495	11,4
534022	Wohratal	1 792	1 395	77,8	98	3,6	1 297	1 105	85,2	192	14,8
535001	Alsfeld, Stadt	12 273	7 840	63,9	436	3,2	7 404	6 466	87,3	938	12,7
535002	Antrifttal	1 574	1 238	78,7	89	3,6	1 149	968	84,2	181	15,8
535003	Feldatal	2 067	1 486	71,9	79	3,2	1 407	1 202	85,4	205	14,6
535004	Freiensteinau	2 567	1 886	73,5	93	3,6	1 793	1 487	82,9	306	17,1
535005	Gemünden (Felda)	2 206	1 498	67,9	77	3,2	1 421	1 211	85,2	210	14,8
535006	Grebenau, Stadt	2 050	1 466	71,5	98	3,6	1 368	1 158	84,6	210	15,4
535007	Grebenhain	3 802	2 655	69,8	139	3,2	2 516	2 132	84,7	384	15,3
535008	Herbstein, Stadt	3 890	2 739	70,4	150	3,6	2 589	2 225	85,9	364	14,1
535009	Homburg (Ohm), Stadt	5 815	3 986	68,5	291	3,2	3 695	3 160	85,5	535	14,5
535010	Kirtorf, Stadt	2 579	1 846	71,6	157	3,6	1 689	1 456	86,2	233	13,8
535011	Lauterbach (Hessen), Kreisstadt	10 128	6 669	65,8	428	3,2	6 241	5 436	87,1	805	12,9
535012	Lautertal (Vogelsberg)	1 988	1 485	74,7	102	3,6	1 383	1 214	87,8	169	12,2
535013	Mücke	7 611	5 260	69,1	201	3,2	5 059	4 363	86,2	696	13,8
535014	Romrod, Stadt	2 213	1 559	70,4	62	3,6	1 497	1 318	88,0	179	12,0
535015	Schlitz, Stadt	7 496	5 406	72,1	354	3,2	5 052	4 282	84,8	770	15,2
535016	Schotten, Stadt	8 424	5 436	64,5	352	3,6	5 084	4 410	86,7	674	13,3
535017	Schwalmtal	2 266	1 605	70,8	132	3,2	1 473	1 265	85,9	208	14,1
535018	Ulrichstein, Stadt	2 418	1 706	70,6	142	3,6	1 564	1 326	84,8	238	15,2
535019	Wartenberg	3 206	2 267	70,7	112	3,2	2 155	1 902	88,3	253	11,7
611000	Kassel, documenta-Stadt	139 022	86 404	62,2	3 614	3,6	82 790	74 888	90,5	7 902	9,5
631001	Bad Salzschlirf	2 445	1 461	59,8	81	3,2	1 380	1 185	85,9	195	14,1
631002	Burghaun, Marktgemeinde	5 181	3 764	72,7	197	3,6	3 567	3 126	87,6	441	12,4
631003	Dipperz	2 747	2 053	74,7	90	3,2	1 963	1 631	83,1	332	16,9
631004	Ebersburg	3 586	2 666	74,3	156	3,6	2 510	2 150	85,7	360	14,3
631005	Ehrenberg (Rhön)	2 050	1 607	78,4	117	3,2	1 490	1 274	85,5	216	14,5
631006	Eichenzell	8 782	6 520	74,2	371	3,6	6 149	5 329	86,7	820	13,3
631007	Eiterfeld, Marktgemeinde	5 630	4 154	73,8	276	3,2	3 878	3 316	85,5	562	14,5
631008	Flieden	6 875	5 005	72,8	251	3,6	4 754	4 017	84,5	737	15,5
631009	Fulda, Stadt	47 439	29 511	62,2	1 429	3,2	28 082	23 949	85,3	4 133	14,7
631010	Gersfeld (Rhön), Stadt	4 364	2 931	67,2	175	3,6	2 756	2 316	84,0	440	16,0
631011	Großenlüder	6 918	5 075	73,4	228	3,2	4 847	4 162	85,9	685	14,1
631012	Hilders, Marktgemeinde	3 733	2 709	72,6	174	3,6	2 535	2 169	85,6	366	14,4
631013	Hofbieber	4 782	3 767	78,8	189	3,2	3 578	3 014	84,2	564	15,8
631014	Hosenfeld	3 765	2 805	74,5	154	3,6	2 651	2 229	84,1	422	15,9
631015	Hünfeld, Konrad-Zuse-Stadt	12 691	8 730	68,8	480	3,2	8 250	7 160	86,8	1 090	13,2
631016	Kalbach	5 049	3 796	75,2	222	3,6	3 574	3 000	83,9	574	16,1
631017	Künzell	12 977	9 059	69,8	332	3,2	8 727	7 626	87,4	1 101	12,6
631018	Neuhof	8 562	6 041	70,6	357	3,6	5 684	4 692	82,5	992	17,5
631019	Nüsttal	2 264	1 726	76,2	126	3,2	1 600	1 344	84,0	256	16,0
631020	Petersberg	12 259	8 938	72,9	414	3,6	8 524	7 414	87,0	1 110	13,0
631021	Poppenhausen (Wasserkuppe)	2 043	1 594	78,0	81	3,2	1 513	1 325	87,6	188	12,4
631022	Rasdorf, Point-Alpha-Gemeinde	1 294	1 070	82,7	82	3,6	988	892	90,3	96	9,7
631023	Tann (Rhön), Stadt	3 535	2 404	68,0	180	3,2	2 224	1 843	82,9	381	17,1

### 3. Ergebnisse der Volksabstimmung in Hessen am 28. Oktober 2018 in den Gemeinden

#### 1. Gesetz zur Ergänzung des Artikel 1 der Verfassung des Landes Hessen (Stärkung und Förderung der Gleichberechtigung von Frauen und Männern)

Stat. Kenn- ziffer	Gemeinde	Stimmbe- rechtigte	Abstimmende		Ungültige Stimmen		Gültige Stimmen	davon entfielen auf			
			Anzahl	Anzahl	%	Anzahl		%	"Ja"		"Nein"
		Anzahl					Anzahl		%	Anzahl	%
632001	Alheim	3 915	2 721	69,5	128	3,6	2 593	2 176	83,9	417	16,1
632002	Bad Hersfeld, Kreisstadt	21 611	12 967	60,0	739	3,2	12 228	10 709	87,6	1 519	12,4
632003	Bebra, Stadt	10 485	6 654	63,5	319	3,6	6 335	5 590	88,2	745	11,8
632004	Breitenbach a. Herzberg	1 418	979	69,0	57	3,2	922	801	86,9	121	13,1
632005	Cornberg	1 089	730	67,0	49	3,6	681	595	87,4	86	12,6
632006	Friedewald	1 945	1 414	72,7	115	3,2	1 299	1 119	86,1	180	13,9
632007	Haunack	2 548	1 806	70,9	109	3,6	1 697	1 457	85,9	240	14,1
632008	Haunetal	2 335	1 756	75,2	91	3,2	1 665	1 454	87,3	211	12,7
632009	Heringen (Werra), Stadt	5 830	3 798	65,1	214	3,6	3 584	3 166	88,3	418	11,7
632010	Hohenroda	2 508	1 726	68,8	95	3,2	1 631	1 433	87,9	198	12,1
632011	Kirchheim	2 828	1 974	69,8	130	3,6	1 844	1 584	85,9	260	14,1
632012	Ludwigsau	4 490	3 175	70,7	164	3,2	3 011	2 537	84,3	474	15,7
632013	Nentershausen	2 197	1 602	72,9	101	3,6	1 501	1 325	88,3	176	11,7
632014	Neuenstein	2 331	1 632	70,0	114	3,2	1 518	1 364	89,9	154	10,1
632015	Niederaula, Marktgemeinde	4 244	2 925	68,9	168	3,6	2 757	2 394	86,8	363	13,2
632016	Philippsthal (Werra), Marktgemeinde	3 404	2 151	63,2	105	3,2	2 046	1 815	88,7	231	11,3
632017	Ronshausen	1 889	1 425	75,4	49	3,6	1 376	1 242	90,3	134	9,7
632018	Rotenburg a. d. Fulda, Stadt	10 583	6 703	63,3	455	3,2	6 248	5 486	87,8	762	12,2
632019	Schenkklengsfeld	3 603	2 702	75,0	148	3,6	2 554	2 216	86,8	338	13,2
632020	Wildeck	4 040	2 801	69,3	160	3,2	2 641	2 362	89,4	279	10,6
633001	Ahnatal	6 514	4 904	75,3	220	3,6	4 684	4 191	89,5	493	10,5
633002	Bad Karlshafen, Stadt	2 618	1 638	62,6	67	3,2	1 571	1 401	89,2	170	10,8
633003	Baunatal, Stadt	21 651	14 057	64,9	693	3,6	13 364	12 147	90,9	1 217	9,1
633004	Breuna	2 945	2 143	72,8	122	3,2	2 021	1 818	90,0	203	10,0
633005	Calden	5 935	4 305	72,5	155	3,6	4 150	3 719	89,6	431	10,4
633006	Bad Emstal	4 855	3 044	62,7	114	3,2	2 930	2 635	89,9	295	10,1
633007	Espenau	4 074	3 022	74,2	134	3,6	2 888	2 593	89,8	295	10,2
633008	Fuldabrück	7 218	5 249	72,7	234	3,2	5 015	4 538	90,5	477	9,5
633009	Fulda	9 677	6 557	67,8	319	3,6	6 238	5 606	89,9	632	10,1
633010	Grebenstein, Stadt	4 628	3 213	69,4	145	3,2	3 068	2 800	91,3	268	8,7
633011	Habichtswald	4 156	3 048	73,3	184	3,6	2 864	2 592	90,5	272	9,5
633012	Helsa	4 534	2 881	63,5	147	3,2	2 734	2 478	90,6	256	9,4
633013	Hofgeismar, Stadt	11 794	7 202	61,1	366	3,6	6 836	6 197	90,7	639	9,3
633014	Immenhausen, Stadt	5 646	3 879	68,7	226	3,2	3 653	3 314	90,7	339	9,3
633015	Kaufungen	10 269	7 147	69,6	399	3,6	6 748	6 134	90,9	614	9,1
633016	Liebenau, Stadt	2 557	1 868	73,1	112	3,2	1 756	1 563	89,0	193	11,0
633017	Lohfelden	10 491	6 880	65,6	304	3,6	6 576	5 926	90,1	650	9,9
633018	Naumburg, Stadt	4 186	2 886	68,9	147	3,2	2 739	2 473	90,3	266	9,7
633019	Nieste	1 555	1 101	70,8	50	3,6	1 051	973	92,6	78	7,4
633020	Niestetal	8 628	5 568	64,5	286	3,2	5 282	4 744	89,8	538	10,2
633021	Oberweser	2 596	1 858	71,6	76	3,6	1 782	1 579	88,6	203	11,4
633022	Reinhardshagen	3 635	2 391	65,8	111	3,2	2 280	2 020	88,6	260	11,4
633023	Schauenburg	8 356	6 136	73,4	314	3,6	5 822	5 228	89,8	594	10,2
633024	Söhrewald	3 886	2 754	70,9	110	3,2	2 644	2 378	89,9	266	10,1
633025	Trendelburg, Stadt	4 170	2 821	67,6	185	3,6	2 636	2 335	88,6	301	11,4
633026	Vellmar, Stadt	14 223	9 731	68,4	383	3,2	9 348	8 418	90,1	930	9,9
633027	Wahlburg	1 685	1 148	68,1	52	3,6	1 096	998	91,1	98	8,9
633028	Wolfhagen, Stadt	10 049	6 567	65,3	330	3,2	6 237	5 515	88,4	722	11,6
633029	Zierenberg, Stadt	5 318	3 779	71,1	177	3,6	3 602	3 207	89,0	395	11,0
634001	Borken (Hessen), Stadt	9 941	6 570	66,1	296	3,2	6 274	5 495	87,6	779	12,4
634002	Edermünde	5 891	4 229	71,8	164	3,6	4 065	3 684	90,6	381	9,4
634003	Felsberg, Stadt	8 345	5 849	70,1	305	3,2	5 544	4 903	88,4	641	11,6
634004	Frielendorf	6 002	4 062	67,7	199	3,6	3 863	3 399	88,0	464	12,0
634005	Fritzlar, Dom- und Kaiserstadt	11 400	7 575	66,4	328	3,2	7 247	6 450	89,0	797	11,0
634006	Gilsberg	2 467	1 985	80,5	172	3,6	1 813	1 525	84,1	288	15,9
634007	Gudensberg, Stadt	7 319	5 127	70,1	236	3,2	4 891	4 305	88,0	586	12,0
634008	Guxhagen	4 246	3 223	75,9	104	3,6	3 119	2 808	90,0	311	10,0
634009	Homberg (Efze), Reformationsst., Kreisst.	10 649	6 872	64,5	413	3,2	6 459	5 682	88,0	777	12,0
634010	Jesberg	1 915	1 349	70,4	86	3,6	1 263	1 131	89,5	132	10,5
634011	Knüllwald	3 573	2 584	72,3	117	3,2	2 467	2 105	85,3	362	14,7
634012	Körle	2 406	1 793	74,5	79	3,6	1 714	1 521	88,7	193	11,3
634013	Malsfeld	3 125	2 263	72,4	115	3,2	2 148	1 884	87,7	264	12,3

### 3. Ergebnisse der Volksabstimmung in Hessen am 28. Oktober 2018 in den Gemeinden

#### 1. Gesetz zur Ergänzung des Artikel 1 der Verfassung des Landes Hessen (Stärkung und Förderung der Gleichberechtigung von Frauen und Männern)

Stat. Kenn- ziffer	Gemeinde	Stimme- berechtigte	Abstimmende		Ungültige Stimmen		Gültige Stimmen	davon entfielen auf			
			Anzahl	Anzahl	%	Anzahl		%	"Ja"		"Nein"
		Anzahl					%		Anzahl	%	
634014	Melsungen, Stadt	10 458	7 596	72,6	453	3,6	7 143	6 421	89,9	722	10,1
634015	Morschen	2 685	1 918	71,4	84	3,2	1 834	1 633	89,0	201	11,0
634016	Neuental	2 541	1 817	71,5	87	3,6	1 730	1 511	87,3	219	12,7
634017	Neukirchen, Stadt	5 688	3 645	64,1	202	3,2	3 443	2 963	86,1	480	13,9
634018	Niedenstein, Stadt	4 308	3 197	74,2	154	3,6	3 043	2 739	90,0	304	10,0
634019	Oberaula	2 597	1 756	67,6	107	3,2	1 649	1 427	86,5	222	13,5
634020	Ottrau	1 830	1 381	75,5	77	3,6	1 304	1 097	84,1	207	15,9
634021	Schrecksbach	2 512	1 833	73,0	100	3,2	1 733	1 481	85,5	252	14,5
634022	Schwalmsstadt, Konfirmationsstadt	13 789	8 649	62,7	413	3,6	8 236	7 229	87,8	1 007	12,2
634023	Schwarzenborn, Stadt	802	557	69,5	38	3,2	519	437	84,2	82	15,8
634024	Spangenberg, Liebenbachstadt	4 761	3 202	67,3	257	3,6	2 945	2 582	87,7	363	12,3
634025	Wabern	5 868	4 016	68,4	219	3,2	3 797	3 353	88,3	444	11,7
634026	Willingshausen	3 960	2 761	69,7	117	3,6	2 644	2 238	84,6	406	15,4
634027	Bad Zwesten	3 054	2 075	67,9	84	3,2	1 991	1 764	88,6	227	11,4
635001	Allendorf (Eder)	4 104	2 478	60,4	87	3,6	2 391	2 146	89,8	245	10,2
635002	Bad Arolsen, Stadt	12 191	7 654	62,8	454	3,2	7 200	6 569	91,2	631	8,8
635003	Bad Wildungen, Stadt	13 308	7 676	57,7	487	3,6	7 189	6 445	89,7	744	10,3
635004	Battenberg (Eder), Stadt	4 166	2 683	64,4	105	3,2	2 578	2 283	88,6	295	11,4
635005	Bromskirchen	1 422	867	61,0	61	3,6	806	725	90,0	81	10,0
635006	Burgwald	3 943	2 813	71,3	112	3,2	2 701	2 450	90,7	251	9,3
635007	Diemelsee	3 787	2 756	72,8	153	3,6	2 603	2 303	88,5	300	11,5
635008	Diemelstadt, Stadt	4 029	2 597	64,5	220	3,2	2 377	2 132	89,7	245	10,3
635009	Edertal	5 111	3 839	75,1	196	3,6	3 643	3 245	89,1	398	10,9
635010	Frankenau, Stadt	2 415	1 607	66,5	109	3,2	1 498	1 340	89,5	158	10,5
635011	Frankenberg (Eder), Philipp-Soldan-St.	13 904	8 543	61,4	399	3,6	8 144	7 274	89,3	870	10,7
635012	Gemünden (Wohra), Stadt	2 938	1 786	60,8	93	3,2	1 693	1 498	88,5	195	11,5
635013	Haina (Kloster)	2 851	1 824	64,0	89	3,6	1 735	1 535	88,5	200	11,5
635014	Hatzfeld (Eder), Stadt	2 390	1 733	72,5	85	3,2	1 648	1 481	89,9	167	10,1
635015	Korbach, Hansestadt, Kreisstadt	17 630	10 313	58,5	479	3,6	9 834	8 874	90,2	960	9,8
635016	Lichtenfels, Stadt	3 241	2 186	67,4	126	3,2	2 060	1 801	87,4	259	12,6
635017	Rosenthal, Stadt	1 711	1 185	69,3	74	3,6	1 111	973	87,6	138	12,4
635018	Twistetal	3 476	2 486	71,5	129	3,2	2 357	2 106	89,4	251	10,6
635019	Vöhl	4 578	3 156	68,9	163	3,6	2 993	2 684	89,7	309	10,3
635020	Volkmarzen, Stadt	5 277	3 397	64,4	171	3,2	3 226	2 852	88,4	374	11,6
635021	Waldeck, Stadt	5 594	4 012	71,7	222	3,6	3 790	3 363	88,7	427	11,3
635022	Willingen (Upland)	4 607	3 008	65,3	203	3,2	2 805	2 566	91,5	239	8,5
636001	Bad Sooden-Allendorf, Stadt	6 508	4 218	64,8	198	3,6	4 020	3 623	90,1	397	9,9
636002	Berkatal	1 251	918	73,4	33	3,2	885	802	90,6	83	9,4
636003	Eschwege, Kreisstadt	15 535	9 298	59,9	425	3,6	8 873	8 001	90,2	872	9,8
636004	Großalmerode, Stadt	5 298	3 297	62,2	155	3,2	3 142	2 824	89,9	318	10,1
636005	Herleshausen	2 280	1 527	67,0	81	3,6	1 446	1 284	88,8	162	11,2
636006	Hessisch Lichtenau, Stadt	9 359	5 840	62,4	294	3,2	5 546	5 056	91,2	490	8,8
636007	Meinhard	3 874	2 861	73,9	102	3,6	2 759	2 489	90,2	270	9,8
636008	Meißner	2 536	1 900	74,9	112	3,2	1 788	1 617	90,4	171	9,6
636009	Neu-Eichenberg	1 507	1 038	68,9	61	3,6	977	891	91,2	86	8,8
636010	Ringgau	2 450	1 812	74,0	128	3,2	1 684	1 476	87,6	208	12,4
636011	Sontra, Stadt	6 005	3 920	65,3	221	3,6	3 699	3 286	88,8	413	11,2
636012	Waldkappel, Stadt	3 555	2 526	71,1	113	3,2	2 413	2 066	85,6	347	14,4
636013	Wanfried, Stadt	3 427	2 308	67,3	150	3,6	2 158	1 941	89,9	217	10,1
636014	Wehretal	4 116	3 096	75,2	154	3,2	2 942	2 664	90,6	278	9,4
636015	Weißborn	816	616	75,5	35	3,6	581	498	85,7	83	14,3
636016	Witzenhausen, Stadt	12 118	8 149	67,2	319	3,2	7 830	7 108	90,8	722	9,2

### 3. Ergebnisse der Volksabstimmung in Hessen am 28. Oktober 2018 in den Gemeinden

#### 2. Gesetz zur Ergänzung des Artikel 4 der Verfassung des Landes Hessen (Stärkung der Kinderrechte)

Stat. Kennziffer	Gemeinde	Stimmbe-rechtigte	Abstimmende		Ungültige Stimmen		Gültige Stimmen	davon entfielen auf				
			Anzahl	Anzahl	%	Anzahl		%	"Ja"		"Nein"	
									Anzahl	%	Anzahl	%
	Land Hessen	4 372 788	2 938 760	67,2	139 653	4,8	2 799 107	2 495 276	89,1	303 831	10,9	
411000	Darmstadt, Wissenschaftsstadt	105 402	74 352	70,5	2 493	3,4	71 859	65 488	91,1	6 371	8,9	
412000	Frankfurt am Main, Stadt	418 703	270 501	64,6	10 406	3,8	260 095	235 869	90,7	24 226	9,3	
413000	Offenbach am Main, Stadt	66 776	38 981	58,4	1 812	3,4	37 169	33 254	89,5	3 915	10,5	
414000	Wiesbaden, Landeshauptstadt	186 051	121 292	65,2	6 042	3,8	115 250	103 521	89,8	11 729	10,2	
431001	Abtsteinach	1 927	1 292	67,0	75	3,4	1 217	1 083	89,0	134	11,0	
431002	Bensheim, Stadt	29 809	20 869	70,0	983	3,8	19 886	18 047	90,8	1 839	9,2	
431003	Biblis	6 810	4 434	65,1	216	3,4	4 218	3 751	88,9	467	11,1	
431004	Birkenau	7 390	4 751	64,3	238	3,8	4 513	4 019	89,1	494	10,9	
431005	Bürstadt, Stadt	11 820	7 862	66,5	412	3,4	7 450	6 625	88,9	825	11,1	
431006	Einhausen	4 898	3 576	73,0	184	3,8	3 392	3 082	90,9	310	9,1	
431007	Fürth	7 872	5 208	66,2	290	3,4	4 918	4 383	89,1	535	10,9	
431008	Gorxheimetal	2 998	1 783	59,5	86	3,8	1 697	1 527	90,0	170	10,0	
431009	Grasellenbach	2 865	1 882	65,7	147	3,4	1 735	1 491	85,9	244	14,1	
431010	Groß-Rohrheim	2 795	1 899	67,9	106	3,8	1 793	1 601	89,3	192	10,7	
431011	Heppenheim (Bergstraße), Kreisstadt	18 791	12 654	67,3	665	3,4	11 989	10 740	89,6	1 249	10,4	
431012	Hirschhorn (Neckar), Stadt	2 594	1 622	62,5	65	3,8	1 557	1 407	90,4	150	9,6	
431013	Lampertheim, Stadt	23 935	14 374	60,1	733	3,4	13 641	12 300	90,2	1 341	9,8	
431014	Lautertal (Odenwald)	5 629	4 008	71,2	174	3,8	3 834	3 413	89,0	421	11,0	
431015	Lindenfels, Stadt	3 858	2 612	67,7	149	3,4	2 463	2 134	86,6	329	13,4	
431016	Lorsch, Karolingerstadt	10 218	7 187	70,3	373	3,8	6 814	6 243	91,6	571	8,4	
431017	Mörlenbach	7 683	5 101	66,4	276	3,4	4 825	4 263	88,4	562	11,6	
431018	Neckarsteinach, Stadt	2 818	1 768	62,7	83	3,8	1 685	1 550	92,0	135	8,0	
431019	Rimbach	6 540	4 523	69,2	220	3,4	4 303	3 892	90,4	411	9,6	
431020	Viernheim, Stadt	22 675	12 967	57,2	701	3,8	12 266	11 133	90,8	1 133	9,2	
431021	Wald-Michelbach	7 842	4 882	62,3	282	3,4	4 600	4 074	88,6	526	11,4	
431022	Zwingenberg, Stadt	5 379	4 093	76,1	148	3,8	3 945	3 556	90,1	389	9,9	
432001	Alsbach-Hähnlein	6 866	4 937	71,9	191	3,4	4 746	4 232	89,2	514	10,8	
432002	Babenhausen, Stadt	11 543	7 889	68,3	342	3,8	7 547	6 730	89,2	817	10,8	
432003	Bickenbach	4 295	3 061	71,3	91	3,4	2 970	2 661	89,6	309	10,4	
432004	Dieburg, Stadt	11 298	8 279	73,3	358	3,8	7 921	7 204	90,9	717	9,1	
432005	Eppertshausen	4 491	3 189	71,0	139	3,4	3 050	2 721	89,2	329	10,8	
432006	Erzhausen	5 711	4 036	70,7	175	3,8	3 861	3 428	88,8	433	11,2	
432007	Fischbachtal	2 119	1 652	78,0	78	3,4	1 574	1 365	86,7	209	13,3	
432008	Griesheim, Stadt	18 388	12 769	69,4	500	3,8	12 269	11 099	90,5	1 170	9,5	
432009	Groß-Bieberau, Stadt	3 493	2 399	68,7	146	3,4	2 253	2 044	90,7	209	9,3	
432010	Groß-Umstadt, Stadt	15 648	11 224	71,7	595	3,8	10 629	9 612	90,4	1 017	9,6	
432011	Groß-Zimmern	9 916	6 509	65,6	399	3,4	6 110	5 409	88,5	701	11,5	
432012	Messel	3 001	2 318	77,2	161	3,8	2 157	1 931	89,5	226	10,5	
432013	Modautal	3 906	2 844	72,8	165	3,4	2 679	2 367	88,4	312	11,6	
432014	Mühltal	10 506	7 988	76,0	350	3,8	7 638	6 824	89,3	814	10,7	
432015	Münster (Hessen)	10 470	7 270	69,4	325	3,4	6 945	6 135	88,3	810	11,7	
432016	Ober-Ramstadt, Stadt	10 877	7 503	69,0	357	3,8	7 146	6 413	89,7	733	10,3	
432017	Otzberg	5 059	3 838	75,9	172	3,4	3 666	3 304	90,1	362	9,9	
432018	Pfungstadt, Stadt	17 676	11 538	65,3	552	3,8	10 986	9 564	87,1	1 422	12,9	
432019	Reinheim, Stadt	12 646	8 844	69,9	369	3,4	8 475	7 440	87,8	1 035	12,2	
432020	Roßdorf	9 170	6 877	75,0	277	3,8	6 600	5 968	90,4	632	9,6	
432021	Schaafheim	6 881	4 749	69,0	267	3,4	4 482	3 948	88,1	534	11,9	
432022	Seeheim-Jugenheim	12 070	8 978	74,4	421	3,8	8 557	7 796	91,1	761	8,9	
432023	Weiterstadt, Stadt	17 538	11 719	66,8	440	3,4	11 279	10 021	88,8	1 258	11,2	
433001	Biebesheim am Rhein	4 630	2 983	64,4	160	3,8	2 823	2 446	86,6	377	13,4	
433002	Bischofsheim	8 585	5 781	67,3	275	3,4	5 506	4 933	89,6	573	10,4	
433003	Büttelborn	10 411	7 528	72,3	307	3,8	7 221	6 499	90,0	722	10,0	
433004	Gernsheim, Schöffersstadt	7 486	5 033	67,2	186	3,4	4 847	4 272	88,1	575	11,9	
433005	Ginsheim-Gustavsburg, Stadt	11 103	7 315	65,9	402	3,8	6 913	6 248	90,4	665	9,6	
433006	Groß-Gerau, Stadt	16 476	11 252	68,3	571	3,4	10 681	9 534	89,3	1 147	10,7	
433007	Kelsterbach, Stadt	8 850	5 511	62,3	272	3,8	5 239	4 565	87,1	674	12,9	
433008	Mörfelden-Walldorf, Stadt	21 694	14 230	65,6	636	3,4	13 594	12 293	90,4	1 301	9,6	
433009	Nauheim	7 485	5 358	71,6	198	3,8	5 160	4 633	89,8	527	10,2	
433010	Raunheim, Stadt	8 479	4 620	54,5	273	3,4	4 347	3 812	87,7	535	12,3	
433011	Riedstadt, Stadt	16 758	11 720	69,9	459	3,8	11 261	10 075	89,5	1 186	10,5	
433012	Rüsselsheim am Main, Stadt	37 765	22 483	59,5	1 043	3,4	21 440	19 094	89,1	2 346	10,9	



### 3. Ergebnisse der Volksabstimmung in Hessen am 28. Oktober 2018 in den Gemeinden

#### 2. Gesetz zur Ergänzung des Artikel 4 der Verfassung des Landes Hessen (Stärkung der Kinderrechte)

Stat. Kennziffer	Gemeinde	Stimmbe-rechtigte	Abstimmende		Ungültige Stimmen		Gültige Stimmen	davon entfielen auf				
			Anzahl	Anzahl	%	Anzahl		%	"Ja"		"Nein"	
									Anzahl	%	Anzahl	%
433013	Stockstadt am Rhein	4 201	2 763	65,8	146	3,8	2 617	2 320	88,7	297	11,3	
433014	Trebur	10 202	7 300	71,6	318	3,4	6 982	6 262	89,7	720	10,3	
434001	Bad Homburg v. d. Höhe, Stadt	36 246	25 025	69,0	747	3,8	24 278	21 915	90,3	2 363	9,7	
434002	Friedrichsdorf, Stadt	17 626	12 918	73,3	473	3,4	12 445	11 268	90,5	1 177	9,5	
434003	Glashütten	3 918	3 003	76,6	122	3,8	2 881	2 571	89,2	310	10,8	
434004	Grävenwiesbach	3 761	2 607	69,3	114	3,4	2 493	2 217	88,9	276	11,1	
434005	Königstein im Taunus, Stadt	10 907	8 222	75,4	278	3,8	7 944	7 089	89,2	855	10,8	
434006	Kronberg im Taunus, Stadt	12 961	9 868	76,1	336	3,4	9 532	8 635	90,6	897	9,4	
434007	Neu-Anspach, Stadt	10 709	7 907	73,8	250	3,8	7 657	6 845	89,4	812	10,6	
434008	Oberursel (Taunus), Stadt	31 282	23 273	74,4	713	3,4	22 560	20 427	90,5	2 133	9,5	
434009	Schmitten	6 654	4 784	71,9	195	3,8	4 589	4 100	89,3	489	10,7	
434010	Steinbach (Taunus), Stadt	6 659	4 440	66,7	146	3,4	4 294	3 863	90,0	431	10,0	
434011	Usingen, Stadt	10 195	6 984	68,5	234	3,8	6 750	6 021	89,2	729	10,8	
434012	Wehrheim	7 183	5 531	77,0	172	3,4	5 359	4 736	88,4	623	11,6	
434013	Weilrod	4 917	3 526	71,7	154	3,8	3 372	2 951	87,5	421	12,5	
435001	Bad Orb, Stadt	7 644	4 824	63,1	284	3,4	4 540	3 979	87,6	561	12,4	
435002	Bad Soden-Salmünster, Stadt	10 031	6 240	62,2	360	3,8	5 880	5 064	86,1	816	13,9	
435003	Biebergemünd	6 550	4 860	74,2	262	3,4	4 598	4 052	88,1	546	11,9	
435004	Birstein	4 949	3 378	68,3	208	3,8	3 170	2 716	85,7	454	14,3	
435005	Brachtal	4 016	2 708	67,4	93	3,4	2 615	2 293	87,7	322	12,3	
435006	Bruchköbel, Stadt	15 730	11 283	71,7	435	3,8	10 848	9 462	87,2	1 386	12,8	
435007	Erlensee, Stadt	9 833	6 153	62,6	290	3,4	5 863	5 025	85,7	838	14,3	
435008	Flörsbachtal	1 868	1 350	72,3	79	3,8	1 271	1 109	87,3	162	12,7	
435009	Freigericht	11 183	8 278	74,0	361	3,4	7 917	7 035	88,9	882	11,1	
435010	Gelnhausen, Barbarossastadt, Kreisst.	16 889	11 729	69,4	460	3,8	11 269	10 213	90,6	1 056	9,4	
435011	Großkrotzenburg	5 510	3 882	70,5	169	3,4	3 713	3 326	89,6	387	10,4	
435012	Gründau	11 290	7 710	68,3	343	3,8	7 367	6 483	88,0	884	12,0	
435013	Hammersbach	3 768	2 621	69,6	117	3,4	2 504	2 208	88,2	296	11,8	
435014	Hanau, Brüder-Grimm-Stadt	58 075	34 600	59,6	1 644	3,8	32 956	29 162	88,5	3 794	11,5	
435015	Hasselroth	5 569	4 131	74,2	180	3,4	3 951	3 462	87,6	489	12,4	
435016	Jossgrund	2 758	2 151	78,0	160	3,8	1 991	1 786	89,7	205	10,3	
435017	Langenselbold, Stadt	10 613	7 325	69,0	316	3,4	7 009	6 216	88,7	793	11,3	
435018	Linsengericht	7 739	5 625	72,7	245	3,8	5 380	4 750	88,3	630	11,7	
435019	Maintal, Stadt	25 242	16 318	64,6	893	3,4	15 425	13 715	88,9	1 710	11,1	
435020	Neuberg	4 213	2 980	70,7	104	3,8	2 876	2 528	87,9	348	12,1	
435021	Nidderau, Stadt	15 186	10 891	71,7	509	3,4	10 382	9 229	88,9	1 153	11,1	
435022	Niederdorfelden	2 610	1 841	70,5	55	3,8	1 786	1 554	87,0	232	13,0	
435023	Rodenbach	8 561	6 050	70,7	209	3,4	5 841	5 153	88,2	688	11,8	
435024	Ronneburg	2 736	1 997	73,0	82	3,8	1 915	1 661	86,7	254	13,3	
435025	Schlüchtern, Stadt	12 143	7 898	65,0	393	3,4	7 505	6 465	86,1	1 040	13,9	
435026	Schöneck	8 805	6 400	72,7	244	3,8	6 156	5 546	90,1	610	9,9	
435027	Sinntal	7 147	4 989	69,8	320	3,4	4 669	3 960	84,8	709	15,2	
435028	Steinau a. d. Straße, Brüder-Grimm-St.	8 107	5 369	66,2	364	3,8	5 005	4 180	83,5	825	16,5	
435029	Wächtersbach, Stadt	9 017	5 916	65,6	273	3,4	5 643	4 818	85,4	825	14,6	
436001	Bad Soden am Taunus, Stadt	15 251	11 328	74,3	401	3,8	10 927	9 851	90,2	1 076	9,8	
436002	Eppstein, Stadt	9 557	7 270	76,1	276	3,4	6 994	6 284	89,8	710	10,2	
436003	Eschborn, Stadt	14 025	10 083	71,9	417	3,8	9 666	8 580	88,8	1 086	11,2	
436004	Flörsheim am Main, Stadt	14 944	10 068	67,4	436	3,4	9 632	8 434	87,6	1 198	12,4	
436005	Hattersheim am Main, Stadt	18 339	12 221	66,6	498	3,8	11 723	10 525	89,8	1 198	10,2	
436006	Hochheim am Main, Stadt	13 503	9 354	69,3	412	3,4	8 942	8 046	90,0	896	10,0	
436007	Hofheim am Taunus, Kreisstadt	28 494	21 646	76,0	663	3,8	20 983	19 033	90,7	1 950	9,3	
436008	Kelkheim (Taunus), Stadt	20 329	15 139	74,5	523	3,4	14 616	13 120	89,8	1 496	10,2	
436009	Kriftel	7 890	5 860	74,3	204	3,8	5 656	5 132	90,7	524	9,3	
436010	Liederbach am Taunus	5 849	4 383	74,9	105	3,4	4 278	3 868	90,4	410	9,6	
436011	Schwalbach am Taunus, Stadt	10 068	6 927	68,8	260	3,8	6 667	5 935	89,0	732	11,0	
436012	Sulzbach (Taunus)	6 211	4 616	74,3	167	3,4	4 449	4 025	90,5	424	9,5	
437001	Bad König, Stadt	7 103	4 804	67,6	401	3,8	4 403	3 872	87,9	531	12,1	
437003	Brensbach	4 029	2 824	70,1	166	3,4	2 658	2 317	87,2	341	12,8	
437004	Breuberg, Stadt	4 603	3 221	70,0	183	3,8	3 038	2 649	87,2	389	12,8	
437005	Brombachtal	2 699	1 850	68,5	88	3,4	1 762	1 555	88,3	207	11,7	
437006	Erbach, Kreisstadt	9 690	5 761	59,5	392	3,8	5 369	4 697	87,5	672	12,5	
437007	Fränkisch-Crumbach	2 587	1 839	71,1	84	3,4	1 755	1 545	88,0	210	12,0	

### 3. Ergebnisse der Volksabstimmung in Hessen am 28. Oktober 2018 in den Gemeinden

#### 2. Gesetz zur Ergänzung des Artikel 4 der Verfassung des Landes Hessen (Stärkung der Kinderrechte)

Stat. Kenn- ziffer	Gemeinde	Stimme- berechtigte	Abstimmende		Ungültige Stimmen		Gültige Stimmen	davon entfielen auf				
			Anzahl	Anzahl	%	Anzahl		%	"Ja"		"Nein"	
									Anzahl	%	Anzahl	%
437009	Höchst i. Odw.	6 564	4 362	66,5	213	3,8	4 149	3 615	87,1	534	12,9	
437010	Lützelbach	5 098	3 293	64,6	196	3,4	3 097	2 803	90,5	294	9,5	
437011	Michelstadt, Stadt	11 808	7 741	65,6	428	3,8	7 313	6 289	86,0	1 024	14,0	
437012	Mossautal	1 942	1 362	70,1	98	3,4	1 264	1 103	87,3	161	12,7	
437013	Reichelsheim (Odenwald)	6 426	4 439	69,1	205	3,8	4 234	3 636	85,9	598	14,1	
437016	Oberzent, Stadt	7 860	5 198	66,1	300	3,4	4 898	4 293	87,6	605	12,4	
438001	Dietzenbach, Kreisstadt	18 726	11 914	63,6	593	3,8	11 321	10 184	90,0	1 137	10,0	
438002	Dreieich, Stadt	28 992	20 583	71,0	890	3,4	19 693	17 777	90,3	1 916	9,7	
438003	Egelsbach	8 058	5 753	71,4	202	3,8	5 551	4 955	89,3	596	10,7	
438004	Hainburg	10 550	7 429	70,4	341	3,4	7 088	6 377	90,0	711	10,0	
438005	Heusenstamm, Stadt	13 197	9 531	72,2	387	3,8	9 144	8 180	89,5	964	10,5	
438006	Langen (Hessen), Stadt	25 022	16 597	66,3	579	3,4	16 018	14 335	89,5	1 683	10,5	
438007	Mainhausen	6 897	4 911	71,2	224	3,8	4 687	4 217	90,0	470	10,0	
438008	Mühlheim am Main, Stadt	18 809	12 718	67,6	517	3,4	12 201	10 878	89,2	1 323	10,8	
438009	Neu-Isenburg, Stadt	23 081	14 811	64,2	573	3,8	14 238	12 890	90,5	1 348	9,5	
438010	Obertshausen, Stadt	16 510	10 892	66,0	483	3,4	10 409	9 274	89,1	1 135	10,9	
438011	Rodgau, Stadt	31 887	22 600	70,9	914	3,8	21 686	19 267	88,8	2 419	11,2	
438012	Rödermark, Stadt	19 211	13 747	71,6	696	3,4	13 051	11 746	90,0	1 305	10,0	
438013	Seligenstadt, Stadt	15 733	11 624	73,9	580	3,8	11 044	10 113	91,6	931	8,4	
439001	Aarbergen	4 499	3 058	68,0	120	3,4	2 938	2 631	89,6	307	10,4	
439002	Bad Schwalbach, Kreisstadt	7 738	5 200	67,2	260	3,8	4 940	4 376	88,6	564	11,4	
439003	Eitville am Rhein, Stadt	12 778	9 271	72,6	419	3,4	8 852	8 047	90,9	805	9,1	
439004	Geisenheim, Hochschulstadt	8 804	5 927	67,3	268	3,8	5 659	5 127	90,6	532	9,4	
439005	Heidenrod	6 078	4 347	71,5	194	3,4	4 153	3 571	86,0	582	14,0	
439006	Hohenstein	4 855	3 744	77,1	173	3,8	3 571	3 198	89,6	373	10,4	
439007	Hünstetten	8 231	6 366	77,3	257	3,4	6 109	5 448	89,2	661	10,8	
439008	Idstein, Hochschulstadt	18 037	13 286	73,7	394	3,8	12 892	11 608	90,0	1 284	10,0	
439009	Kiedrich	3 074	2 278	74,1	137	3,4	2 141	1 961	91,6	180	8,4	
439010	Lorch, Stadt	2 672	1 934	72,4	111	3,8	1 823	1 625	89,1	198	10,9	
439011	Niedernhausen	10 820	8 157	75,4	295	3,4	7 862	7 061	89,8	801	10,2	
439012	Oestrich-Winkel, Stadt	8 895	6 491	73,0	269	3,8	6 222	5 624	90,4	598	9,6	
439013	Rüdesheim am Rhein, Stadt	6 508	4 228	65,0	191	3,4	4 037	3 599	89,2	438	10,8	
439014	Schlangenbad	4 711	3 552	75,4	154	3,8	3 398	3 012	88,6	386	11,4	
439015	Taunusstein, Stadt	21 532	15 083	70,0	649	3,4	14 434	12 814	88,8	1 620	11,2	
439016	Waldems	4 105	3 104	75,6	140	3,8	2 964	2 650	89,4	314	10,6	
439017	Walluf	4 306	3 297	76,6	137	3,4	3 160	2 829	89,5	331	10,5	
440001	Altenstadt	8 922	5 891	66,0	263	3,8	5 628	4 924	87,5	704	12,5	
440002	Bad Nauheim, Stadt	22 356	14 823	66,3	616	3,4	14 207	12 744	89,7	1 463	10,3	
440003	Bad Vilbel, Stadt	23 648	17 322	73,2	613	3,8	16 709	15 141	90,6	1 568	9,4	
440004	Büdingen, Stadt	16 156	10 377	64,2	574	3,4	9 803	8 413	85,8	1 390	14,2	
440005	Butzbach, Friedrich-Ludwig-Weidig-St.	18 856	12 677	67,2	511	3,8	12 166	10 839	89,1	1 327	10,9	
440006	Echzell	4 294	2 873	66,9	146	3,4	2 727	2 454	90,0	273	10,0	
440007	Florstadt, Stadt	6 856	4 709	68,7	269	3,8	4 440	3 907	88,0	533	12,0	
440008	Friedberg (Hessen), Kreisstadt	19 828	13 279	67,0	477	3,4	12 802	11 513	89,9	1 289	10,1	
440009	Gedern, Stadt	5 708	3 509	61,5	197	3,8	3 312	2 860	86,4	452	13,6	
440010	Glauburg	2 485	1 747	70,3	94	3,4	1 653	1 438	87,0	215	13,0	
440011	Hirzenhain	2 173	1 387	63,8	82	3,8	1 305	1 110	85,1	195	14,9	
440012	Karben, Stadt	16 120	11 478	71,2	409	3,4	11 069	9 983	90,2	1 086	9,8	
440013	Kefenrod	2 164	1 416	65,4	84	3,8	1 332	1 149	86,3	183	13,7	
440014	Limeshain	4 140	2 699	65,2	133	3,4	2 566	2 237	87,2	329	12,8	
440015	Münzenberg, Stadt	4 646	3 439	74,0	142	3,8	3 297	2 902	88,0	395	12,0	
440016	Nidda, Stadt	13 386	8 615	64,4	492	3,4	8 123	6 933	85,4	1 190	14,6	
440017	Niddatal, Stadt	7 225	5 054	70,0	250	3,8	4 804	4 257	88,6	547	11,4	
440018	Ober-Mörlen	4 402	3 136	71,2	109	3,4	3 027	2 718	89,8	309	10,2	
440019	Ortenberg, Stadt	6 999	4 392	62,8	290	3,8	4 102	3 598	87,7	504	12,3	
440020	Ranstadt	3 976	2 745	69,0	123	3,4	2 622	2 311	88,1	311	11,9	
440021	Reichelsheim (Wetterau), Stadt	5 147	3 663	71,2	211	3,8	3 452	3 007	87,1	445	12,9	
440022	Rockenberg	3 363	2 482	73,8	94	3,4	2 388	2 164	90,6	224	9,4	
440023	Rosbach v. d. Höhe, Stadt	8 909	6 756	75,8	321	3,8	6 435	5 746	89,3	689	10,7	
440024	Wölfersheim	7 681	5 038	65,6	228	3,4	4 810	4 224	87,8	586	12,2	
440025	Wöllstadt	4 807	3 512	73,1	180	3,8	3 332	3 001	90,1	331	9,9	
531001	Allendorf (Lumda), Stadt	3 247	2 476	76,3	175	3,4	2 301	2 039	88,6	262	11,4	

### 3. Ergebnisse der Volksabstimmung in Hessen am 28. Oktober 2018 in den Gemeinden

#### 2. Gesetz zur Ergänzung des Artikel 4 der Verfassung des Landes Hessen (Stärkung der Kinderrechte)

Stat. Kennziffer	Gemeinde	Stimmbe-rechtigte	Abstimmende		Ungültige Stimmen		Gültige Stimmen	davon entfielen auf			
			Anzahl	%	Anzahl	%		"Ja"		"Nein"	
								Anzahl	%	Anzahl	%
531002	Biebertal	8 136	5 928	72,9	302	3,8	5 626	5 067	90,1	559	9,9
531003	Buseck	10 031	7 337	73,1	347	3,4	6 990	6 156	88,1	834	11,9
531004	Fernwald	5 143	3 890	75,6	186	3,8	3 704	3 347	90,4	357	9,6
531005	Gießen, Universitätsstadt	60 022	39 367	65,6	1 593	3,4	37 774	34 307	90,8	3 467	9,2
531006	Grünberg, Stadt	10 828	7 338	67,8	410	3,8	6 928	5 889	85,0	1 039	15,0
531007	Heuchelheim	5 783	4 262	73,7	157	3,4	4 105	3 733	90,9	372	9,1
531008	Hungen, Stadt	9 959	6 750	67,8	348	3,8	6 402	5 676	88,7	726	11,3
531009	Langgöns	8 991	6 580	73,2	333	3,4	6 247	5 511	88,2	736	11,8
531010	Laubach, Stadt	7 511	5 037	67,1	295	3,8	4 742	4 172	88,0	570	12,0
531011	Lich, Stadt	10 558	7 609	72,1	352	3,4	7 257	6 426	88,5	831	11,5
531012	Linden, Stadt	9 435	6 411	67,9	237	3,8	6 174	5 502	89,1	672	10,9
531013	Lollar, Stadt	6 818	4 426	64,9	246	3,4	4 180	3 758	89,9	422	10,1
531014	Pohlheim, Stadt	13 449	9 153	68,1	473	3,8	8 680	7 708	88,8	972	11,2
531015	Rabenau	4 123	2 987	72,4	186	3,4	2 801	2 423	86,5	378	13,5
531016	Reiskirchen	8 211	5 512	67,1	323	3,8	5 189	4 509	86,9	680	13,1
531017	Staufenberg, Stadt	6 442	4 601	71,4	211	3,4	4 390	3 905	89,0	485	11,0
531018	Wettenberg	9 844	7 316	74,3	312	3,8	7 004	6 291	89,8	713	10,2
532001	Aßlar, Stadt	9 816	5 732	58,4	293	3,4	5 439	4 775	87,8	664	12,2
532002	Bischoffen	2 654	1 766	66,5	99	3,8	1 667	1 370	82,2	297	17,8
532003	Braunfels, Stadt	8 779	5 622	64,0	305	3,4	5 317	4 630	87,1	687	12,9
532004	Breitscheid	3 729	2 280	61,1	158	3,8	2 122	1 649	77,7	473	22,3
532005	Dietzhöhlztal	4 334	2 507	57,8	112	3,4	2 395	2 095	87,5	300	12,5
532006	Dillenburg, Oranienstadt	16 850	9 198	54,6	478	3,8	8 720	7 395	84,8	1 325	15,2
532007	Driedorf	3 830	2 530	66,1	234	3,4	2 296	1 899	82,7	397	17,3
532008	Ehringshausen	6 958	4 221	60,7	193	3,8	4 028	3 464	86,0	564	14,0
532009	Eschenburg	7 709	4 574	59,3	245	3,4	4 329	3 577	82,6	752	17,4
532010	Greifenstein	5 248	3 482	66,3	179	3,8	3 303	2 858	86,5	445	13,5
532011	Haiger, Stadt	13 829	7 968	57,6	472	3,4	7 496	6 318	84,3	1 178	15,7
532012	Herborn, Stadt	15 286	9 274	60,7	371	3,8	8 903	7 831	88,0	1 072	12,0
532013	Hohenahr	3 871	2 721	70,3	146	3,4	2 575	2 250	87,4	325	12,6
532014	Hüttenberg	8 302	6 096	73,4	247	3,8	5 849	5 142	87,9	707	12,1
532015	Lahnau	6 520	4 491	68,9	198	3,4	4 293	3 835	89,3	458	10,7
532016	Leun, Stadt	4 393	2 719	61,9	127	3,8	2 592	2 203	85,0	389	15,0
532017	Mittenaar	3 804	2 455	64,5	168	3,4	2 287	1 907	83,4	380	16,6
532018	Schöffengrund	5 081	3 514	69,2	130	3,8	3 384	3 020	89,2	364	10,8
532019	Siegbach	2 160	1 345	62,3	80	3,4	1 265	1 026	81,1	239	18,9
532020	Sinn	4 815	2 892	60,1	135	3,8	2 757	2 416	87,6	341	12,4
532021	Solms, Stadt	10 324	6 314	61,2	285	3,4	6 029	5 246	87,0	783	13,0
532022	Waldsolms	3 854	2 589	67,2	132	3,8	2 457	2 112	86,0	345	14,0
532023	Wetzlar, Stadt	37 145	21 755	58,6	1 237	3,4	20 518	18 205	88,7	2 313	11,3
533001	Beselich	4 083	2 653	65,0	169	3,8	2 484	2 191	88,2	293	11,8
533002	Brechen	5 129	3 503	68,3	166	3,4	3 337	3 046	91,3	291	8,7
533003	Bad Camberg, Stadt	10 800	7 577	70,2	292	3,8	7 285	6 519	89,5	766	10,5
533004	Dornburg	6 183	4 121	66,7	225	3,4	3 896	3 474	89,2	422	10,8
533005	Elbtal	1 820	1 131	62,1	82	3,8	1 049	922	87,9	127	12,1
533006	Elz	5 786	3 848	66,5	206	3,4	3 642	3 324	91,3	318	8,7
533007	Hadamar, Stadt	8 884	5 280	59,4	340	3,8	4 940	4 389	88,8	551	11,2
533008	Hünfelden	7 743	5 397	69,7	273	3,4	5 124	4 540	88,6	584	11,4
533009	Limburg a. d. Lahn, Kreisstadt	24 356	15 032	61,7	835	3,8	14 197	12 748	89,8	1 449	10,2
533010	Löhnberg	3 431	2 273	66,2	130	3,4	2 143	1 880	87,7	263	12,3
533011	Mengerskirchen, Marktflecken	4 413	2 719	61,6	161	3,8	2 558	2 294	89,7	264	10,3
533012	Merenberg, Marktflecken	2 547	1 601	62,9	95	3,4	1 506	1 295	86,0	211	14,0
533013	Runkel, Stadt	7 271	4 896	67,3	263	3,8	4 633	4 167	89,9	466	10,1
533014	Selters (Taunus)	6 218	3 845	61,8	141	3,4	3 704	3 309	89,3	395	10,7
533015	Villmar, Marktflecken	5 441	3 747	68,9	233	3,8	3 514	2 969	84,5	545	15,5
533016	Waldbrunn (Westerwald)	4 263	2 750	64,5	188	3,4	2 562	2 291	89,4	271	10,6
533017	Weilburg, Stadt	9 582	5 959	62,2	411	3,8	5 548	4 893	88,2	655	11,8
533018	Weilmünster, Marktflecken	6 853	4 373	63,8	260	3,4	4 113	3 584	87,1	529	12,9
533019	Weinbach	3 558	2 491	70,0	163	3,8	2 328	2 069	88,9	259	11,1
534001	Amöneburg, Stadt	4 157	3 019	72,6	177	3,4	2 842	2 502	88,0	340	12,0
534002	Angelburg	2 631	1 761	66,9	104	3,8	1 657	1 431	86,4	226	13,6
534003	Bad Endbach	6 281	3 777	60,1	207	3,4	3 570	2 934	82,2	636	17,8

### 3. Ergebnisse der Volksabstimmung in Hessen am 28. Oktober 2018 in den Gemeinden

#### 2. Gesetz zur Ergänzung des Artikel 4 der Verfassung des Landes Hessen (Stärkung der Kinderrechte)

Stat. Kenn- ziffer	Gemeinde	Stimme- berechtigte	Abstimmende		Ungültige Stimmen		Gültige Stimmen	davon entfielen auf			
			Anzahl	%	Anzahl	%		"Ja"		"Nein"	
								Anzahl	%	Anzahl	%
534004	Biedenkopf, Stadt	9 851	6 461	65,6	305	3,8	6 156	5 406	87,8	750	12,2
534005	Breidenbach	4 610	2 904	63,0	173	3,4	2 731	2 299	84,2	432	15,8
534006	Cölbe	5 329	3 936	73,9	167	3,8	3 769	3 364	89,3	405	10,7
534007	Dautphetal	8 739	6 017	68,9	325	3,4	5 692	4 974	87,4	718	12,6
534008	Ebsdorfergrund	7 153	5 235	73,2	298	3,8	4 937	4 366	88,4	571	11,6
534009	Fronhausen	3 256	2 419	74,3	137	3,4	2 282	1 996	87,5	286	12,5
534010	Gladenbach, Stadt	9 292	6 022	64,8	338	3,8	5 684	4 882	85,9	802	14,1
534011	Kirchhain, Stadt	12 461	8 743	70,2	457	3,4	8 286	7 330	88,5	956	11,5
534012	Lahntal	5 343	3 768	70,5	142	3,8	3 626	3 198	88,2	428	11,8
534013	Lohra	4 368	3 149	72,1	180	3,4	2 969	2 454	82,7	515	17,3
534014	Marburg, Universitätsstadt	55 421	39 002	70,4	1 229	3,8	37 773	34 454	91,2	3 319	8,8
534015	Münchhausen	2 709	1 893	69,9	102	3,4	1 791	1 545	86,3	246	13,7
534016	Neustadt (Hessen), Stadt	6 192	3 993	64,5	290	3,8	3 703	3 142	84,9	561	15,1
534017	Rauschenberg, Stadt	3 457	2 387	69,0	113	3,4	2 274	1 985	87,3	289	12,7
534018	Stadtallendorf, Stadt	12 803	7 386	57,7	470	3,8	6 916	5 768	83,4	1 148	16,6
534019	Steffenberg	3 080	1 995	64,8	110	3,4	1 885	1 579	83,8	306	16,2
534020	Weimar (Lahn)	5 611	4 294	76,5	204	3,8	4 090	3 601	88,0	489	12,0
534021	Wetter (Hessen), Stadt	6 918	4 549	65,8	240	3,4	4 309	3 827	88,8	482	11,2
534022	Wohratal	1 792	1 395	77,8	108	3,8	1 287	1 100	85,5	187	14,5
535001	Alsfeld, Stadt	12 273	7 840	63,9	476	3,4	7 364	6 389	86,8	975	13,2
535002	Antrifttal	1 574	1 238	78,7	97	3,8	1 141	975	85,5	166	14,5
535003	Feldatal	2 067	1 486	71,9	94	3,4	1 392	1 202	86,4	190	13,6
535004	Freiensteinau	2 567	1 886	73,5	110	3,8	1 776	1 452	81,8	324	18,2
535005	Gemünden (Felda)	2 206	1 498	67,9	76	3,4	1 422	1 219	85,7	203	14,3
535006	Grebenau, Stadt	2 050	1 466	71,5	106	3,8	1 360	1 151	84,6	209	15,4
535007	Grebenhain	3 802	2 655	69,8	176	3,4	2 479	2 091	84,3	388	15,7
535008	Herbstein, Stadt	3 890	2 739	70,4	176	3,8	2 563	2 230	87,0	333	13,0
535009	Homburg (Ohm), Stadt	5 815	3 986	68,5	315	3,4	3 671	3 176	86,5	495	13,5
535010	Kirtorf, Stadt	2 579	1 846	71,6	155	3,8	1 691	1 454	86,0	237	14,0
535011	Lauterbach (Hessen), Kreisstadt	10 128	6 669	65,8	457	3,4	6 212	5 401	86,9	811	13,1
535012	Lautertal (Vogelsberg)	1 988	1 485	74,7	120	3,8	1 365	1 193	87,4	172	12,6
535013	Mücke	7 611	5 260	69,1	216	3,4	5 044	4 317	85,6	727	14,4
535014	Romrod, Stadt	2 213	1 559	70,4	74	3,8	1 485	1 289	86,8	196	13,2
535015	Schlitz, Stadt	7 496	5 406	72,1	393	3,4	5 013	4 175	83,3	838	16,7
535016	Schotten, Stadt	8 424	5 436	64,5	367	3,8	5 069	4 402	86,8	667	13,2
535017	Schwalmtal	2 266	1 605	70,8	145	3,4	1 460	1 258	86,2	202	13,8
535018	Ulrichstein, Stadt	2 418	1 706	70,6	163	3,8	1 543	1 296	84,0	247	16,0
535019	Wartenberg	3 206	2 267	70,7	122	3,4	2 145	1 903	88,7	242	11,3
611000	Kassel, documenta-Stadt	139 022	86 404	62,2	3 925	3,8	82 479	75 584	91,6	6 895	8,4
631001	Bad Salzschlirf	2 445	1 461	59,8	97	3,4	1 364	1 168	85,6	196	14,4
631002	Burghaun, Marktgemeinde	5 181	3 764	72,7	217	3,8	3 547	3 080	86,8	467	13,2
631003	Dipperz	2 747	2 053	74,7	102	3,4	1 951	1 576	80,8	375	19,2
631004	Ebersburg	3 586	2 666	74,3	185	3,8	2 481	2 122	85,5	359	14,5
631005	Ehrenberg (Rhön)	2 050	1 607	78,4	117	3,4	1 490	1 254	84,2	236	15,8
631006	Eichenzell	8 782	6 520	74,2	389	3,8	6 131	5 309	86,6	822	13,4
631007	Eiterfeld, Marktgemeinde	5 630	4 154	73,8	319	3,4	3 835	3 273	85,3	562	14,7
631008	Flieden	6 875	5 005	72,8	277	3,8	4 728	3 971	84,0	757	16,0
631009	Fulda, Stadt	47 439	29 511	62,2	1 606	3,4	27 905	23 804	85,3	4 101	14,7
631010	Gersfeld (Rhön), Stadt	4 364	2 931	67,2	187	3,8	2 744	2 322	84,6	422	15,4
631011	Großenlüder	6 918	5 075	73,4	275	3,4	4 800	4 116	85,8	684	14,3
631012	Hilders, Marktgemeinde	3 733	2 709	72,6	193	3,8	2 516	2 139	85,0	377	15,0
631013	Hoffbieber	4 782	3 767	78,8	216	3,4	3 551	2 945	82,9	606	17,1
631014	Hosenfeld	3 765	2 805	74,5	174	3,8	2 631	2 235	84,9	396	15,1
631015	Hünfeld, Konrad-Zuse-Stadt	12 691	8 730	68,8	536	3,4	8 194	7 150	87,3	1 044	12,7
631016	Kalbach	5 049	3 796	75,2	261	3,8	3 535	2 969	84,0	566	16,0
631017	Künzell	12 977	9 059	69,8	396	3,4	8 663	7 557	87,2	1 106	12,8
631018	Neuhof	8 562	6 041	70,6	421	3,8	5 620	4 355	77,5	1 265	22,5
631019	Nüsttal	2 264	1 726	76,2	139	3,4	1 587	1 316	82,9	271	17,1
631020	Petersberg	12 259	8 938	72,9	474	3,8	8 464	7 400	87,4	1 064	12,6
631021	Poppenhausen (Wasserkuppe)	2 043	1 594	78,0	92	3,4	1 502	1 319	87,8	183	12,2
631022	Rasdorf, Point-Alpha-Gemeinde	1 294	1 070	82,7	92	3,8	978	877	89,7	101	10,3
631023	Tann (Rhön), Stadt	3 535	2 404	68,0	209	3,4	2 195	1 831	83,4	364	16,6

### 3. Ergebnisse der Volksabstimmung in Hessen am 28. Oktober 2018 in den Gemeinden

#### 2. Gesetz zur Ergänzung des Artikel 4 der Verfassung des Landes Hessen (Stärkung der Kinderrechte)

Stat. Kenn- ziffer	Gemeinde	Stimmbe- rechtigte	Abstimmende		Ungültige Stimmen		Gültige Stimmen	davon entfielen auf			
			Anzahl	Anzahl	%	Anzahl		%	"Ja"		"Nein"
		Anzahl					Anzahl		%	Anzahl	%
632001	Alheim	3 915	2 721	69,5	141	3,8	2 580	2 120	82,2	460	17,8
632002	Bad Hersfeld, Kreisstadt	21 611	12 967	60,0	812	3,4	12 155	10 647	87,6	1 508	12,4
632003	Bebra, Stadt	10 485	6 654	63,5	357	3,8	6 297	5 493	87,2	804	12,8
632004	Breitenbach a. Herzberg	1 418	979	69,0	60	3,4	919	781	85,0	138	15,0
632005	Cornberg	1 089	730	67,0	55	3,8	675	589	87,3	86	12,7
632006	Friedewald	1 945	1 414	72,7	119	3,4	1 295	1 137	87,8	158	12,2
632007	Haunack	2 548	1 806	70,9	126	3,8	1 680	1 441	85,8	239	14,2
632008	Haunetal	2 335	1 756	75,2	107	3,4	1 649	1 443	87,5	206	12,5
632009	Heringen (Werra), Stadt	5 830	3 798	65,1	235	3,8	3 563	3 176	89,1	387	10,9
632010	Hohenroda	2 508	1 726	68,8	102	3,4	1 624	1 434	88,3	190	11,7
632011	Kirchheim	2 828	1 974	69,8	133	3,8	1 841	1 595	86,6	246	13,4
632012	Ludwigsau	4 490	3 175	70,7	184	3,4	2 991	2 508	83,9	483	16,1
632013	Nentershausen	2 197	1 602	72,9	128	3,8	1 474	1 287	87,3	187	12,7
632014	Neuenstein	2 331	1 632	70,0	122	3,4	1 510	1 331	88,1	179	11,9
632015	Niederaula, Marktgemeinde	4 244	2 925	68,9	181	3,8	2 744	2 348	85,6	396	14,4
632016	Philippsthal (Werra), Marktgemeinde	3 404	2 151	63,2	112	3,4	2 039	1 817	89,1	222	10,9
632017	Ronshausen	1 889	1 425	75,4	57	3,8	1 368	1 243	90,9	125	9,1
632018	Rotenburg a. d. Fulda, Stadt	10 583	6 703	63,3	512	3,4	6 191	5 349	86,4	842	13,6
632019	Schenkklengsfeld	3 603	2 702	75,0	181	3,8	2 521	2 224	88,2	297	11,8
632020	Wildeck	4 040	2 801	69,3	173	3,4	2 628	2 362	89,9	266	10,1
633001	Ahnatal	6 514	4 904	75,3	238	3,8	4 666	4 219	90,4	447	9,6
633002	Bad Karlshafen, Stadt	2 618	1 638	62,6	67	3,4	1 571	1 412	89,9	159	10,1
633003	Baunatal, Stadt	21 651	14 057	64,9	804	3,8	13 253	12 078	91,1	1 175	8,9
633004	Breuna	2 945	2 143	72,8	134	3,4	2 009	1 825	90,8	184	9,2
633005	Calden	5 935	4 305	72,5	174	3,8	4 131	3 714	89,9	417	10,1
633006	Bad Emstal	4 855	3 044	62,7	132	3,4	2 912	2 648	90,9	264	9,1
633007	Espenau	4 074	3 022	74,2	150	3,8	2 872	2 604	90,7	268	9,3
633008	Fuldabrück	7 218	5 249	72,7	267	3,4	4 982	4 517	90,7	465	9,3
633009	Fulda	9 677	6 557	67,8	354	3,8	6 203	5 621	90,6	582	9,4
633010	Grebenstein, Stadt	4 628	3 213	69,4	160	3,4	3 053	2 820	92,4	233	7,6
633011	Habichtswald	4 156	3 048	73,3	193	3,8	2 855	2 621	91,8	234	8,2
633012	Helsa	4 534	2 881	63,5	162	3,4	2 719	2 454	90,3	265	9,7
633013	Hofgeismar, Stadt	11 794	7 202	61,1	403	3,8	6 799	6 221	91,5	578	8,5
633014	Immenhausen, Stadt	5 646	3 879	68,7	257	3,4	3 622	3 302	91,2	320	8,8
633015	Kaufungen	10 269	7 147	69,6	415	3,8	6 732	6 149	91,3	583	8,7
633016	Liebenau, Stadt	2 557	1 868	73,1	119	3,4	1 749	1 586	90,7	163	9,3
633017	Lohfelden	10 491	6 880	65,6	312	3,8	6 568	5 952	90,6	616	9,4
633018	Naumburg, Stadt	4 186	2 886	68,9	158	3,4	2 728	2 485	91,1	243	8,9
633019	Nieste	1 555	1 101	70,8	54	3,8	1 047	974	93,0	73	7,0
633020	Niestetal	8 628	5 568	64,5	313	3,4	5 255	4 745	90,3	510	9,7
633021	Oberweser	2 596	1 858	71,6	83	3,8	1 775	1 602	90,3	173	9,7
633022	Reinhardshagen	3 635	2 391	65,8	118	3,4	2 273	2 019	88,8	254	11,2
633023	Schauenburg	8 356	6 136	73,4	336	3,8	5 800	5 246	90,4	554	9,6
633024	Söhrewald	3 886	2 754	70,9	119	3,4	2 635	2 401	91,1	234	8,9
633025	Trendelburg, Stadt	4 170	2 821	67,6	194	3,8	2 627	2 345	89,3	282	10,7
633026	Vellmar, Stadt	14 223	9 731	68,4	430	3,4	9 301	8 384	90,1	917	9,9
633027	Wahlsburg	1 685	1 148	68,1	57	3,8	1 091	1 002	91,8	89	8,2
633028	Wolfhagen, Stadt	10 049	6 567	65,3	355	3,4	6 212	5 519	88,8	693	11,2
633029	Zierenberg, Stadt	5 318	3 779	71,1	183	3,8	3 596	3 232	89,9	364	10,1
634001	Borken (Hessen), Stadt	9 941	6 570	66,1	336	3,4	6 234	5 475	87,8	759	12,2
634002	Edermünde	5 891	4 229	71,8	177	3,8	4 052	3 698	91,3	354	8,7
634003	Felsberg, Stadt	8 345	5 849	70,1	348	3,4	5 501	4 933	89,7	568	10,3
634004	Frielendorf	6 002	4 062	67,7	226	3,8	3 836	3 393	88,5	443	11,5
634005	Fritzlar, Dom- und Kaiserstadt	11 400	7 575	66,4	380	3,4	7 195	6 487	90,2	708	9,8
634006	Gilsberg	2 467	1 985	80,5	189	3,8	1 796	1 515	84,4	281	15,6
634007	Gudensberg, Stadt	7 319	5 127	70,1	270	3,4	4 857	4 274	88,0	583	12,0
634008	Guxhagen	4 246	3 223	75,9	118	3,8	3 105	2 797	90,1	308	9,9
634009	Homberg (Efze), Reformationsst., Kreisst.	10 649	6 872	64,5	454	3,4	6 418	5 678	88,5	740	11,5
634010	Jesberg	1 915	1 349	70,4	98	3,8	1 251	1 126	90,0	125	10,0
634011	Knüllwald	3 573	2 584	72,3	135	3,4	2 449	2 095	85,5	354	14,5
634012	Körle	2 406	1 793	74,5	87	3,8	1 706	1 507	88,3	199	11,7
634013	Malsfeld	3 125	2 263	72,4	128	3,4	2 135	1 870	87,6	265	12,4

### 3. Ergebnisse der Volksabstimmung in Hessen am 28. Oktober 2018 in den Gemeinden

#### 2. Gesetz zur Ergänzung des Artikel 4 der Verfassung des Landes Hessen (Stärkung der Kinderrechte)

Stat. Kenn- ziffer	Gemeinde	Stimme- berechtigte	Abstimmende		Ungültige Stimmen		Gültige Stimmen	davon entfielen auf				
			Anzahl	Anzahl	%	Anzahl		%	"Ja"		"Nein"	
									Anzahl	%	Anzahl	%
634014	Melsungen, Stadt	10 458	7 596	72,6	495	3,8	7 101	6 410	90,3	691	9,7	
634015	Morschen	2 685	1 918	71,4	107	3,4	1 811	1 615	89,2	196	10,8	
634016	Neuental	2 541	1 817	71,5	93	3,8	1 724	1 512	87,7	212	12,3	
634017	Neukirchen, Stadt	5 688	3 645	64,1	218	3,4	3 427	2 969	86,6	458	13,4	
634018	Niedenstein, Stadt	4 308	3 197	74,2	173	3,8	3 024	2 743	90,7	281	9,3	
634019	Oberaula	2 597	1 756	67,6	115	3,4	1 641	1 434	87,4	207	12,6	
634020	Ottrau	1 830	1 381	75,5	91	3,8	1 290	1 079	83,6	211	16,4	
634021	Schrecksbach	2 512	1 833	73,0	118	3,4	1 715	1 475	86,0	240	14,0	
634022	Schwalmstadt, Konfirmationsstadt	13 789	8 649	62,7	456	3,8	8 193	7 252	88,5	941	11,5	
634023	Schwarzenborn, Stadt	802	557	69,5	50	3,4	507	430	84,8	77	15,2	
634024	Spangenberg, Liebenbachstadt	4 761	3 202	67,3	275	3,8	2 927	2 589	88,5	338	11,5	
634025	Wabern	5 868	4 016	68,4	238	3,4	3 778	3 363	89,0	415	11,0	
634026	Willingshausen	3 960	2 761	69,7	130	3,8	2 631	2 253	85,6	378	14,4	
634027	Bad Zwesten	3 054	2 075	67,9	100	3,4	1 975	1 783	90,3	192	9,7	
635001	Allendorf (Eder)	4 104	2 478	60,4	95	3,8	2 383	2 134	89,6	249	10,4	
635002	Bad Arolsen, Stadt	12 191	7 654	62,8	497	3,4	7 157	6 552	91,5	605	8,5	
635003	Bad Wildungen, Stadt	13 308	7 676	57,7	534	3,8	7 142	6 393	89,5	749	10,5	
635004	Battenberg (Eder), Stadt	4 166	2 683	64,4	116	3,4	2 567	2 289	89,2	278	10,8	
635005	Bromskirchen	1 422	867	61,0	61	3,8	806	726	90,1	80	9,9	
635006	Burgwald	3 943	2 813	71,3	114	3,4	2 699	2 469	91,5	230	8,5	
635007	Diemelsee	3 787	2 756	72,8	173	3,8	2 583	2 313	89,5	270	10,5	
635008	Diemelstadt, Stadt	4 029	2 597	64,5	238	3,4	2 359	2 142	90,8	217	9,2	
635009	Edertal	5 111	3 839	75,1	213	3,8	3 626	3 246	89,5	380	10,5	
635010	Frankenau, Stadt	2 415	1 607	66,5	125	3,4	1 482	1 343	90,6	139	9,4	
635011	Frankenberg (Eder), Philipp-Soldan-Stadt	13 904	8 543	61,4	450	3,8	8 093	7 258	89,7	835	10,3	
635012	Gemünden (Wohra), Stadt	2 938	1 786	60,8	110	3,4	1 676	1 494	89,1	182	10,9	
635013	Haina (Kloster)	2 851	1 824	64,0	96	3,8	1 728	1 543	89,3	185	10,7	
635014	Hatzfeld (Eder), Stadt	2 390	1 733	72,5	91	3,4	1 642	1 495	91,0	147	9,0	
635015	Korbach, Hansestadt, Kreisstadt	17 630	10 313	58,5	556	3,8	9 757	8 871	90,9	886	9,1	
635016	Lichtenfels, Stadt	3 241	2 186	67,4	150	3,4	2 036	1 794	88,1	242	11,9	
635017	Rosenthal, Stadt	1 711	1 185	69,3	89	3,8	1 096	954	87,0	142	13,0	
635018	Twistetal	3 476	2 486	71,5	144	3,4	2 342	2 089	89,2	253	10,8	
635019	Vöhl	4 578	3 156	68,9	190	3,8	2 966	2 683	90,5	283	9,5	
635020	Volkmarzen, Stadt	5 277	3 397	64,4	189	3,4	3 208	2 890	90,1	318	9,9	
635021	Waldeck, Stadt	5 594	4 012	71,7	254	3,8	3 758	3 350	89,1	408	10,9	
635022	Willingen (Upland)	4 607	3 008	65,3	210	3,4	2 798	2 591	92,6	207	7,4	
636001	Bad Sooden-Allendorf, Stadt	6 508	4 218	64,8	235	3,8	3 983	3 595	90,3	388	9,7	
636002	Berkatal	1 251	918	73,4	37	3,4	881	805	91,4	76	8,6	
636003	Eschwege, Kreisstadt	15 535	9 298	59,9	461	3,8	8 837	7 992	90,4	845	9,6	
636004	Großalmerode, Stadt	5 298	3 297	62,2	174	3,4	3 123	2 819	90,3	304	9,7	
636005	Herleshäusen	2 280	1 527	67,0	97	3,8	1 430	1 278	89,4	152	10,6	
636006	Hessisch Lichtenau, Stadt	9 359	5 840	62,4	350	3,4	5 490	4 993	90,9	497	9,1	
636007	Meinhard	3 874	2 861	73,9	118	3,8	2 743	2 465	89,9	278	10,1	
636008	Meißner	2 536	1 900	74,9	128	3,4	1 772	1 601	90,3	171	9,7	
636009	Neu-Eichenberg	1 507	1 038	68,9	65	3,8	973	875	89,9	98	10,1	
636010	Ringgau	2 450	1 812	74,0	141	3,4	1 671	1 467	87,8	204	12,2	
636011	Sontra, Stadt	6 005	3 920	65,3	247	3,8	3 673	3 222	87,7	451	12,3	
636012	Waldkappel, Stadt	3 555	2 526	71,1	133	3,4	2 393	2 060	86,1	333	13,9	
636013	Wanfried, Stadt	3 427	2 308	67,3	164	3,8	2 144	1 935	90,3	209	9,7	
636014	Wehretal	4 116	3 096	75,2	176	3,4	2 920	2 641	90,4	279	9,6	
636015	Weißborn	816	616	75,5	40	3,8	576	489	84,9	87	15,1	
636016	Witzenhausen, Stadt	12 118	8 149	67,2	361	3,4	7 788	7 125	91,5	663	8,5	

### 3. Ergebnisse der Volksabstimmung in Hessen am 28. Oktober 2018 in den Gemeinden

#### 3. Gesetz zur Ergänzung der Verfassung des Landes Hessen (Artikel 12a Recht auf informationelle Selbstbestimmung und Schutz informationstechnischer Systeme)

Stat. Kennziffer	Gemeinde	Stimmbe-rechtigte	Abstimmende		Ungültige Stimmen		Gültige Stimmen	davon entfielen auf				
			Anzahl	Anzahl	%	Anzahl		%	"Ja"		"Nein"	
									Anzahl	%	Anzahl	%
	Land Hessen	4 372 788	2 938 760	67,2	161 291	5,5	2 777 469	2 525 549	90,9	251 920	9,1	
411000	Darmstadt, Wissenschaftsstadt	105 402	74 352	70,5	2 856	3,8	71 496	66 582	93,1	4 914	6,9	
412000	Frankfurt am Main, Stadt	418 703	270 501	64,6	11 955	4,4	258 546	239 921	92,8	18 625	7,2	
413000	Offenbach am Main, Stadt	66 776	38 981	58,4	2 127	3,8	36 854	33 648	91,3	3 206	8,7	
414000	Wiesbaden, Landeshauptstadt	186 051	121 292	65,2	6 891	4,4	114 401	104 767	91,6	9 634	8,4	
431001	Abtsteinach	1 927	1 292	67,0	78	3,8	1 214	1 095	90,2	119	9,8	
431002	Bensheim, Stadt	29 809	20 869	70,0	1 081	4,4	19 788	18 310	92,5	1 478	7,5	
431003	Biblis	6 810	4 434	65,1	251	3,8	4 183	3 759	89,9	424	10,1	
431004	Birkenau	7 390	4 751	64,3	262	4,4	4 489	4 096	91,2	393	8,8	
431005	Bürstadt, Stadt	11 820	7 862	66,5	484	3,8	7 378	6 634	89,9	744	10,1	
431006	Einhausen	4 898	3 576	73,0	212	4,4	3 364	3 088	91,8	276	8,2	
431007	Fürth	7 872	5 208	66,2	351	3,8	4 857	4 409	90,8	448	9,2	
431008	Gorxheimertal	2 998	1 783	59,5	101	4,4	1 682	1 538	91,4	144	8,6	
431009	Graselbach	2 865	1 882	65,7	166	3,8	1 716	1 480	86,2	236	13,8	
431010	Groß-Rohrheim	2 795	1 899	67,9	110	4,4	1 789	1 623	90,7	166	9,3	
431011	Heppenheim (Bergstraße), Kreisstadt	18 791	12 654	67,3	742	3,8	11 912	10 887	91,4	1 025	8,6	
431012	Hirschhorn (Neckar), Stadt	2 594	1 622	62,5	73	4,4	1 549	1 411	91,1	138	8,9	
431013	Lampertheim, Stadt	23 935	14 374	60,1	838	3,8	13 536	12 358	91,3	1 178	8,7	
431014	Lautertal (Odenwald)	5 629	4 008	71,2	197	4,4	3 811	3 449	90,5	362	9,5	
431015	Lindenfels, Stadt	3 858	2 612	67,7	166	3,8	2 446	2 190	89,5	256	10,5	
431016	Lorsch, Karolingerstadt	10 218	7 187	70,3	419	4,4	6 768	6 283	92,8	485	7,2	
431017	Mörlenbach	7 683	5 101	66,4	308	3,8	4 793	4 353	90,8	440	9,2	
431018	Neckarsteinach, Stadt	2 818	1 768	62,7	102	4,4	1 666	1 556	93,4	110	6,6	
431019	Rimbach	6 540	4 523	69,2	267	3,8	4 256	3 860	90,7	396	9,3	
431020	Viernheim, Stadt	22 675	12 967	57,2	796	4,4	12 171	11 182	91,9	989	8,1	
431021	Wald-Michelbach	7 842	4 882	62,3	301	3,8	4 581	4 098	89,5	483	10,5	
431022	Zwingenberg, Stadt	5 379	4 093	76,1	174	4,4	3 919	3 614	92,2	305	7,8	
432001	Alsbach-Hähnlein	6 866	4 937	71,9	217	3,8	4 720	4 273	90,5	447	9,5	
432002	Babenhäuser, Stadt	11 543	7 889	68,3	436	4,4	7 453	6 730	90,3	723	9,7	
432003	Bickenbach	4 295	3 061	71,3	107	3,8	2 954	2 716	91,9	238	8,1	
432004	Dieburg, Stadt	11 298	8 279	73,3	385	4,4	7 894	7 329	92,8	565	7,2	
432005	Eppertshausen	4 491	3 189	71,0	180	3,8	3 009	2 736	90,9	273	9,1	
432006	Erzhausen	5 711	4 036	70,7	189	4,4	3 847	3 524	91,6	323	8,4	
432007	Fischbachtal	2 119	1 652	78,0	91	3,8	1 561	1 383	88,6	178	11,4	
432008	Griesheim, Stadt	18 388	12 769	69,4	610	4,4	12 159	11 204	92,1	955	7,9	
432009	Groß-Bieberau, Stadt	3 493	2 399	68,7	164	3,8	2 235	2 045	91,5	190	8,5	
432010	Groß-Umstadt, Stadt	15 648	11 224	71,7	680	4,4	10 544	9 632	91,4	912	8,6	
432011	Groß-Zimmern	9 916	6 509	65,6	462	3,8	6 047	5 486	90,7	561	9,3	
432012	Messel	3 001	2 318	77,2	190	4,4	2 128	1 945	91,4	183	8,6	
432013	Modautal	3 906	2 844	72,8	189	3,8	2 655	2 396	90,2	259	9,8	
432014	Mühlital	10 506	7 988	76,0	389	4,4	7 599	6 989	92,0	610	8,0	
432015	Münster (Hessen)	10 470	7 270	69,4	366	3,8	6 904	6 230	90,2	674	9,8	
432016	Ober-Ramstadt, Stadt	10 877	7 503	69,0	412	4,4	7 091	6 496	91,6	595	8,4	
432017	Otzberg	5 059	3 838	75,9	193	3,8	3 645	3 357	92,1	288	7,9	
432018	Pfungstadt, Stadt	17 676	11 538	65,3	669	4,4	10 869	9 684	89,1	1 185	10,9	
432019	Reinheim, Stadt	12 646	8 844	69,9	432	3,8	8 412	7 560	89,9	852	10,1	
432020	Roßdorf	9 170	6 877	75,0	313	4,4	6 564	6 037	92,0	527	8,0	
432021	Schaafheim	6 881	4 749	69,0	331	3,8	4 418	3 973	89,9	445	10,1	
432022	Seeheim-Jugenheim	12 070	8 978	74,4	473	4,4	8 505	7 959	93,6	546	6,4	
432023	Weiterstadt, Stadt	17 538	11 719	66,8	520	3,8	11 199	10 125	90,4	1 074	9,6	
433001	Biebesheim am Rhein	4 630	2 983	64,4	205	4,4	2 778	2 433	87,6	345	12,4	
433002	Bischofsheim	8 585	5 781	67,3	317	3,8	5 464	4 979	91,1	485	8,9	
433003	Büttelborn	10 411	7 528	72,3	341	4,4	7 187	6 606	91,9	581	8,1	
433004	Gernsheim, Schöffersstadt	7 486	5 033	67,2	222	3,8	4 811	4 347	90,4	464	9,6	
433005	Ginsheim-Gustavsburg, Stadt	11 103	7 315	65,9	452	4,4	6 863	6 277	91,5	586	8,5	
433006	Groß-Gerau, Stadt	16 476	11 252	68,3	632	3,8	10 620	9 718	91,5	902	8,5	
433007	Kelsterbach, Stadt	8 850	5 511	62,3	329	4,4	5 182	4 632	89,4	550	10,6	
433008	Mörfelden-Walldorf, Stadt	21 694	14 230	65,6	706	3,8	13 524	12 397	91,7	1 127	8,3	
433009	Nauheim	7 485	5 358	71,6	221	4,4	5 137	4 732	92,1	405	7,9	
433010	Raunheim, Stadt	8 479	4 620	54,5	323	3,8	4 297	3 811	88,7	486	11,3	
433011	Riedstadt, Stadt	16 758	11 720	69,9	539	4,4	11 181	10 164	90,9	1 017	9,1	
433012	Rüsselsheim am Main, Stadt	37 765	22 483	59,5	1 207	3,8	21 276	19 286	90,6	1 990	9,4	

### 3. Ergebnisse der Volksabstimmung in Hessen am 28. Oktober 2018 in den Gemeinden

#### 3. Gesetz zur Ergänzung der Verfassung des Landes Hessen (Artikel 12a Recht auf informationelle Selbstbestimmung und Schutz informationstechnischer Systeme)

Stat. Kennziffer	Gemeinde	Stimmbe-rechtigte	Abstimmende		Ungültige Stimmen		Gültige Stimmen	davon entfielen auf				
			Anzahl	Anzahl	%	Anzahl		%	"Ja"		"Nein"	
									Anzahl	%	Anzahl	%
433013	Stockstadt am Rhein	4 201	2 763	65,8	176	4,4	2 587	2 309	89,3	278	10,7	
433014	Trebur	10 202	7 300	71,6	367	3,8	6 933	6 345	91,5	588	8,5	
434001	Bad Homburg v. d. Höhe, Stadt	36 246	25 025	69,0	870	4,4	24 155	22 386	92,7	1 769	7,3	
434002	Friedrichsdorf, Stadt	17 626	12 918	73,3	525	3,8	12 393	11 523	93,0	870	7,0	
434003	Glashütten	3 918	3 003	76,6	139	4,4	2 864	2 610	91,1	254	8,9	
434004	Grävenwiesbach	3 761	2 607	69,3	138	3,8	2 469	2 216	89,8	253	10,2	
434005	Königstein im Taunus, Stadt	10 907	8 222	75,4	323	4,4	7 899	7 258	91,9	641	8,1	
434006	Kronberg im Taunus, Stadt	12 961	9 868	76,1	383	3,8	9 485	8 853	93,3	632	6,7	
434007	Neu-Anspach, Stadt	10 709	7 907	73,8	286	4,4	7 621	7 039	92,4	582	7,6	
434008	Oberursel (Taunus), Stadt	31 282	23 273	74,4	850	3,8	22 423	20 854	93,0	1 569	7,0	
434009	Schmitten	6 654	4 784	71,9	214	4,4	4 570	4 170	91,2	400	8,8	
434010	Steinbach (Taunus), Stadt	6 659	4 440	66,7	181	3,8	4 259	3 913	91,9	346	8,1	
434011	Usingen, Stadt	10 195	6 984	68,5	296	4,4	6 688	6 121	91,5	567	8,5	
434012	Wehrheim	7 183	5 531	77,0	218	3,8	5 313	4 822	90,8	491	9,2	
434013	Weilrod	4 917	3 526	71,7	178	4,4	3 348	3 019	90,2	329	9,8	
435001	Bad Orb, Stadt	7 644	4 824	63,1	320	3,8	4 504	4 063	90,2	441	9,8	
435002	Bad Soden-Salmünster, Stadt	10 031	6 240	62,2	421	4,4	5 819	5 121	88,0	698	12,0	
435003	Biebergemünd	6 550	4 860	74,2	301	3,8	4 559	4 114	90,2	445	9,8	
435004	Birstein	4 949	3 378	68,3	259	4,4	3 119	2 703	86,7	416	13,3	
435005	Brachtal	4 016	2 708	67,4	127	3,8	2 581	2 288	88,6	293	11,4	
435006	Bruchköbel, Stadt	15 730	11 283	71,7	517	4,4	10 766	9 632	89,5	1 134	10,5	
435007	Erlensee, Stadt	9 833	6 153	62,6	345	3,8	5 808	5 092	87,7	716	12,3	
435008	Flörsbachtal	1 868	1 350	72,3	96	4,4	1 254	1 099	87,6	155	12,4	
435009	Freigericht	11 183	8 278	74,0	448	3,8	7 830	7 058	90,1	772	9,9	
435010	Gelnhausen, Barbarossastadt, Kreisst.	16 889	11 729	69,4	528	4,4	11 201	10 297	91,9	904	8,1	
435011	Großkrotzenburg	5 510	3 882	70,5	191	3,8	3 691	3 362	91,1	329	8,9	
435012	Gründau	11 290	7 710	68,3	392	4,4	7 318	6 576	89,9	742	10,1	
435013	Hammersbach	3 768	2 621	69,6	139	3,8	2 482	2 247	90,5	235	9,5	
435014	Hanau, Brüder-Grimm-Stadt	58 075	34 600	59,6	1 920	4,4	32 680	29 468	90,2	3 212	9,8	
435015	Hasselroth	5 569	4 131	74,2	204	3,8	3 927	3 472	88,4	455	11,6	
435016	Jossgrund	2 758	2 151	78,0	170	4,4	1 981	1 824	92,1	157	7,9	
435017	Langenselbold, Stadt	10 613	7 325	69,0	368	3,8	6 957	6 265	90,1	692	9,9	
435018	Linsengericht	7 739	5 625	72,7	277	4,4	5 348	4 799	89,7	549	10,3	
435019	Maintal, Stadt	25 242	16 318	64,6	1 016	3,8	15 302	13 916	90,9	1 386	9,1	
435020	Neuberg	4 213	2 980	70,7	123	4,4	2 857	2 552	89,3	305	10,7	
435021	Nidderau, Stadt	15 186	10 891	71,7	585	3,8	10 306	9 334	90,6	972	9,4	
435022	Niederdorfelden	2 610	1 841	70,5	59	4,4	1 782	1 609	90,3	173	9,7	
435023	Rodenbach	8 561	6 050	70,7	241	3,8	5 809	5 258	90,5	551	9,5	
435024	Ronneburg	2 736	1 997	73,0	94	4,4	1 903	1 687	88,6	216	11,4	
435025	Schlüchtern, Stadt	12 143	7 898	65,0	467	3,8	7 431	6 605	88,9	826	11,1	
435026	Schöneck	8 805	6 400	72,7	290	4,4	6 110	5 601	91,7	509	8,3	
435027	Sinntal	7 147	4 989	69,8	379	3,8	4 610	3 957	85,8	653	14,2	
435028	Steinau a. d. Straße, Brüder-Grimm-St.	8 107	5 369	66,2	427	4,4	4 942	4 217	85,3	725	14,7	
435029	Wächtersbach, Stadt	9 017	5 916	65,6	322	3,8	5 594	4 902	87,6	692	12,4	
436001	Bad Soden am Taunus, Stadt	15 251	11 328	74,3	450	4,4	10 878	10 145	93,3	733	6,7	
436002	Eppstein, Stadt	9 557	7 270	76,1	302	3,8	6 968	6 441	92,4	527	7,6	
436003	Eschborn, Stadt	14 025	10 083	71,9	485	4,4	9 598	8 786	91,5	812	8,5	
436004	Flörsheim am Main, Stadt	14 944	10 068	67,4	505	3,8	9 563	8 564	89,6	999	10,4	
436005	Hattersheim am Main, Stadt	18 339	12 221	66,6	567	4,4	11 654	10 706	91,9	948	8,1	
436006	Hochheim am Main, Stadt	13 503	9 354	69,3	462	3,8	8 892	8 166	91,8	726	8,2	
436007	Hofheim am Taunus, Kreisstadt	28 494	21 646	76,0	781	4,4	20 865	19 340	92,7	1 525	7,3	
436008	Kelkheim (Taunus), Stadt	20 329	15 139	74,5	598	3,8	14 541	13 448	92,5	1 093	7,5	
436009	Kriftel	7 890	5 860	74,3	239	4,4	5 621	5 228	93,0	393	7,0	
436010	Liederbach am Taunus	5 849	4 383	74,9	124	3,8	4 259	3 929	92,3	330	7,7	
436011	Schwalbach am Taunus, Stadt	10 068	6 927	68,8	299	4,4	6 628	6 075	91,7	553	8,3	
436012	Sulzbach (Taunus)	6 211	4 616	74,3	186	3,8	4 430	4 121	93,0	309	7,0	
437001	Bad König, Stadt	7 103	4 804	67,6	442	4,4	4 362	3 911	89,7	451	10,3	
437003	Brensbach	4 029	2 824	70,1	176	3,8	2 648	2 357	89,0	291	11,0	
437004	Breuberg, Stadt	4 603	3 221	70,0	216	4,4	3 005	2 696	89,7	309	10,3	
437005	Brombachtal	2 699	1 850	68,5	99	3,8	1 751	1 588	90,7	163	9,3	
437006	Erbach, Kreisstadt	9 690	5 761	59,5	455	4,4	5 306	4 752	89,6	554	10,4	
437007	Fränkisch-Crumbach	2 587	1 839	71,1	102	3,8	1 737	1 549	89,2	188	10,8	



### 3. Ergebnisse der Volksabstimmung in Hessen am 28. Oktober 2018 in den Gemeinden

#### 3. Gesetz zur Ergänzung der Verfassung des Landes Hessen (Artikel 12a Recht auf informationelle Selbstbestimmung und Schutz informationstechnischer Systeme)

Stat. Kennziffer	Gemeinde	Stimmbe-rechtigte	Abstimmende		Ungültige Stimmen		Gültige Stimmen	davon entfielen auf			
			Anzahl	%	Anzahl	%		"Ja"		"Nein"	
								Anzahl	%	Anzahl	%
437009	Höchst i. Odw.	6 564	4 362	66,5	249	4,4	4 113	3 660	89,0	453	11,0
437010	Lützelbach	5 098	3 293	64,6	224	3,8	3 069	2 801	91,3	268	8,7
437011	Michelstadt, Stadt	11 808	7 741	65,6	504	4,4	7 237	6 336	87,6	901	12,4
437012	Mossautal	1 942	1 362	70,1	116	3,8	1 246	1 109	89,0	137	11,0
437013	Reichelsheim (Odenwald)	6 426	4 439	69,1	235	4,4	4 204	3 685	87,7	519	12,3
437016	Oberzent, Stadt	7 860	5 198	66,1	365	3,8	4 833	4 290	88,8	543	11,2
438001	Dietzenbach, Kreisstadt	18 726	11 914	63,6	669	4,4	11 245	10 283	91,4	962	8,6
438002	Dreieich, Stadt	28 992	20 583	71,0	1 038	3,8	19 545	18 022	92,2	1 523	7,8
438003	Egelsbach	8 058	5 753	71,4	253	4,4	5 500	5 054	91,9	446	8,1
438004	Hainburg	10 550	7 429	70,4	396	3,8	7 033	6 422	91,3	611	8,7
438005	Heusenstamm, Stadt	13 197	9 531	72,2	462	4,4	9 069	8 294	91,5	775	8,5
438006	Langen (Hessen), Stadt	25 022	16 597	66,3	697	3,8	15 900	14 661	92,2	1 239	7,8
438007	Mainhausen	6 897	4 911	71,2	254	4,4	4 657	4 247	91,2	410	8,8
438008	Mühlheim am Main, Stadt	18 809	12 718	67,6	606	3,8	12 112	11 032	91,1	1 080	8,9
438009	Neu-Isenburg, Stadt	23 081	14 811	64,2	651	4,4	14 160	13 034	92,0	1 126	8,0
438010	Obertshausen, Stadt	16 510	10 892	66,0	556	3,8	10 336	9 394	90,9	942	9,1
438011	Rodgau, Stadt	31 887	22 600	70,9	1 065	4,4	21 535	19 498	90,5	2 037	9,5
438012	Rödermark, Stadt	19 211	13 747	71,6	772	3,8	12 975	11 996	92,5	979	7,5
438013	Seligenstadt, Stadt	15 733	11 624	73,9	671	4,4	10 953	10 185	93,0	768	7,0
439001	Aarbergen	4 499	3 058	68,0	142	3,8	2 916	2 620	89,8	296	10,2
439002	Bad Schwalbach, Kreisstadt	7 738	5 200	67,2	308	4,4	4 892	4 454	91,0	438	9,0
439003	Eitville am Rhein, Stadt	12 778	9 271	72,6	472	3,8	8 799	8 130	92,4	669	7,6
439004	Geisenheim, Hochschulstadt	8 804	5 927	67,3	283	4,4	5 644	5 214	92,4	430	7,6
439005	Heidenrod	6 078	4 347	71,5	215	3,8	4 132	3 629	87,8	503	12,2
439006	Hohenstein	4 855	3 744	77,1	217	4,4	3 527	3 227	91,5	300	8,5
439007	Hünstetten	8 231	6 366	77,3	302	3,8	6 064	5 548	91,5	516	8,5
439008	Idstein, Hochschulstadt	18 037	13 286	73,7	465	4,4	12 821	11 822	92,2	999	7,8
439009	Kiedrich	3 074	2 278	74,1	153	3,8	2 125	1 987	93,5	138	6,5
439010	Lorch, Stadt	2 672	1 934	72,4	132	4,4	1 802	1 617	89,7	185	10,3
439011	Niedernhausen	10 820	8 157	75,4	351	3,8	7 806	7 217	92,5	589	7,5
439012	Oestrich-Winkel, Stadt	8 895	6 491	73,0	289	4,4	6 202	5 703	92,0	499	8,0
439013	Rüdesheim am Rhein, Stadt	6 508	4 228	65,0	221	3,8	4 007	3 602	89,9	405	10,1
439014	Schlangenberg	4 711	3 552	75,4	175	4,4	3 377	3 077	91,1	300	8,9
439015	Taunusstein, Stadt	21 532	15 083	70,0	734	3,8	14 349	13 066	91,1	1 283	8,9
439016	Waldems	4 105	3 104	75,6	151	4,4	2 953	2 703	91,5	250	8,5
439017	Walluf	4 306	3 297	76,6	151	3,8	3 146	2 901	92,2	245	7,8
440001	Altenstadt	8 922	5 891	66,0	296	4,4	5 595	4 995	89,3	600	10,7
440002	Bad Nauheim, Stadt	22 356	14 823	66,3	710	3,8	14 113	12 981	92,0	1 132	8,0
440003	Bad Vilbel, Stadt	23 648	17 322	73,2	710	4,4	16 612	15 426	92,9	1 186	7,1
440004	Büdingen, Stadt	16 156	10 377	64,2	659	3,8	9 718	8 513	87,6	1 205	12,4
440005	Butzbach, Friedrich-Ludwig-Weidig-St.	18 856	12 677	67,2	573	4,4	12 104	11 016	91,0	1 088	9,0
440006	Echzell	4 294	2 873	66,9	170	3,8	2 703	2 467	91,3	236	8,7
440007	Florstadt, Stadt	6 856	4 709	68,7	317	4,4	4 392	3 936	89,6	456	10,4
440008	Friedberg (Hessen), Kreisstadt	19 828	13 279	67,0	554	3,8	12 725	11 711	92,0	1 014	8,0
440009	Gedern, Stadt	5 708	3 509	61,5	222	4,4	3 287	2 882	87,7	405	12,3
440010	Glauburg	2 485	1 747	70,3	112	3,8	1 635	1 448	88,6	187	11,4
440011	Hirzenhain	2 173	1 387	63,8	87	4,4	1 300	1 129	86,8	171	13,2
440012	Karben, Stadt	16 120	11 478	71,2	469	3,8	11 009	10 114	91,9	895	8,1
440013	Kefenrod	2 164	1 416	65,4	98	4,4	1 318	1 162	88,2	156	11,8
440014	Limeshain	4 140	2 699	65,2	156	3,8	2 543	2 258	88,8	285	11,2
440015	Münzenberg, Stadt	4 646	3 439	74,0	171	4,4	3 268	2 940	90,0	328	10,0
440016	Nidda, Stadt	13 386	8 615	64,4	576	3,8	8 039	6 994	87,0	1 045	13,0
440017	Niddatal, Stadt	7 225	5 054	70,0	277	4,4	4 777	4 311	90,2	466	9,8
440018	Ober-Mörlen	4 402	3 136	71,2	133	3,8	3 003	2 768	92,2	235	7,8
440019	Ortenberg, Stadt	6 999	4 392	62,8	344	4,4	4 048	3 613	89,3	435	10,7
440020	Ranstadt	3 976	2 745	69,0	141	3,8	2 604	2 336	89,7	268	10,3
440021	Reichelsheim (Wetterau), Stadt	5 147	3 663	71,2	236	4,4	3 427	3 058	89,2	369	10,8
440022	Rockenberg	3 363	2 482	73,8	111	3,8	2 371	2 197	92,7	174	7,3
440023	Rosbach v. d. Höhe, Stadt	8 909	6 756	75,8	372	4,4	6 384	5 855	91,7	529	8,3
440024	Wölfersheim	7 681	5 038	65,6	281	3,8	4 757	4 267	89,7	490	10,3
440025	Wöllstadt	4 807	3 512	73,1	215	4,4	3 297	3 038	92,1	259	7,9
531001	Allendorf (Lumda), Stadt	3 247	2 476	76,3	196	3,8	2 280	2 054	90,1	226	9,9

### 3. Ergebnisse der Volksabstimmung in Hessen am 28. Oktober 2018 in den Gemeinden

#### 3. Gesetz zur Ergänzung der Verfassung des Landes Hessen (Artikel 12a Recht auf informationelle Selbstbestimmung und Schutz informationstechnischer Systeme)

Stat. Kennziffer	Gemeinde	Stimmbe- rechtigte	Abstimmende		Ungültige Stimmen		Gültige Stimmen	davon entfielen auf				
			Anzahl	Anzahl	%	Anzahl		%	"Ja"		"Nein"	
									Anzahl	%	Anzahl	%
531002	Biebertal	8 136	5 928	72,9	351	4,4	5 577	5 126	91,9	451	8,1	
531003	Buseck	10 031	7 337	73,1	426	3,8	6 911	6 249	90,4	662	9,6	
531004	Fernwald	5 143	3 890	75,6	206	4,4	3 684	3 422	92,9	262	7,1	
531005	Gießen, Universitätsstadt	60 022	39 367	65,6	1 865	3,8	37 502	34 704	92,5	2 798	7,5	
531006	Grünberg, Stadt	10 828	7 338	67,8	496	4,4	6 842	6 023	88,0	819	12,0	
531007	Heuchelheim	5 783	4 262	73,7	188	3,8	4 074	3 772	92,6	302	7,4	
531008	Hungen, Stadt	9 959	6 750	67,8	400	4,4	6 350	5 706	89,9	644	10,1	
531009	Langgöns	8 991	6 580	73,2	372	3,8	6 208	5 624	90,6	584	9,4	
531010	Laubach, Stadt	7 511	5 037	67,1	328	4,4	4 709	4 201	89,2	508	10,8	
531011	Lich, Stadt	10 558	7 609	72,1	407	3,8	7 202	6 480	90,0	722	10,0	
531012	Linden, Stadt	9 435	6 411	67,9	288	4,4	6 123	5 610	91,6	513	8,4	
531013	Lollar, Stadt	6 818	4 426	64,9	291	3,8	4 135	3 763	91,0	372	9,0	
531014	Pohlheim, Stadt	13 449	9 153	68,1	537	4,4	8 616	7 852	91,1	764	8,9	
531015	Rabenau	4 123	2 987	72,4	209	3,8	2 778	2 434	87,6	344	12,4	
531016	Reiskirchen	8 211	5 512	67,1	381	4,4	5 131	4 520	88,1	611	11,9	
531017	Staufenberg, Stadt	6 442	4 601	71,4	254	3,8	4 347	3 920	90,2	427	9,8	
531018	Wettenberg	9 844	7 316	74,3	348	4,4	6 968	6 391	91,7	577	8,3	
532001	Aßlar, Stadt	9 816	5 732	58,4	348	3,8	5 384	4 826	89,6	558	10,4	
532002	Bischoffen	2 654	1 766	66,5	115	4,4	1 651	1 440	87,2	211	12,8	
532003	Braunfels, Stadt	8 779	5 622	64,0	345	3,8	5 277	4 731	89,7	546	10,3	
532004	Breitscheid	3 729	2 280	61,1	190	4,4	2 090	1 801	86,2	289	13,8	
532005	Dietzhöhlztal	4 334	2 507	57,8	142	3,8	2 365	2 110	89,2	255	10,8	
532006	Dillenburg, Oranienstadt	16 850	9 198	54,6	575	4,4	8 623	7 615	88,3	1 008	11,7	
532007	Driedorf	3 830	2 530	66,1	254	3,8	2 276	1 973	86,7	303	13,3	
532008	Ehringshausen	6 958	4 221	60,7	216	4,4	4 005	3 539	88,4	466	11,6	
532009	Eschenburg	7 709	4 574	59,3	304	3,8	4 270	3 735	87,5	535	12,5	
532010	Greifenstein	5 248	3 482	66,3	207	4,4	3 275	2 889	88,2	386	11,8	
532011	Haiger, Stadt	13 829	7 968	57,6	562	3,8	7 406	6 482	87,5	924	12,5	
532012	Herborn, Stadt	15 286	9 274	60,7	436	4,4	8 838	8 010	90,6	828	9,4	
532013	Hohenahr	3 871	2 721	70,3	168	3,8	2 553	2 276	89,2	277	10,8	
532014	Hüttenberg	8 302	6 096	73,4	289	4,4	5 807	5 249	90,4	558	9,6	
532015	Lahnau	6 520	4 491	68,9	260	3,8	4 231	3 828	90,5	403	9,5	
532016	Leun, Stadt	4 393	2 719	61,9	154	4,4	2 565	2 259	88,1	306	11,9	
532017	Mittenaar	3 804	2 455	64,5	193	3,8	2 262	1 930	85,3	332	14,7	
532018	Schöffengrund	5 081	3 514	69,2	162	4,4	3 352	3 059	91,3	293	8,7	
532019	Siegbach	2 160	1 345	62,3	92	3,8	1 253	1 054	84,1	199	15,9	
532020	Sinn	4 815	2 892	60,1	166	4,4	2 726	2 439	89,5	287	10,5	
532021	Solms, Stadt	10 324	6 314	61,2	337	3,8	5 977	5 305	88,8	672	11,2	
532022	Waldsolms	3 854	2 589	67,2	164	4,4	2 425	2 144	88,4	281	11,6	
532023	Wetzlar, Stadt	37 145	21 755	58,6	1 379	3,8	20 376	18 408	90,3	1 968	9,7	
533001	Beselich	4 083	2 653	65,0	191	4,4	2 462	2 203	89,5	259	10,5	
533002	Brechen	5 129	3 503	68,3	214	3,8	3 289	3 044	92,6	245	7,4	
533003	Bad Camberg, Stadt	10 800	7 577	70,2	341	4,4	7 236	6 620	91,5	616	8,5	
533004	Dornburg	6 183	4 121	66,7	273	3,8	3 848	3 473	90,3	375	9,7	
533005	Elbtal	1 820	1 131	62,1	94	4,4	1 037	916	88,3	121	11,7	
533006	Elz	5 786	3 848	66,5	223	3,8	3 625	3 311	91,3	314	8,7	
533007	Hadamar, Stadt	8 884	5 280	59,4	389	4,4	4 891	4 393	89,8	498	10,2	
533008	Hünfelden	7 743	5 397	69,7	309	3,8	5 088	4 597	90,3	491	9,7	
533009	Limburg a. d. Lahn, Kreisstadt	24 356	15 032	61,7	948	4,4	14 084	12 923	91,8	1 161	8,2	
533010	Löhnberg	3 431	2 273	66,2	152	3,8	2 121	1 888	89,0	233	11,0	
533011	Mengerskirchen, Marktflecken	4 413	2 719	61,6	196	4,4	2 523	2 297	91,0	226	9,0	
533012	Merenberg, Marktflecken	2 547	1 601	62,9	110	3,8	1 491	1 322	88,7	169	11,3	
533013	Runkel, Stadt	7 271	4 896	67,3	314	4,4	4 582	4 158	90,7	424	9,3	
533014	Selters (Taunus)	6 218	3 845	61,8	165	3,8	3 680	3 334	90,6	346	9,4	
533015	Villmar, Marktflecken	5 441	3 747	68,9	248	4,4	3 499	3 120	89,2	379	10,8	
533016	Waldbrunn (Westerwald)	4 263	2 750	64,5	217	3,8	2 533	2 275	89,8	258	10,2	
533017	Weilburg, Stadt	9 582	5 959	62,2	453	4,4	5 506	4 948	89,9	558	10,1	
533018	Weilmünster, Marktflecken	6 853	4 373	63,8	294	3,8	4 079	3 611	88,5	468	11,5	
533019	Weinbach	3 558	2 491	70,0	191	4,4	2 300	2 062	89,7	238	10,3	
534001	Amöneburg, Stadt	4 157	3 019	72,6	210	3,8	2 809	2 528	90,0	281	10,0	
534002	Angelburg	2 631	1 761	66,9	112	4,4	1 649	1 445	87,6	204	12,4	
534003	Bad Endbach	6 281	3 777	60,1	237	3,8	3 540	3 063	86,5	477	13,5	

### 3. Ergebnisse der Volksabstimmung in Hessen am 28. Oktober 2018 in den Gemeinden

#### 3. Gesetz zur Ergänzung der Verfassung des Landes Hessen (Artikel 12a Recht auf informationelle Selbstbestimmung und Schutz informationstechnischer Systeme)

Stat. Kennziffer	Gemeinde	Stimmbe-rechtigte	Abstimmende		Ungültige Stimmen		Gültige Stimmen	davon entfielen auf			
			Anzahl	%	Anzahl	%		"Ja"		"Nein"	
								Anzahl	%	Anzahl	%
534004	Biedenkopf, Stadt	9 851	6 461	65,6	349	4,4	6 112	5 538	90,6	574	9,4
534005	Breidenbach	4 610	2 904	63,0	203	3,8	2 701	2 371	87,8	330	12,2
534006	Cölbe	5 329	3 936	73,9	206	4,4	3 730	3 388	90,8	342	9,2
534007	Dautphetal	8 739	6 017	68,9	376	3,8	5 641	5 040	89,3	601	10,7
534008	Ebsdorfergrund	7 153	5 235	73,2	349	4,4	4 886	4 372	89,5	514	10,5
534009	Fronhausen	3 256	2 419	74,3	159	3,8	2 260	2 024	89,6	236	10,4
534010	Gladenbach, Stadt	9 292	6 022	64,8	403	4,4	5 619	4 960	88,3	659	11,7
534011	Kirchhain, Stadt	12 461	8 743	70,2	533	3,8	8 210	7 347	89,5	863	10,5
534012	Lahntal	5 343	3 768	70,5	161	4,4	3 607	3 243	89,9	364	10,1
534013	Lohra	4 368	3 149	72,1	199	3,8	2 950	2 532	85,8	418	14,2
534014	Marburg, Universitätsstadt	55 421	39 002	70,4	1 429	4,4	37 573	34 974	93,1	2 599	6,9
534015	Münchhausen	2 709	1 893	69,9	110	3,8	1 783	1 594	89,4	189	10,6
534016	Neustadt (Hessen), Stadt	6 192	3 993	64,5	354	4,4	3 639	3 134	86,1	505	13,9
534017	Rauschenberg, Stadt	3 457	2 387	69,0	130	3,8	2 257	2 005	88,8	252	11,2
534018	Stadtallendorf, Stadt	12 803	7 386	57,7	544	4,4	6 842	5 875	85,9	967	14,1
534019	Steffenberg	3 080	1 995	64,8	131	3,8	1 864	1 609	86,3	255	13,7
534020	Weimar (Lahn)	5 611	4 294	76,5	235	4,4	4 059	3 678	90,6	381	9,4
534021	Wetter (Hessen), Stadt	6 918	4 549	65,8	289	3,8	4 260	3 856	90,5	404	9,5
534022	Wohratal	1 792	1 395	77,8	119	4,4	1 276	1 121	87,9	155	12,1
535001	Alsfeld, Stadt	12 273	7 840	63,9	557	3,8	7 283	6 454	88,6	829	11,4
535002	Antrifttal	1 574	1 238	78,7	107	4,4	1 131	977	86,4	154	13,6
535003	Feldatal	2 067	1 486	71,9	113	3,8	1 373	1 191	86,7	182	13,3
535004	Freiensteinau	2 567	1 886	73,5	137	4,4	1 749	1 466	83,8	283	16,2
535005	Gemünden (Felda)	2 206	1 498	67,9	95	3,8	1 403	1 229	87,6	174	12,4
535006	Grebenau, Stadt	2 050	1 466	71,5	120	4,4	1 346	1 158	86,0	188	14,0
535007	Grebenhain	3 802	2 655	69,8	193	3,8	2 462	2 108	85,6	354	14,4
535008	Herbstein, Stadt	3 890	2 739	70,4	187	4,4	2 552	2 244	87,9	308	12,1
535009	Homburg (Ohm), Stadt	5 815	3 986	68,5	363	3,8	3 623	3 161	87,2	462	12,8
535010	Kirtorf, Stadt	2 579	1 846	71,6	178	4,4	1 668	1 448	86,8	220	13,2
535011	Lauterbach (Hessen), Kreisstadt	10 128	6 669	65,8	528	3,8	6 141	5 466	89,0	675	11,0
535012	Lautertal (Vogelsberg)	1 988	1 485	74,7	129	4,4	1 356	1 186	87,5	170	12,5
535013	Mücke	7 611	5 260	69,1	265	3,8	4 995	4 390	87,9	605	12,1
535014	Romrod, Stadt	2 213	1 559	70,4	90	4,4	1 469	1 313	89,4	156	10,6
535015	Schlitz, Stadt	7 496	5 406	72,1	439	3,8	4 967	4 251	85,6	716	14,4
535016	Schotten, Stadt	8 424	5 436	64,5	427	4,4	5 009	4 422	88,3	587	11,7
535017	Schwalmtal	2 266	1 605	70,8	158	3,8	1 447	1 253	86,6	194	13,4
535018	Ulrichstein, Stadt	2 418	1 706	70,6	188	4,4	1 518	1 309	86,2	209	13,8
535019	Wartenberg	3 206	2 267	70,7	148	3,8	2 119	1 899	89,6	220	10,4
611000	Kassel, documenta-Stadt	139 022	86 404	62,2	4 588	4,4	81 816	75 900	92,8	5 916	7,2
631001	Bad Salzschlirf	2 445	1 461	59,8	103	3,8	1 358	1 187	87,4	171	12,6
631002	Burghaun, Marktgemeinde	5 181	3 764	72,7	234	4,4	3 530	3 135	88,8	395	11,2
631003	Dipperz	2 747	2 053	74,7	129	3,8	1 924	1 630	84,7	294	15,3
631004	Ebersburg	3 586	2 666	74,3	212	4,4	2 454	2 144	87,4	310	12,6
631005	Ehrenberg (Rhön)	2 050	1 607	78,4	140	3,8	1 467	1 280	87,3	187	12,7
631006	Eichenzell	8 782	6 520	74,2	450	4,4	6 070	5 372	88,5	698	11,5
631007	Eiterfeld, Marktgemeinde	5 630	4 154	73,8	372	3,8	3 782	3 249	85,9	533	14,1
631008	Flieden	6 875	5 005	72,8	319	4,4	4 686	4 035	86,1	651	13,9
631009	Fulda, Stadt	47 439	29 511	62,2	1 870	3,8	27 641	24 263	87,8	3 378	12,2
631010	Gersfeld (Rhön), Stadt	4 364	2 931	67,2	216	4,4	2 715	2 332	85,9	383	14,1
631011	Großenlüder	6 918	5 075	73,4	320	3,8	4 755	4 183	88,0	572	12,0
631012	Hilders, Marktgemeinde	3 733	2 709	72,6	228	4,4	2 481	2 173	87,6	308	12,4
631013	Hofbieber	4 782	3 767	78,8	272	3,8	3 495	2 987	85,5	508	14,5
631014	Hosenfeld	3 765	2 805	74,5	209	4,4	2 596	2 253	86,8	343	13,2
631015	Hünfeld, Konrad-Zuse-Stadt	12 691	8 730	68,8	619	3,8	8 111	7 230	89,1	881	10,9
631016	Kalbach	5 049	3 796	75,2	295	4,4	3 501	3 006	85,9	495	14,1
631017	Künzell	12 977	9 059	69,8	467	3,8	8 592	7 648	89,0	944	11,0
631018	Neuhof	8 562	6 041	70,6	489	4,4	5 552	4 737	85,3	815	14,7
631019	Nüsttal	2 264	1 726	76,2	161	3,8	1 565	1 337	85,4	228	14,6
631020	Petersberg	12 259	8 938	72,9	538	4,4	8 400	7 511	89,4	889	10,6
631021	Poppenhausen (Wasserkuppe)	2 043	1 594	78,0	98	3,8	1 496	1 326	88,6	170	11,4
631022	Rasdorf, Point-Alpha-Gemeinde	1 294	1 070	82,7	104	4,4	966	873	90,4	93	9,6
631023	Tann (Rhön), Stadt	3 535	2 404	68,0	232	3,8	2 172	1 829	84,2	343	15,8

### 3. Ergebnisse der Volksabstimmung in Hessen am 28. Oktober 2018 in den Gemeinden

#### 3. Gesetz zur Ergänzung der Verfassung des Landes Hessen (Artikel 12a Recht auf informationelle Selbstbestimmung und Schutz informationstechnischer Systeme)

Stat. Kennziffer	Gemeinde	Stimmbe-rechtigte	Abstimmende		Ungültige Stimmen		Gültige Stimmen	davon entfielen auf				
			Anzahl	Anzahl	%	Anzahl		%	"Ja"		"Nein"	
									Anzahl	%	Anzahl	%
632001	Alheim	3 915	2 721	69,5	172	4,4	2 549	2 191	86,0	358	14,0	
632002	Bad Hersfeld, Kreisstadt	21 611	12 967	60,0	906	3,8	12 061	10 751	89,1	1 310	10,9	
632003	Bebra, Stadt	10 485	6 654	63,5	414	4,4	6 240	5 530	88,6	710	11,4	
632004	Breitenbach a. Herzberg	1 418	979	69,0	69	3,8	910	798	87,7	112	12,3	
632005	Cornberg	1 089	730	67,0	75	4,4	655	569	86,9	86	13,1	
632006	Friedewald	1 945	1 414	72,7	141	3,8	1 273	1 125	88,4	148	11,6	
632007	Haunack	2 548	1 806	70,9	144	4,4	1 662	1 455	87,5	207	12,5	
632008	Haunetal	2 335	1 756	75,2	126	3,8	1 630	1 441	88,4	189	11,6	
632009	Heringen (Werra), Stadt	5 830	3 798	65,1	257	4,4	3 541	3 170	89,5	371	10,5	
632010	Hohenroda	2 508	1 726	68,8	111	3,8	1 615	1 430	88,5	185	11,5	
632011	Kirchheim	2 828	1 974	69,8	155	4,4	1 819	1 590	87,4	229	12,6	
632012	Ludwigsau	4 490	3 175	70,7	200	3,8	2 975	2 551	85,7	424	14,3	
632013	Nentershausen	2 197	1 602	72,9	143	4,4	1 459	1 294	88,7	165	11,3	
632014	Neuenstein	2 331	1 632	70,0	147	3,8	1 485	1 337	90,0	148	10,0	
632015	Niederaula, Marktgemeinde	4 244	2 925	68,9	211	4,4	2 714	2 372	87,4	342	12,6	
632016	Philippsthal (Werra), Marktgemeinde	3 404	2 151	63,2	137	3,8	2 014	1 814	90,1	200	9,9	
632017	Ronshausen	1 889	1 425	75,4	70	4,4	1 355	1 229	90,7	126	9,3	
632018	Rotenburg a. d. Fulda, Stadt	10 583	6 703	63,3	594	3,8	6 109	5 426	88,8	683	11,2	
632019	Schenkklengsfeld	3 603	2 702	75,0	193	4,4	2 509	2 238	89,2	271	10,8	
632020	Wildeck	4 040	2 801	69,3	196	3,8	2 605	2 360	90,6	245	9,4	
633001	Ahnatal	6 514	4 904	75,3	271	4,4	4 633	4 246	91,6	387	8,4	
633002	Bad Karlshafen, Stadt	2 618	1 638	62,6	76	3,8	1 562	1 407	90,1	155	9,9	
633003	Baunatal, Stadt	21 651	14 057	64,9	913	4,4	13 144	12 129	92,3	1 015	7,7	
633004	Breuna	2 945	2 143	72,8	151	3,8	1 992	1 831	91,9	161	8,1	
633005	Calden	5 935	4 305	72,5	205	4,4	4 100	3 716	90,6	384	9,4	
633006	Bad Emstal	4 855	3 044	62,7	162	3,8	2 882	2 644	91,7	238	8,3	
633007	Espenau	4 074	3 022	74,2	179	4,4	2 843	2 577	90,6	266	9,4	
633008	Fuldabrück	7 218	5 249	72,7	298	3,8	4 951	4 541	91,7	410	8,3	
633009	Fulda	9 677	6 557	67,8	388	4,4	6 169	5 655	91,7	514	8,3	
633010	Grebenstein, Stadt	4 628	3 213	69,4	187	3,8	3 026	2 820	93,2	206	6,8	
633011	Habichtswald	4 156	3 048	73,3	217	4,4	2 831	2 620	92,5	211	7,5	
633012	Helsa	4 534	2 881	63,5	178	3,8	2 703	2 462	91,1	241	8,9	
633013	Hofgeismar, Stadt	11 794	7 202	61,1	457	4,4	6 745	6 207	92,0	538	8,0	
633014	Immenhausen, Stadt	5 646	3 879	68,7	291	3,8	3 588	3 288	91,6	300	8,4	
633015	Kaufungen	10 269	7 147	69,6	473	4,4	6 674	6 162	92,3	512	7,7	
633016	Liebenau, Stadt	2 557	1 868	73,1	140	3,8	1 728	1 538	89,0	190	11,0	
633017	Lohfelden	10 491	6 880	65,6	373	4,4	6 507	5 951	91,5	556	8,5	
633018	Naumburg, Stadt	4 186	2 886	68,9	183	3,8	2 703	2 479	91,7	224	8,3	
633019	Nieste	1 555	1 101	70,8	57	4,4	1 044	985	94,3	59	5,7	
633020	Niestetal	8 628	5 568	64,5	351	3,8	5 217	4 770	91,4	447	8,6	
633021	Oberweser	2 596	1 858	71,6	94	4,4	1 764	1 595	90,4	169	9,6	
633022	Reinhardshagen	3 635	2 391	65,8	135	3,8	2 256	2 014	89,3	242	10,7	
633023	Schauenburg	8 356	6 136	73,4	386	4,4	5 750	5 272	91,7	478	8,3	
633024	Söhrewald	3 886	2 754	70,9	142	3,8	2 612	2 391	91,5	221	8,5	
633025	Trendelburg, Stadt	4 170	2 821	67,6	232	4,4	2 589	2 314	89,4	275	10,6	
633026	Vellmar, Stadt	14 223	9 731	68,4	493	3,8	9 238	8 491	91,9	747	8,1	
633027	Wahlburg	1 685	1 148	68,1	58	4,4	1 090	999	91,7	91	8,3	
633028	Wolfhagen, Stadt	10 049	6 567	65,3	410	3,8	6 157	5 535	89,9	622	10,1	
633029	Zierenberg, Stadt	5 318	3 779	71,1	202	4,4	3 577	3 235	90,4	342	9,6	
634001	Borken (Hessen), Stadt	9 941	6 570	66,1	393	3,8	6 177	5 454	88,3	723	11,7	
634002	Edermünde	5 891	4 229	71,8	205	4,4	4 024	3 704	92,0	320	8,0	
634003	Felsberg, Stadt	8 345	5 849	70,1	394	3,8	5 455	4 901	89,8	554	10,2	
634004	Frielendorf	6 002	4 062	67,7	264	4,4	3 798	3 390	89,3	408	10,7	
634005	Fritzlar, Dom- und Kaiserstadt	11 400	7 575	66,4	446	3,8	7 129	6 465	90,7	664	9,3	
634006	Gilsberg	2 467	1 985	80,5	208	4,4	1 777	1 507	84,8	270	15,2	
634007	Gudensberg, Stadt	7 319	5 127	70,1	313	3,8	4 814	4 295	89,2	519	10,8	
634008	Guxhagen	4 246	3 223	75,9	144	4,4	3 079	2 820	91,6	259	8,4	
634009	Homberg (Efze), Reformationsst., Kreisst.	10 649	6 872	64,5	510	3,8	6 362	5 677	89,2	685	10,8	
634010	Jesberg	1 915	1 349	70,4	121	4,4	1 228	1 096	89,3	132	10,7	
634011	Knüllwald	3 573	2 584	72,3	156	3,8	2 428	2 099	86,4	329	13,6	
634012	Körle	2 406	1 793	74,5	92	4,4	1 701	1 517	89,2	184	10,8	
634013	Malsfeld	3 125	2 263	72,4	155	3,8	2 108	1 873	88,9	235	11,1	

### 3. Ergebnisse der Volksabstimmung in Hessen am 28. Oktober 2018 in den Gemeinden

#### 3. Gesetz zur Ergänzung der Verfassung des Landes Hessen (Artikel 12a Recht auf informationelle Selbstbestimmung und Schutz informationstechnischer Systeme)

Stat. Kennziffer	Gemeinde	Stimmbe-rechtigte	Abstimmende		Ungültige Stimmen		Gültige Stimmen	davon entfielen auf			
			Anzahl	%	Anzahl	%		"Ja"		"Nein"	
								Anzahl	%	Anzahl	%
634014	Melsungen, Stadt	10 458	7 596	72,6	580	4,4	7 016	6 442	91,8	574	8,2
634015	Morschen	2 685	1 918	71,4	128	3,8	1 790	1 628	90,9	162	9,1
634016	Neuental	2 541	1 817	71,5	108	4,4	1 709	1 517	88,8	192	11,2
634017	Neukirchen, Stadt	5 688	3 645	64,1	258	3,8	3 387	2 965	87,5	422	12,5
634018	Niedenstein, Stadt	4 308	3 197	74,2	189	4,4	3 008	2 755	91,6	253	8,4
634019	Oberaula	2 597	1 756	67,6	136	3,8	1 620	1 425	88,0	195	12,0
634020	Ottrau	1 830	1 381	75,5	102	4,4	1 279	1 084	84,8	195	15,2
634021	Schrecksbach	2 512	1 833	73,0	140	3,8	1 693	1 466	86,6	227	13,4
634022	Schwalmstadt, Konfirmationsstadt	13 789	8 649	62,7	538	4,4	8 111	7 246	89,3	865	10,7
634023	Schwarzenborn, Stadt	802	557	69,5	51	3,8	506	424	83,8	82	16,2
634024	Spangenberg, Liebenbachstadt	4 761	3 202	67,3	308	4,4	2 894	2 560	88,5	334	11,5
634025	Wabern	5 868	4 016	68,4	270	3,8	3 746	3 350	89,4	396	10,6
634026	Willingshausen	3 960	2 761	69,7	160	4,4	2 601	2 237	86,0	364	14,0
634027	Bad Zwesten	3 054	2 075	67,9	119	3,8	1 956	1 764	90,2	192	9,8
635001	Allendorf (Eder)	4 104	2 478	60,4	118	4,4	2 360	2 149	91,1	211	8,9
635002	Bad Arolsen, Stadt	12 191	7 654	62,8	565	3,8	7 089	6 537	92,2	552	7,8
635003	Bad Wildungen, Stadt	13 308	7 676	57,7	583	4,4	7 093	6 433	90,7	660	9,3
635004	Battenberg (Eder), Stadt	4 166	2 683	64,4	129	3,8	2 554	2 326	91,1	228	8,9
635005	Bromskirchen	1 422	867	61,0	75	4,4	792	727	91,8	65	8,2
635006	Burgwald	3 943	2 813	71,3	149	3,8	2 664	2 469	92,7	195	7,3
635007	Diemelsee	3 787	2 756	72,8	194	4,4	2 562	2 309	90,1	253	9,9
635008	Diemelstadt, Stadt	4 029	2 597	64,5	260	3,8	2 337	2 133	91,3	204	8,7
635009	Edertal	5 111	3 839	75,1	248	4,4	3 591	3 240	90,2	351	9,8
635010	Frankenau, Stadt	2 415	1 607	66,5	144	3,8	1 463	1 330	90,9	133	9,1
635011	Frankenberg (Eder), Philipp-Soldan-Stadt	13 904	8 543	61,4	535	4,4	8 008	7 292	91,1	716	8,9
635012	Gemünden (Wohra), Stadt	2 938	1 786	60,8	117	3,8	1 669	1 496	89,6	173	10,4
635013	Haina (Kloster)	2 851	1 824	64,0	116	4,4	1 708	1 548	90,6	160	9,4
635014	Hatzfeld (Eder), Stadt	2 390	1 733	72,5	110	3,8	1 623	1 496	92,2	127	7,8
635015	Korbach, Hansestadt, Kreisstadt	17 630	10 313	58,5	649	4,4	9 664	8 875	91,8	789	8,2
635016	Lichtenfels, Stadt	3 241	2 186	67,4	163	3,8	2 023	1 803	89,1	220	10,9
635017	Rosenthal, Stadt	1 711	1 185	69,3	107	4,4	1 078	963	89,3	115	10,7
635018	Twistetal	3 476	2 486	71,5	162	3,8	2 324	2 089	89,9	235	10,1
635019	Vöhl	4 578	3 156	68,9	211	4,4	2 945	2 669	90,6	276	9,4
635020	Volkmarsen, Stadt	5 277	3 397	64,4	230	3,8	3 167	2 838	89,6	329	10,4
635021	Waldeck, Stadt	5 594	4 012	71,7	276	4,4	3 736	3 353	89,7	383	10,3
635022	Willingen (Upland)	4 607	3 008	65,3	235	3,8	2 773	2 594	93,5	179	6,5
636001	Bad Sooden-Allendorf, Stadt	6 508	4 218	64,8	265	4,4	3 953	3 587	90,7	366	9,3
636002	Berkatal	1 251	918	73,4	44	3,8	874	802	91,8	72	8,2
636003	Eschwege, Kreisstadt	15 535	9 298	59,9	542	4,4	8 756	8 017	91,6	739	8,4
636004	Großalmerode, Stadt	5 298	3 297	62,2	224	3,8	3 073	2 790	90,8	283	9,2
636005	Herleshäusen	2 280	1 527	67,0	116	4,4	1 411	1 257	89,1	154	10,9
636006	Hessisch Lichtenau, Stadt	9 359	5 840	62,4	400	3,8	5 440	4 968	91,3	472	8,7
636007	Meinhard	3 874	2 861	73,9	148	4,4	2 713	2 459	90,6	254	9,4
636008	Meißner	2 536	1 900	74,9	138	3,8	1 762	1 599	90,7	163	9,3
636009	Neu-Eichenberg	1 507	1 038	68,9	67	4,4	971	892	91,9	79	8,1
636010	Ringgau	2 450	1 812	74,0	172	3,8	1 640	1 444	88,0	196	12,0
636011	Sontra, Stadt	6 005	3 920	65,3	296	4,4	3 624	3 228	89,1	396	10,9
636012	Waldkappel, Stadt	3 555	2 526	71,1	153	3,8	2 373	2 060	86,8	313	13,2
636013	Wanfried, Stadt	3 427	2 308	67,3	181	4,4	2 127	1 956	92,0	171	8,0
636014	Wehretal	4 116	3 096	75,2	201	3,8	2 895	2 651	91,6	244	8,4
636015	Weißborn	816	616	75,5	45	4,4	571	495	86,7	76	13,3
636016	Witzenhausen, Stadt	12 118	8 149	67,2	432	3,8	7 717	7 104	92,1	613	7,9

### 3. Ergebnisse der Volksabstimmung in Hessen am 28. Oktober 2018 in den Gemeinden

#### 4. Gesetz zur Änderung der Artikel 21 und 109 der Verfassung des Landes Hessen (Aufhebung der Regelungen zur Todesstrafe)

Stat. Kenn- ziffer	Gemeinde	Stimmbe- rechtigte	Abstimmende		Ungültige Stimmen		Gültige Stimmen	davon entfielen auf			
			Anzahl	Anzahl	%	Anzahl		%	"Ja"		"Nein"
		Anzahl					Anzahl		%	Anzahl	%
	Land Hessen	4 372 788	2 938 760	67,2	142 377	4,8	2 796 383	2 327 241	83,2	469 142	16,8
411000	Darmstadt, Wissenschaftsstadt	105 402	74 352	70,5	2 502	3,4	71 850	62 983	87,7	8 867	12,3
412000	Frankfurt am Main, Stadt	418 703	270 501	64,6	10 728	4,0	259 773	226 354	87,1	33 419	12,9
413000	Offenbach am Main, Stadt	66 776	38 981	58,4	1 885	3,4	37 096	30 847	83,2	6 249	16,8
414000	Wiesbaden, Landeshauptstadt	186 051	121 292	65,2	6 181	4,0	115 111	98 135	85,3	16 976	14,7
431001	Abtsteinach	1 927	1 292	67,0	71	3,4	1 221	1 016	83,2	205	16,8
431002	Bensheim, Stadt	29 809	20 869	70,0	983	4,0	19 886	17 273	86,9	2 613	13,1
431003	Biblis	6 810	4 434	65,1	225	3,4	4 209	3 337	79,3	872	20,7
431004	Birkenau	7 390	4 751	64,3	241	4,0	4 510	3 796	84,2	714	15,8
431005	Bürstadt, Stadt	11 820	7 862	66,5	437	3,4	7 425	6 026	81,2	1 399	18,8
431006	Einhausen	4 898	3 576	73,0	182	4,0	3 394	2 874	84,7	520	15,3
431007	Fürth	7 872	5 208	66,2	313	3,4	4 895	4 097	83,7	798	16,3
431008	Gorxheimertal	2 998	1 783	59,5	93	4,0	1 690	1 421	84,1	269	15,9
431009	Grasellenbach	2 865	1 882	65,7	143	3,4	1 739	1 381	79,4	358	20,6
431010	Groß-Rohrheim	2 795	1 899	67,9	97	4,0	1 802	1 490	82,7	312	17,3
431011	Heppenheim (Bergstraße), Kreisstadt	18 791	12 654	67,3	661	3,4	11 993	10 129	84,5	1 864	15,5
431012	Hirschhorn (Neckar), Stadt	2 594	1 622	62,5	69	4,0	1 553	1 303	83,9	250	16,1
431013	Lampertheim, Stadt	23 935	14 374	60,1	727	3,4	13 647	11 245	82,4	2 402	17,6
431014	Lautertal (Odenwald)	5 629	4 008	71,2	167	4,0	3 841	3 131	81,5	710	18,5
431015	Lindenfels, Stadt	3 858	2 612	67,7	145	3,4	2 467	2 008	81,4	459	18,6
431016	Lorsch, Karolingerstadt	10 218	7 187	70,3	382	4,0	6 805	5 795	85,2	1 010	14,8
431017	Mörlenbach	7 683	5 101	66,4	285	3,4	4 816	3 914	81,3	902	18,7
431018	Neckarsteinach, Stadt	2 818	1 768	62,7	92	4,0	1 676	1 443	86,1	233	13,9
431019	Rimbach	6 540	4 523	69,2	229	3,4	4 294	3 596	83,7	698	16,3
431020	Viernheim, Stadt	22 675	12 967	57,2	724	4,0	12 243	10 207	83,4	2 036	16,6
431021	Wald-Michelbach	7 842	4 882	62,3	277	3,4	4 605	3 762	81,7	843	18,3
431022	Zwingenberg, Stadt	5 379	4 093	76,1	138	4,0	3 955	3 387	85,6	568	14,4
432001	Alsbach-Hähnlein	6 866	4 937	71,9	193	3,4	4 744	4 009	84,5	735	15,5
432002	Babenhausen, Stadt	11 543	7 889	68,3	382	4,0	7 507	5 999	79,9	1 508	20,1
432003	Bickenbach	4 295	3 061	71,3	98	3,4	2 963	2 521	85,1	442	14,9
432004	Dieburg, Stadt	11 298	8 279	73,3	358	4,0	7 921	6 714	84,8	1 207	15,2
432005	Eppertshausen	4 491	3 189	71,0	143	3,4	3 046	2 547	83,6	499	16,4
432006	Erzhausen	5 711	4 036	70,7	169	4,0	3 867	3 240	83,8	627	16,2
432007	Fischbachtal	2 119	1 652	78,0	85	3,4	1 567	1 235	78,8	332	21,2
432008	Griesheim, Stadt	18 388	12 769	69,4	532	4,0	12 237	10 302	84,2	1 935	15,8
432009	Groß-Bieberau, Stadt	3 493	2 399	68,7	153	3,4	2 246	1 862	82,9	384	17,1
432010	Groß-Umstadt, Stadt	15 648	11 224	71,7	610	4,0	10 614	8 883	83,7	1 731	16,3
432011	Groß-Zimmern	9 916	6 509	65,6	423	3,4	6 086	4 999	82,1	1 087	17,9
432012	Messel	3 001	2 318	77,2	166	4,0	2 152	1 783	82,9	369	17,1
432013	Modautal	3 906	2 844	72,8	157	3,4	2 687	2 225	82,8	462	17,2
432014	Mühlthal	10 506	7 988	76,0	355	4,0	7 633	6 555	85,9	1 078	14,1
432015	Münster (Hessen)	10 470	7 270	69,4	316	3,4	6 954	5 680	81,7	1 274	18,3
432016	Ober-Ramstadt, Stadt	10 877	7 503	69,0	380	4,0	7 123	5 999	84,2	1 124	15,8
432017	Otzberg	5 059	3 838	75,9	164	3,4	3 674	3 068	83,5	606	16,5
432018	Pfungstadt, Stadt	17 676	11 538	65,3	571	4,0	10 967	8 801	80,2	2 166	19,8
432019	Reinheim, Stadt	12 646	8 844	69,9	384	3,4	8 460	6 914	81,7	1 546	18,3
432020	Roßdorf	9 170	6 877	75,0	291	4,0	6 586	5 677	86,2	909	13,8
432021	Schaafheim	6 881	4 749	69,0	282	3,4	4 467	3 534	79,1	933	20,9
432022	Seeheim-Jugenheim	12 070	8 978	74,4	427	4,0	8 551	7 582	88,7	969	11,3
432023	Weiterstadt, Stadt	17 538	11 719	66,8	451	3,4	11 268	9 140	81,1	2 128	18,9
433001	Biebesheim am Rhein	4 630	2 983	64,4	166	4,0	2 817	2 197	78,0	620	22,0
433002	Bischofsheim	8 585	5 781	67,3	281	3,4	5 500	4 527	82,3	973	17,7
433003	Büttelborn	10 411	7 528	72,3	320	4,0	7 208	5 979	82,9	1 229	17,1
433004	Gernsheim, Schöfferstadt	7 486	5 033	67,2	186	3,4	4 847	3 936	81,2	911	18,8
433005	Ginsheim-Gustavsburg, Stadt	11 103	7 315	65,9	414	4,0	6 901	5 652	81,9	1 249	18,1
433006	Groß-Gerau, Stadt	16 476	11 252	68,3	603	3,4	10 649	8 829	82,9	1 820	17,1
433007	Kelsterbach, Stadt	8 850	5 511	62,3	282	4,0	5 229	4 152	79,4	1 077	20,6
433008	Mörfelden-Walldorf, Stadt	21 694	14 230	65,6	658	3,4	13 572	11 344	83,6	2 228	16,4
433009	Nauheim	7 485	5 358	71,6	190	4,0	5 168	4 339	84,0	829	16,0
433010	Raunheim, Stadt	8 479	4 620	54,5	278	3,4	4 342	3 398	78,3	944	21,7
433011	Riedstadt, Stadt	16 758	11 720	69,9	492	4,0	11 228	9 160	81,6	2 068	18,4
433012	Rüsselsheim am Main, Stadt	37 765	22 483	59,5	1 062	3,4	21 421	17 424	81,3	3 997	18,7

### 3. Ergebnisse der Volksabstimmung in Hessen am 28. Oktober 2018 in den Gemeinden

#### 4. Gesetz zur Änderung der Artikel 21 und 109 der Verfassung des Landes Hessen (Aufhebung der Regelungen zur Todesstrafe)

Stat. Kennziffer	Gemeinde	Stimmbe-rechtigte	Abstimmende		Ungültige Stimmen		Gültige Stimmen	davon entfielen auf			
			Anzahl	%	Anzahl	%		"Ja"		"Nein"	
								Anzahl	%	Anzahl	%
433013	Stockstadt am Rhein	4 201	2 763	65,8	149	4,0	2 614	2 060	78,8	554	21,2
433014	Trebur	10 202	7 300	71,6	320	3,4	6 980	5 757	82,5	1 223	17,5
434001	Bad Homburg v. d. Höhe, Stadt	36 246	25 025	69,0	778	4,0	24 247	21 047	86,8	3 200	13,2
434002	Friedrichsdorf, Stadt	17 626	12 918	73,3	474	3,4	12 444	10 748	86,4	1 696	13,6
434003	Glashütten	3 918	3 003	76,6	126	4,0	2 877	2 465	85,7	412	14,3
434004	Grävenwiesbach	3 761	2 607	69,3	119	3,4	2 488	1 977	79,5	511	20,5
434005	Königstein im Taunus, Stadt	10 907	8 222	75,4	284	4,0	7 938	6 922	87,2	1 016	12,8
434006	Kronberg im Taunus, Stadt	12 961	9 868	76,1	339	3,4	9 529	8 416	88,3	1 113	11,7
434007	Neu-Anspach, Stadt	10 709	7 907	73,8	242	4,0	7 665	6 518	85,0	1 147	15,0
434008	Oberursel (Taunus), Stadt	31 282	23 273	74,4	710	3,4	22 563	19 717	87,4	2 846	12,6
434009	Schmitten	6 654	4 784	71,9	186	4,0	4 598	3 797	82,6	801	17,4
434010	Steinbach (Taunus), Stadt	6 659	4 440	66,7	157	3,4	4 283	3 638	84,9	645	15,1
434011	Usingen, Stadt	10 195	6 984	68,5	242	4,0	6 742	5 617	83,3	1 125	16,7
434012	Wehrheim	7 183	5 531	77,0	174	3,4	5 357	4 478	83,6	879	16,4
434013	Weilrod	4 917	3 526	71,7	153	4,0	3 373	2 710	80,3	663	19,7
435001	Bad Orb, Stadt	7 644	4 824	63,1	288	3,4	4 536	3 724	82,1	812	17,9
435002	Bad Soden-Salmünster, Stadt	10 031	6 240	62,2	370	4,0	5 870	4 661	79,4	1 209	20,6
435003	Biebergemünd	6 550	4 860	74,2	268	3,4	4 592	3 699	80,6	893	19,4
435004	Birstein	4 949	3 378	68,3	214	4,0	3 164	2 381	75,3	783	24,7
435005	Brachtal	4 016	2 708	67,4	106	3,4	2 602	2 005	77,1	597	22,9
435006	Bruchköbel, Stadt	15 730	11 283	71,7	454	4,0	10 829	8 806	81,3	2 023	18,7
435007	Erlensee, Stadt	9 833	6 153	62,6	291	3,4	5 862	4 561	77,8	1 301	22,2
435008	Flörsbachtal	1 868	1 350	72,3	80	4,0	1 270	951	74,9	319	25,1
435009	Freigericht	11 183	8 278	74,0	386	3,4	7 892	6 496	82,3	1 396	17,7
435010	Gelnhausen, Barbarossastadt, Kreisst.	16 889	11 729	69,4	468	4,0	11 261	9 492	84,3	1 769	15,7
435011	Großkrotzenburg	5 510	3 882	70,5	171	3,4	3 711	3 089	83,2	622	16,8
435012	Gründau	11 290	7 710	68,3	373	4,0	7 337	5 753	78,4	1 584	21,6
435013	Hammersbach	3 768	2 621	69,6	116	3,4	2 505	2 004	80,0	501	20,0
435014	Hanau, Brüder-Grimm-Stadt	58 075	34 600	59,6	1 727	4,0	32 873	26 769	81,4	6 104	18,6
435015	Hasselroth	5 569	4 131	74,2	179	3,4	3 952	3 140	79,5	812	20,5
435016	Jossgrund	2 758	2 151	78,0	156	4,0	1 995	1 644	82,4	351	17,6
435017	Langenselbold, Stadt	10 613	7 325	69,0	308	3,4	7 017	5 595	79,7	1 422	20,3
435018	Linsengericht	7 739	5 625	72,7	256	4,0	5 369	4 385	81,7	984	18,3
435019	Maintal, Stadt	25 242	16 318	64,6	889	3,4	15 429	12 685	82,2	2 744	17,8
435020	Neuberg	4 213	2 980	70,7	112	4,0	2 868	2 267	79,0	601	21,0
435021	Nidderau, Stadt	15 186	10 891	71,7	527	3,4	10 364	8 497	82,0	1 867	18,0
435022	Niederdorfelden	2 610	1 841	70,5	61	4,0	1 780	1 445	81,2	335	18,8
435023	Rodenbach	8 561	6 050	70,7	208	3,4	5 842	4 757	81,4	1 085	18,6
435024	Ronneburg	2 736	1 997	73,0	73	4,0	1 924	1 518	78,9	406	21,1
435025	Schlüchtern, Stadt	12 143	7 898	65,0	389	3,4	7 509	6 030	80,3	1 479	19,7
435026	Schöneck	8 805	6 400	72,7	265	4,0	6 135	5 112	83,3	1 023	16,7
435027	Sinntal	7 147	4 989	69,8	326	3,4	4 663	3 550	76,1	1 113	23,9
435028	Steinau a. d. Straße, Brüder-Grimm-St.	8 107	5 369	66,2	376	4,0	4 993	3 774	75,6	1 219	24,4
435029	Wächtersbach, Stadt	9 017	5 916	65,6	275	3,4	5 641	4 384	77,7	1 257	22,3
436001	Bad Soden am Taunus, Stadt	15 251	11 328	74,3	417	4,0	10 911	9 624	88,2	1 287	11,8
436002	Eppstein, Stadt	9 557	7 270	76,1	285	3,4	6 985	6 003	85,9	982	14,1
436003	Eschborn, Stadt	14 025	10 083	71,9	400	4,0	9 683	8 228	85,0	1 455	15,0
436004	Flörsheim am Main, Stadt	14 944	10 068	67,4	447	3,4	9 621	7 667	79,7	1 954	20,3
436005	Hattersheim am Main, Stadt	18 339	12 221	66,6	523	4,0	11 698	9 732	83,2	1 966	16,8
436006	Hochheim am Main, Stadt	13 503	9 354	69,3	413	3,4	8 941	7 509	84,0	1 432	16,0
436007	Hofheim am Taunus, Kreisstadt	28 494	21 646	76,0	684	4,0	20 962	18 063	86,2	2 899	13,8
436008	Kelkheim (Taunus), Stadt	20 329	15 139	74,5	540	3,4	14 599	12 580	86,2	2 019	13,8
436009	Kriftel	7 890	5 860	74,3	210	4,0	5 650	4 840	85,7	810	14,3
436010	Liederbach am Taunus	5 849	4 383	74,9	104	3,4	4 279	3 659	85,5	620	14,5
436011	Schwalbach am Taunus, Stadt	10 068	6 927	68,8	243	4,0	6 684	5 674	84,9	1 010	15,1
436012	Sulzbach (Taunus)	6 211	4 616	74,3	164	3,4	4 452	3 788	85,1	664	14,9
437001	Bad König, Stadt	7 103	4 804	67,6	412	4,0	4 392	3 582	81,6	810	18,4
437003	Brensbach	4 029	2 824	70,1	171	3,4	2 653	2 083	78,5	570	21,5
437004	Breuberg, Stadt	4 603	3 221	70,0	187	4,0	3 034	2 465	81,2	569	18,8
437005	Brombachtal	2 699	1 850	68,5	92	3,4	1 758	1 479	84,1	279	15,9
437006	Erbach, Kreisstadt	9 690	5 761	59,5	404	4,0	5 357	4 401	82,2	956	17,8
437007	Fränkisch-Crumbach	2 587	1 839	71,1	85	3,4	1 754	1 413	80,6	341	19,4

### 3. Ergebnisse der Volksabstimmung in Hessen am 28. Oktober 2018 in den Gemeinden

#### 4. Gesetz zur Änderung der Artikel 21 und 109 der Verfassung des Landes Hessen (Aufhebung der Regelungen zur Todesstrafe)

Stat. Kenn- ziffer	Gemeinde	Stimme- berechtigte	Abstimmende		Ungültige Stimmen		Gültige Stimmen	davon entfielen auf				
			Anzahl	Anzahl	%	Anzahl		%	"Ja"		"Nein"	
									Anzahl	%	Anzahl	%
437009	Höchst i. Odw.	6 564	4 362	66,5	210	4,0	4 152	3 338	80,4	814	19,6	
437010	Lützelbach	5 098	3 293	64,6	199	3,4	3 094	2 560	82,7	534	17,3	
437011	Michelstadt, Stadt	11 808	7 741	65,6	446	4,0	7 295	5 881	80,6	1 414	19,4	
437012	Mossautal	1 942	1 362	70,1	105	3,4	1 257	1 012	80,5	245	19,5	
437013	Reichelsheim (Odenwald)	6 426	4 439	69,1	204	4,0	4 235	3 320	78,4	915	21,6	
437016	Oberzent, Stadt	7 860	5 198	66,1	318	3,4	4 880	3 991	81,8	889	18,2	
438001	Dietzenbach, Kreisstadt	18 726	11 914	63,6	605	4,0	11 309	9 437	83,4	1 872	16,6	
438002	Dreieich, Stadt	28 992	20 583	71,0	941	3,4	19 642	16 701	85,0	2 941	15,0	
438003	Egelsbach	8 058	5 753	71,4	203	4,0	5 550	4 672	84,2	878	15,8	
438004	Hainburg	10 550	7 429	70,4	352	3,4	7 077	5 869	82,9	1 208	17,1	
438005	Heusenstamm, Stadt	13 197	9 531	72,2	431	4,0	9 100	7 737	85,0	1 363	15,0	
438006	Langen (Hessen), Stadt	25 022	16 597	66,3	599	3,4	15 998	13 441	84,0	2 557	16,0	
438007	Mainhausen	6 897	4 911	71,2	212	4,0	4 699	3 845	81,8	854	18,2	
438008	Mühlheim am Main, Stadt	18 809	12 718	67,6	551	3,4	12 167	9 958	81,8	2 209	18,2	
438009	Neu-Isenburg, Stadt	23 081	14 811	64,2	589	4,0	14 222	12 025	84,6	2 197	15,4	
438010	Obertshausen, Stadt	16 510	10 892	66,0	517	3,4	10 375	8 507	82,0	1 868	18,0	
438011	Rodgau, Stadt	31 887	22 600	70,9	964	4,0	21 636	17 719	81,9	3 917	18,1	
438012	Rödermark, Stadt	19 211	13 747	71,6	699	3,4	13 048	11 025	84,5	2 023	15,5	
438013	Seligenstadt, Stadt	15 733	11 624	73,9	587	4,0	11 037	9 303	84,3	1 734	15,7	
439001	Aarbergen	4 499	3 058	68,0	123	3,4	2 935	2 394	81,6	541	18,4	
439002	Bad Schwalbach, Kreisstadt	7 738	5 200	67,2	262	4,0	4 938	4 119	83,4	819	16,6	
439003	Eitville am Rhein, Stadt	12 778	9 271	72,6	431	3,4	8 840	7 574	85,7	1 266	14,3	
439004	Geisenheim, Hochschulstadt	8 804	5 927	67,3	270	4,0	5 657	4 745	83,9	912	16,1	
439005	Heidenrod	6 078	4 347	71,5	206	3,4	4 141	3 257	78,7	884	21,3	
439006	Hohenstein	4 855	3 744	77,1	180	4,0	3 564	2 906	81,5	658	18,5	
439007	Hünstetten	8 231	6 366	77,3	255	3,4	6 111	5 102	83,5	1 009	16,5	
439008	Idstein, Hochschulstadt	18 037	13 286	73,7	397	4,0	12 889	10 987	85,2	1 902	14,8	
439009	Kiedrich	3 074	2 278	74,1	138	3,4	2 140	1 879	87,8	261	12,2	
439010	Lorch, Stadt	2 672	1 934	72,4	122	4,0	1 812	1 489	82,2	323	17,8	
439011	Niedernhausen	10 820	8 157	75,4	288	3,4	7 869	6 741	85,7	1 128	14,3	
439012	Oestrich-Winkel, Stadt	8 895	6 491	73,0	265	4,0	6 226	5 226	83,9	1 000	16,1	
439013	Rüdesheim am Rhein, Stadt	6 508	4 228	65,0	188	3,4	4 040	3 258	80,6	782	19,4	
439014	Schlangenberg	4 711	3 552	75,4	155	4,0	3 397	2 869	84,5	528	15,5	
439015	Taunusstein, Stadt	21 532	15 083	70,0	677	3,4	14 406	12 124	84,2	2 282	15,8	
439016	Waldems	4 105	3 104	75,6	132	4,0	2 972	2 492	83,8	480	16,2	
439017	Walluf	4 306	3 297	76,6	134	3,4	3 163	2 707	85,6	456	14,4	
440001	Altenstadt	8 922	5 891	66,0	272	4,0	5 619	4 457	79,3	1 162	20,7	
440002	Bad Nauheim, Stadt	22 356	14 823	66,3	618	3,4	14 205	12 113	85,3	2 092	14,7	
440003	Bad Vilbel, Stadt	23 648	17 322	73,2	627	4,0	16 695	14 496	86,8	2 199	13,2	
440004	Büdingen, Stadt	16 156	10 377	64,2	576	3,4	9 801	7 548	77,0	2 253	23,0	
440005	Butzbach, Friedrich-Ludwig-Weidig-St.	18 856	12 677	67,2	503	4,0	12 174	9 988	82,0	2 186	18,0	
440006	Echzell	4 294	2 873	66,9	147	3,4	2 726	2 256	82,8	470	17,2	
440007	Florstadt, Stadt	6 856	4 709	68,7	271	4,0	4 438	3 558	80,2	880	19,8	
440008	Friedberg (Hessen), Kreisstadt	19 828	13 279	67,0	492	3,4	12 787	10 799	84,5	1 988	15,5	
440009	Gedern, Stadt	5 708	3 509	61,5	203	4,0	3 306	2 536	76,7	770	23,3	
440010	Glauburg	2 485	1 747	70,3	95	3,4	1 652	1 284	77,7	368	22,3	
440011	Hirzenhain	2 173	1 387	63,8	82	4,0	1 305	977	74,9	328	25,1	
440012	Karben, Stadt	16 120	11 478	71,2	429	3,4	11 049	9 301	84,2	1 748	15,8	
440013	Kefenrod	2 164	1 416	65,4	76	4,0	1 340	1 057	78,9	283	21,1	
440014	Limeshain	4 140	2 699	65,2	145	3,4	2 554	1 978	77,4	576	22,6	
440015	Münzenberg, Stadt	4 646	3 439	74,0	148	4,0	3 291	2 658	80,8	633	19,2	
440016	Nidda, Stadt	13 386	8 615	64,4	503	3,4	8 112	6 172	76,1	1 940	23,9	
440017	Niddatal, Stadt	7 225	5 054	70,0	221	4,0	4 833	3 902	80,7	931	19,3	
440018	Ober-Mörlen	4 402	3 136	71,2	106	3,4	3 030	2 533	83,6	497	16,4	
440019	Ortenberg, Stadt	6 999	4 392	62,8	306	4,0	4 086	3 222	78,9	864	21,1	
440020	Ranstadt	3 976	2 745	69,0	121	3,4	2 624	2 082	79,3	542	20,7	
440021	Reichelsheim (Wetterau), Stadt	5 147	3 663	71,2	209	4,0	3 454	2 705	78,3	749	21,7	
440022	Rockenberg	3 363	2 482	73,8	97	3,4	2 385	2 009	84,2	376	15,8	
440023	Rosbach v. d. Höhe, Stadt	8 909	6 756	75,8	319	4,0	6 437	5 391	83,8	1 046	16,2	
440024	Wölfersheim	7 681	5 038	65,6	234	3,4	4 804	3 769	78,5	1 035	21,5	
440025	Wöllstadt	4 807	3 512	73,1	187	4,0	3 325	2 725	82,0	600	18,0	
531001	Allendorf (Lumda), Stadt	3 247	2 476	76,3	171	3,4	2 305	1 874	81,3	431	18,7	



### 3. Ergebnisse der Volksabstimmung in Hessen am 28. Oktober 2018 in den Gemeinden

#### 4. Gesetz zur Änderung der Artikel 21 und 109 der Verfassung des Landes Hessen (Aufhebung der Regelungen zur Todesstrafe)

Stat. Kennziffer	Gemeinde	Stimmbe-rechtigte	Abstimmende		Ungültige Stimmen		Gültige Stimmen	davon entfielen auf			
			Anzahl	Anzahl	%	Anzahl		%	"Ja"		"Nein"
		Anzahl					Anzahl		%	Anzahl	%
531002	Biebertal	8 136	5 928	72,9	314	4,0	5 614	4 697	83,7	917	16,3
531003	Buseck	10 031	7 337	73,1	358	3,4	6 979	5 777	82,8	1 202	17,2
531004	Fernwald	5 143	3 890	75,6	194	4,0	3 696	3 151	85,3	545	14,7
531005	Gießen, Universitätsstadt	60 022	39 367	65,6	1 654	3,4	37 713	32 374	85,8	5 339	14,2
531006	Grünberg, Stadt	10 828	7 338	67,8	421	4,0	6 917	5 408	78,2	1 509	21,8
531007	Heuchelheim	5 783	4 262	73,7	150	3,4	4 112	3 557	86,5	555	13,5
531008	Hungen, Stadt	9 959	6 750	67,8	349	4,0	6 401	5 113	79,9	1 288	20,1
531009	Langgöns	8 991	6 580	73,2	330	3,4	6 250	5 111	81,8	1 139	18,2
531010	Laubach, Stadt	7 511	5 037	67,1	287	4,0	4 750	3 837	80,8	913	19,2
531011	Lich, Stadt	10 558	7 609	72,1	366	3,4	7 243	5 902	81,5	1 341	18,5
531012	Linden, Stadt	9 435	6 411	67,9	229	4,0	6 182	5 229	84,6	953	15,4
531013	Lollar, Stadt	6 818	4 426	64,9	244	3,4	4 182	3 415	81,7	767	18,3
531014	Pohlheim, Stadt	13 449	9 153	68,1	484	4,0	8 669	7 250	83,6	1 419	16,4
531015	Rabenau	4 123	2 987	72,4	190	3,4	2 797	2 190	78,3	607	21,7
531016	Reiskirchen	8 211	5 512	67,1	346	4,0	5 166	4 117	79,7	1 049	20,3
531017	Staufenberg, Stadt	6 442	4 601	71,4	229	3,4	4 372	3 589	82,1	783	17,9
531018	Wettenberg	9 844	7 316	74,3	318	4,0	6 998	5 905	84,4	1 093	15,6
532001	Aßlar, Stadt	9 816	5 732	58,4	294	3,4	5 438	4 393	80,8	1 045	19,2
532002	Bischoffen	2 654	1 766	66,5	96	4,0	1 670	1 291	77,3	379	22,7
532003	Braunfels, Stadt	8 779	5 622	64,0	308	3,4	5 314	4 335	81,6	979	18,4
532004	Breitscheid	3 729	2 280	61,1	162	4,0	2 118	1 674	79,0	444	21,0
532005	Dietzhöhlztal	4 334	2 507	57,8	118	3,4	2 389	1 956	81,9	433	18,1
532006	Dillenburg, Oranienstadt	16 850	9 198	54,6	501	4,0	8 697	6 910	79,5	1 787	20,5
532007	Driedorf	3 830	2 530	66,1	236	3,4	2 294	1 746	76,1	548	23,9
532008	Ehringshausen	6 958	4 221	60,7	201	4,0	4 020	3 156	78,5	864	21,5
532009	Eschenburg	7 709	4 574	59,3	251	3,4	4 323	3 384	78,3	939	21,7
532010	Greifenstein	5 248	3 482	66,3	185	4,0	3 297	2 612	79,2	685	20,8
532011	Haiger, Stadt	13 829	7 968	57,6	491	3,4	7 477	5 965	79,8	1 512	20,2
532012	Herborn, Stadt	15 286	9 274	60,7	386	4,0	8 888	7 350	82,7	1 538	17,3
532013	Hohenahr	3 871	2 721	70,3	149	3,4	2 572	2 053	79,8	519	20,2
532014	Hüttenberg	8 302	6 096	73,4	257	4,0	5 839	4 860	83,2	979	16,8
532015	Lahnau	6 520	4 491	68,9	219	3,4	4 272	3 546	83,0	726	17,0
532016	Leun, Stadt	4 393	2 719	61,9	131	4,0	2 588	1 978	76,4	610	23,6
532017	Mittenaar	3 804	2 455	64,5	160	3,4	2 295	1 793	78,1	502	21,9
532018	Schöffengrund	5 081	3 514	69,2	139	4,0	3 375	2 701	80,0	674	20,0
532019	Siegbach	2 160	1 345	62,3	76	3,4	1 269	984	77,5	285	22,5
532020	Sinn	4 815	2 892	60,1	128	4,0	2 764	2 193	79,3	571	20,7
532021	Solms, Stadt	10 324	6 314	61,2	291	3,4	6 023	4 790	79,5	1 233	20,5
532022	Waldsolms	3 854	2 589	67,2	142	4,0	2 447	1 938	79,2	509	20,8
532023	Wetzlar, Stadt	37 145	21 755	58,6	1 260	3,4	20 495	16 783	81,9	3 712	18,1
533001	Beselich	4 083	2 653	65,0	169	4,0	2 484	1 980	79,7	504	20,3
533002	Brechen	5 129	3 503	68,3	181	3,4	3 322	2 785	83,8	537	16,2
533003	Bad Camberg, Stadt	10 800	7 577	70,2	296	4,0	7 281	6 088	83,6	1 193	16,4
533004	Dornburg	6 183	4 121	66,7	229	3,4	3 892	3 187	81,9	705	18,1
533005	Elbtal	1 820	1 131	62,1	79	4,0	1 052	841	79,9	211	20,1
533006	Elz	5 786	3 848	66,5	205	3,4	3 643	3 066	84,2	577	15,8
533007	Hadamar, Stadt	8 884	5 280	59,4	353	4,0	4 927	3 962	80,4	965	19,6
533008	Hünfelden	7 743	5 397	69,7	268	3,4	5 129	4 179	81,5	950	18,5
533009	Limburg a. d. Lahn, Kreisstadt	24 356	15 032	61,7	863	4,0	14 169	11 884	83,9	2 285	16,1
533010	Löhnberg	3 431	2 273	66,2	133	3,4	2 140	1 717	80,2	423	19,8
533011	Mengerskirchen, Marktflecken	4 413	2 719	61,6	154	4,0	2 565	2 133	83,2	432	16,8
533012	Merenberg, Marktflecken	2 547	1 601	62,9	84	3,4	1 517	1 169	77,1	348	22,9
533013	Runkel, Stadt	7 271	4 896	67,3	264	4,0	4 632	3 728	80,5	904	19,5
533014	Selters (Taunus)	6 218	3 845	61,8	141	3,4	3 704	2 985	80,6	719	19,4
533015	Villmar, Marktflecken	5 441	3 747	68,9	207	4,0	3 540	2 864	80,9	676	19,1
533016	Waldbrunn (Westerwald)	4 263	2 750	64,5	191	3,4	2 559	2 061	80,5	498	19,5
533017	Weilburg, Stadt	9 582	5 959	62,2	410	4,0	5 549	4 521	81,5	1 028	18,5
533018	Weilmünster, Marktflecken	6 853	4 373	63,8	279	3,4	4 094	3 235	79,0	859	21,0
533019	Weinbach	3 558	2 491	70,0	166	4,0	2 325	1 866	80,3	459	19,7
534001	Amöneburg, Stadt	4 157	3 019	72,6	171	3,4	2 848	2 302	80,8	546	19,2
534002	Angelburg	2 631	1 761	66,9	96	4,0	1 665	1 315	79,0	350	21,0
534003	Bad Endbach	6 281	3 777	60,1	223	3,4	3 554	2 770	77,9	784	22,1

### 3. Ergebnisse der Volksabstimmung in Hessen am 28. Oktober 2018 in den Gemeinden

#### 4. Gesetz zur Änderung der Artikel 21 und 109 der Verfassung des Landes Hessen (Aufhebung der Regelungen zur Todesstrafe)

Stat. Kennziffer	Gemeinde	Stimmbe-rechtigte	Abstimmende		Ungültige Stimmen		Gültige Stimmen	davon entfielen auf			
			Anzahl	Anzahl	%	Anzahl		%	"Ja"		"Nein"
		Anzahl					Anzahl		%	Anzahl	%
534004	Biedenkopf, Stadt	9 851	6 461	65,6	317	4,0	6 144	5 080	82,7	1 064	17,3
534005	Breidenbach	4 610	2 904	63,0	184	3,4	2 720	2 223	81,7	497	18,3
534006	Cölbe	5 329	3 936	73,9	175	4,0	3 761	3 175	84,4	586	15,6
534007	Dautphetal	8 739	6 017	68,9	319	3,4	5 698	4 635	81,3	1 063	18,7
534008	Ebsdorfergrund	7 153	5 235	73,2	303	4,0	4 932	3 989	80,9	943	19,1
534009	Fronhausen	3 256	2 419	74,3	135	3,4	2 284	1 859	81,4	425	18,6
534010	Gladenbach, Stadt	9 292	6 022	64,8	339	4,0	5 683	4 593	80,8	1 090	19,2
534011	Kirchhain, Stadt	12 461	8 743	70,2	454	3,4	8 289	6 718	81,0	1 571	19,0
534012	Lahntal	5 343	3 768	70,5	135	4,0	3 633	2 959	81,4	674	18,6
534013	Lohra	4 368	3 149	72,1	170	3,4	2 979	2 262	75,9	717	24,1
534014	Marburg, Universitätsstadt	55 421	39 002	70,4	1 231	4,0	37 771	33 419	88,5	4 352	11,5
534015	Münchhausen	2 709	1 893	69,9	99	3,4	1 794	1 415	78,9	379	21,1
534016	Neustadt (Hessen), Stadt	6 192	3 993	64,5	279	4,0	3 714	2 855	76,9	859	23,1
534017	Rauschenberg, Stadt	3 457	2 387	69,0	120	3,4	2 267	1 830	80,7	437	19,3
534018	Stadtallendorf, Stadt	12 803	7 386	57,7	476	4,0	6 910	5 252	76,0	1 658	24,0
534019	Steffenberg	3 080	1 995	64,8	119	3,4	1 876	1 459	77,8	417	22,2
534020	Weimar (Lahn)	5 611	4 294	76,5	208	4,0	4 086	3 374	82,6	712	17,4
534021	Wetter (Hessen), Stadt	6 918	4 549	65,8	252	3,4	4 297	3 541	82,4	756	17,6
534022	Wohratal	1 792	1 395	77,8	108	4,0	1 287	999	77,6	288	22,4
535001	Alsfield, Stadt	12 273	7 840	63,9	492	3,4	7 348	5 942	80,9	1 406	19,1
535002	Antrifttal	1 574	1 238	78,7	94	4,0	1 144	888	77,6	256	22,4
535003	Feldatal	2 067	1 486	71,9	93	3,4	1 393	1 091	78,3	302	21,7
535004	Freiensteinau	2 567	1 886	73,5	107	4,0	1 779	1 304	73,3	475	26,7
535005	Gemünden (Felda)	2 206	1 498	67,9	81	3,4	1 417	1 067	75,3	350	24,7
535006	Grebenau, Stadt	2 050	1 466	71,5	104	4,0	1 362	1 063	78,0	299	22,0
535007	Grebenhain	3 802	2 655	69,8	165	3,4	2 490	1 899	76,3	591	23,7
535008	Herbstein, Stadt	3 890	2 739	70,4	167	4,0	2 572	2 041	79,4	531	20,6
535009	Homburg (Ohm), Stadt	5 815	3 986	68,5	317	3,4	3 669	2 891	78,8	778	21,2
535010	Kirtoif, Stadt	2 579	1 846	71,6	155	4,0	1 691	1 331	78,7	360	21,3
535011	Lauterbach (Hessen), Kreisstadt	10 128	6 669	65,8	481	3,4	6 188	5 015	81,0	1 173	19,0
535012	Lautertal (Vogelsberg)	1 988	1 485	74,7	116	4,0	1 369	1 076	78,6	293	21,4
535013	Mücke	7 611	5 260	69,1	219	3,4	5 041	3 904	77,4	1 137	22,6
535014	Romrod, Stadt	2 213	1 559	70,4	77	4,0	1 482	1 179	79,6	303	20,4
535015	Schlitz, Stadt	7 496	5 406	72,1	392	3,4	5 014	3 875	77,3	1 139	22,7
535016	Schotten, Stadt	8 424	5 436	64,5	394	4,0	5 042	3 985	79,0	1 057	21,0
535017	Schwalmtal	2 266	1 605	70,8	142	3,4	1 463	1 152	78,7	311	21,3
535018	Ulrichstein, Stadt	2 418	1 706	70,6	170	4,0	1 536	1 167	76,0	369	24,0
535019	Wartenberg	3 206	2 267	70,7	131	3,4	2 136	1 773	83,0	363	17,0
611000	Kassel, documenta-Stadt	139 022	86 404	62,2	4 034	4,0	82 370	71 171	86,4	11 199	13,6
631001	Bad Salzschlirf	2 445	1 461	59,8	100	3,4	1 361	1 105	81,2	256	18,8
631002	Burghaun, Marktgemeinde	5 181	3 764	72,7	202	4,0	3 562	2 901	81,4	661	18,6
631003	Dipperz	2 747	2 053	74,7	105	3,4	1 948	1 518	77,9	430	22,1
631004	Ebersburg	3 586	2 666	74,3	172	4,0	2 494	1 979	79,4	515	20,6
631005	Ehrenberg (Rhön)	2 050	1 607	78,4	116	3,4	1 491	1 186	79,5	305	20,5
631006	Eichenzell	8 782	6 520	74,2	397	4,0	6 123	4 914	80,3	1 209	19,7
631007	Eiterfeld, Marktgemeinde	5 630	4 154	73,8	305	3,4	3 849	2 976	77,3	873	22,7
631008	Flieden	6 875	5 005	72,8	282	4,0	4 723	3 682	78,0	1 041	22,0
631009	Fulda, Stadt	47 439	29 511	62,2	1 648	3,4	27 863	22 559	81,0	5 304	19,0
631010	Gersfeld (Rhön), Stadt	4 364	2 931	67,2	203	4,0	2 728	2 108	77,3	620	22,7
631011	Großenlüder	6 918	5 075	73,4	264	3,4	4 811	3 850	80,0	961	20,0
631012	Hilders, Marktgemeinde	3 733	2 709	72,6	203	4,0	2 506	1 998	79,7	508	20,3
631013	Hoffbieber	4 782	3 767	78,8	228	3,4	3 539	2 833	80,1	706	19,9
631014	Hosenfeld	3 765	2 805	74,5	186	4,0	2 619	1 979	75,6	640	24,4
631015	Hünfeld, Konrad-Zuse-Stadt	12 691	8 730	68,8	551	3,4	8 179	6 664	81,5	1 515	18,5
631016	Kalbach	5 049	3 796	75,2	261	4,0	3 535	2 766	78,2	769	21,8
631017	Künzell	12 977	9 059	69,8	413	3,4	8 646	7 128	82,4	1 518	17,6
631018	Neuhof	8 562	6 041	70,6	397	4,0	5 644	4 324	76,6	1 320	23,4
631019	Nüsttal	2 264	1 726	76,2	142	3,4	1 584	1 237	78,1	347	21,9
631020	Petersberg	12 259	8 938	72,9	467	4,0	8 471	6 940	81,9	1 531	18,1
631021	Poppenhausen (Wasserkuppe)	2 043	1 594	78,0	87	3,4	1 507	1 250	82,9	257	17,1
631022	Rasdorf, Point-Alpha-Gemeinde	1 294	1 070	82,7	83	4,0	987	834	84,5	153	15,5
631023	Tann (Rhön), Stadt	3 535	2 404	68,0	206	3,4	2 198	1 649	75,0	549	25,0

### 3. Ergebnisse der Volksabstimmung in Hessen am 28. Oktober 2018 in den Gemeinden

#### 4. Gesetz zur Änderung der Artikel 21 und 109 der Verfassung des Landes Hessen (Aufhebung der Regelungen zur Todesstrafe)

Stat. Kennziffer	Gemeinde	Stimmbe-rechtigte	Abstimmende		Ungültige Stimmen		Gültige Stimmen	davon entfielen auf			
			Anzahl	Anzahl	%	Anzahl		%	"Ja"		"Nein"
		Anzahl					Anzahl		%	Anzahl	%
632001	Alheim	3 915	2 721	69,5	156	4,0	2 565	1 972	76,9	593	23,1
632002	Bad Hersfeld, Kreisstadt	21 611	12 967	60,0	803	3,4	12 164	9 843	80,9	2 321	19,1
632003	Bebra, Stadt	10 485	6 654	63,5	352	4,0	6 302	5 041	80,0	1 261	20,0
632004	Breitenbach a. Herzberg	1 418	979	69,0	61	3,4	918	732	79,7	186	20,3
632005	Cornberg	1 089	730	67,0	72	4,0	658	502	76,3	156	23,7
632006	Friedewald	1 945	1 414	72,7	123	3,4	1 291	990	76,7	301	23,3
632007	Haunack	2 548	1 806	70,9	130	4,0	1 676	1 264	75,4	412	24,6
632008	Haunetal	2 335	1 756	75,2	107	3,4	1 649	1 296	78,6	353	21,4
632009	Heringen (Werra), Stadt	5 830	3 798	65,1	226	4,0	3 572	2 800	78,4	772	21,6
632010	Hohenroda	2 508	1 726	68,8	99	3,4	1 627	1 277	78,5	350	21,5
632011	Kirchheim	2 828	1 974	69,8	140	4,0	1 834	1 387	75,6	447	24,4
632012	Ludwigsau	4 490	3 175	70,7	180	3,4	2 995	2 305	77,0	690	23,0
632013	Nentershausen	2 197	1 602	72,9	121	4,0	1 481	1 189	80,3	292	19,7
632014	Neuenstein	2 331	1 632	70,0	129	3,4	1 503	1 214	80,8	289	19,2
632015	Niederaula, Marktgemeinde	4 244	2 925	68,9	184	4,0	2 741	2 121	77,4	620	22,6
632016	Philippsthal (Werra), Marktgemeinde	3 404	2 151	63,2	117	3,4	2 034	1 605	78,9	429	21,1
632017	Ronshausen	1 889	1 425	75,4	58	4,0	1 367	1 106	80,9	261	19,1
632018	Rotenburg a. d. Fulda, Stadt	10 583	6 703	63,3	520	3,4	6 183	4 959	80,2	1 224	19,8
632019	Schenkklengsfeld	3 603	2 702	75,0	161	4,0	2 541	1 999	78,7	542	21,3
632020	Wildeck	4 040	2 801	69,3	176	3,4	2 625	2 123	80,9	502	19,1
633001	Ahnatal	6 514	4 904	75,3	238	4,0	4 666	3 930	84,2	736	15,8
633002	Bad Karlshafen, Stadt	2 618	1 638	62,6	71	3,4	1 567	1 288	82,2	279	17,8
633003	Baunatal, Stadt	21 651	14 057	64,9	824	4,0	13 233	11 195	84,6	2 038	15,4
633004	Breuna	2 945	2 143	72,8	134	3,4	2 009	1 685	83,9	324	16,1
633005	Calden	5 935	4 305	72,5	172	4,0	4 133	3 378	81,7	755	18,3
633006	Bad Emstal	4 855	3 044	62,7	136	3,4	2 908	2 409	82,8	499	17,2
633007	Espenau	4 074	3 022	74,2	146	4,0	2 876	2 330	81,0	546	19,0
633008	Fuldabrück	7 218	5 249	72,7	265	3,4	4 984	4 176	83,8	808	16,2
633009	Fulda	9 677	6 557	67,8	377	4,0	6 180	5 140	83,2	1 040	16,8
633010	Grebenstein, Stadt	4 628	3 213	69,4	160	3,4	3 053	2 544	83,3	509	16,7
633011	Habichtswald	4 156	3 048	73,3	205	4,0	2 843	2 447	86,1	396	13,9
633012	Helsa	4 534	2 881	63,5	166	3,4	2 715	2 232	82,2	483	17,8
633013	Hofgeismar, Stadt	11 794	7 202	61,1	403	4,0	6 799	5 660	83,2	1 139	16,8
633014	Immenhausen, Stadt	5 646	3 879	68,7	256	3,4	3 623	2 999	82,8	624	17,2
633015	Kaufungen	10 269	7 147	69,6	438	4,0	6 709	5 709	85,1	1 000	14,9
633016	Liebenau, Stadt	2 557	1 868	73,1	117	3,4	1 751	1 438	82,1	313	17,9
633017	Lohfelden	10 491	6 880	65,6	341	4,0	6 539	5 440	83,2	1 099	16,8
633018	Naumburg, Stadt	4 186	2 886	68,9	160	3,4	2 726	2 266	83,1	460	16,9
633019	Nieste	1 555	1 101	70,8	55	4,0	1 046	880	84,1	166	15,9
633020	Niestetal	8 628	5 568	64,5	307	3,4	5 261	4 350	82,7	911	17,3
633021	Oberweser	2 596	1 858	71,6	80	4,0	1 778	1 468	82,6	310	17,4
633022	Reinhardshagen	3 635	2 391	65,8	128	3,4	2 263	1 861	82,2	402	17,8
633023	Schauenburg	8 356	6 136	73,4	333	4,0	5 803	4 809	82,9	994	17,1
633024	Söhrewald	3 886	2 754	70,9	124	3,4	2 630	2 187	83,2	443	16,8
633025	Trendelburg, Stadt	4 170	2 821	67,6	200	4,0	2 621	2 144	81,8	477	18,2
633026	Vellmar, Stadt	14 223	9 731	68,4	429	3,4	9 302	7 855	84,4	1 447	15,6
633027	Wahlburg	1 685	1 148	68,1	47	4,0	1 101	931	84,6	170	15,4
633028	Wolfhagen, Stadt	10 049	6 567	65,3	357	3,4	6 210	5 051	81,3	1 159	18,7
633029	Zierenberg, Stadt	5 318	3 779	71,1	181	4,0	3 598	2 945	81,9	653	18,1
634001	Borken (Hessen), Stadt	9 941	6 570	66,1	343	3,4	6 227	4 897	78,6	1 330	21,4
634002	Edermünde	5 891	4 229	71,8	183	4,0	4 046	3 426	84,7	620	15,3
634003	Felsberg, Stadt	8 345	5 849	70,1	333	3,4	5 516	4 469	81,0	1 047	19,0
634004	Frielendorf	6 002	4 062	67,7	223	4,0	3 839	2 992	77,9	847	22,1
634005	Fritzlar, Dom- und Kaiserstadt	11 400	7 575	66,4	388	3,4	7 187	5 893	82,0	1 294	18,0
634006	Gilsberg	2 467	1 985	80,5	188	4,0	1 797	1 344	74,8	453	25,2
634007	Gudensberg, Stadt	7 319	5 127	70,1	266	3,4	4 861	3 924	80,7	937	19,3
634008	Guxhagen	4 246	3 223	75,9	124	4,0	3 099	2 597	83,8	502	16,2
634009	Homberg (Efze), Reformationsst., Kreisst.	10 649	6 872	64,5	448	3,4	6 424	5 157	80,3	1 267	19,7
634010	Jesberg	1 915	1 349	70,4	111	4,0	1 238	976	78,8	262	21,2
634011	Knüllwald	3 573	2 584	72,3	127	3,4	2 457	1 883	76,6	574	23,4
634012	Körle	2 406	1 793	74,5	89	4,0	1 704	1 419	83,3	285	16,7
634013	Malsfeld	3 125	2 263	72,4	131	3,4	2 132	1 700	79,7	432	20,3

### 3. Ergebnisse der Volksabstimmung in Hessen am 28. Oktober 2018 in den Gemeinden

#### 4. Gesetz zur Änderung der Artikel 21 und 109 der Verfassung des Landes Hessen (Aufhebung der Regelungen zur Todesstrafe)

Stat. Kenn- ziffer	Gemeinde	Stimme- berechtigte	Abstimmende		Ungültige Stimmen		Gültige Stimmen	davon entfielen auf			
			Anzahl	Anzahl	%	Anzahl		%	"Ja"		"Nein"
		Anzahl					Anzahl		%	Anzahl	%
634014	Melsungen, Stadt	10 458	7 596	72,6	493	4,0	7 103	6 003	84,5	1 100	15,5
634015	Morschen	2 685	1 918	71,4	99	3,4	1 819	1 484	81,6	335	18,4
634016	Neuental	2 541	1 817	71,5	96	4,0	1 721	1 366	79,4	355	20,6
634017	Neukirchen, Stadt	5 688	3 645	64,1	215	3,4	3 430	2 668	77,8	762	22,2
634018	Niederstein, Stadt	4 308	3 197	74,2	181	4,0	3 016	2 502	83,0	514	17,0
634019	Oberaula	2 597	1 756	67,6	98	3,4	1 658	1 302	78,5	356	21,5
634020	Ottrau	1 830	1 381	75,5	93	4,0	1 288	952	73,9	336	26,1
634021	Schrecksbach	2 512	1 833	73,0	116	3,4	1 717	1 305	76,0	412	24,0
634022	Schwalmsstadt, Konfirmationsstadt	13 789	8 649	62,7	473	4,0	8 176	6 534	79,9	1 642	20,1
634023	Schwarzenborn, Stadt	802	557	69,5	53	3,4	504	388	77,0	116	23,0
634024	Spangenberg, Liebenbachstadt	4 761	3 202	67,3	280	4,0	2 922	2 342	80,2	580	19,8
634025	Wabern	5 868	4 016	68,4	253	3,4	3 763	2 994	79,6	769	20,4
634026	Willingshausen	3 960	2 761	69,7	133	4,0	2 628	2 025	77,1	603	22,9
634027	Bad Zwesten	3 054	2 075	67,9	97	3,4	1 978	1 575	79,6	403	20,4
635001	Allendorf (Eder)	4 104	2 478	60,4	105	4,0	2 373	1 951	82,2	422	17,8
635002	Bad Arolsen, Stadt	12 191	7 654	62,8	495	3,4	7 159	6 079	84,9	1 080	15,1
635003	Bad Wildungen, Stadt	13 308	7 676	57,7	534	4,0	7 142	5 910	82,7	1 232	17,3
635004	Battenberg (Eder), Stadt	4 166	2 683	64,4	119	3,4	2 564	2 083	81,2	481	18,8
635005	Bromskirchen	1 422	867	61,0	66	4,0	801	656	81,9	145	18,1
635006	Burgwald	3 943	2 813	71,3	132	3,4	2 681	2 240	83,6	441	16,4
635007	Diemelsee	3 787	2 756	72,8	185	4,0	2 571	2 117	82,3	454	17,7
635008	Diemelstadt, Stadt	4 029	2 597	64,5	234	3,4	2 363	1 936	81,9	427	18,1
635009	Edertal	5 111	3 839	75,1	219	4,0	3 620	3 035	83,8	585	16,2
635010	Frankenau, Stadt	2 415	1 607	66,5	124	3,4	1 483	1 227	82,7	256	17,3
635011	Frankenberg (Eder), Philipp-Soldan-Stadt	13 904	8 543	61,4	467	4,0	8 076	6 688	82,8	1 388	17,2
635012	Gemünden (Wohra), Stadt	2 938	1 786	60,8	107	3,4	1 679	1 363	81,2	316	18,8
635013	Haina (Kloster)	2 851	1 824	64,0	111	4,0	1 713	1 381	80,6	332	19,4
635014	Hatzfeld (Eder), Stadt	2 390	1 733	72,5	94	3,4	1 639	1 367	83,4	272	16,6
635015	Korbach, Hansestadt, Kreisstadt	17 630	10 313	58,5	565	4,0	9 748	8 151	83,6	1 597	16,4
635016	Lichtenfels, Stadt	3 241	2 186	67,4	146	3,4	2 040	1 639	80,3	401	19,7
635017	Rosenthal, Stadt	1 711	1 185	69,3	83	4,0	1 102	880	79,9	222	20,1
635018	Twistetal	3 476	2 486	71,5	147	3,4	2 339	1 896	81,1	443	18,9
635019	Vöhl	4 578	3 156	68,9	189	4,0	2 967	2 416	81,4	551	18,6
635020	Volkmarsen, Stadt	5 277	3 397	64,4	197	3,4	3 200	2 577	80,5	623	19,5
635021	Waldeck, Stadt	5 594	4 012	71,7	251	4,0	3 761	3 075	81,8	686	18,2
635022	Willingen (Upland)	4 607	3 008	65,3	218	3,4	2 790	2 406	86,2	384	13,8
636001	Bad Sooden-Allendorf, Stadt	6 508	4 218	64,8	223	4,0	3 995	3 309	82,8	686	17,2
636002	Berkatal	1 251	918	73,4	38	3,4	880	737	83,8	143	16,3
636003	Eschwege, Kreisstadt	15 535	9 298	59,9	466	4,0	8 832	7 366	83,4	1 466	16,6
636004	Großalmerode, Stadt	5 298	3 297	62,2	189	3,4	3 108	2 487	80,0	621	20,0
636005	Herleshausen	2 280	1 527	67,0	104	4,0	1 423	1 132	79,6	291	20,4
636006	Hessisch Lichtenau, Stadt	9 359	5 840	62,4	344	3,4	5 496	4 534	82,5	962	17,5
636007	Meinhard	3 874	2 861	73,9	125	4,0	2 736	2 242	81,9	494	18,1
636008	Meißner	2 536	1 900	74,9	129	3,4	1 771	1 479	83,5	292	16,5
636009	Neu-Eichenberg	1 507	1 038	68,9	65	4,0	973	824	84,7	149	15,3
636010	Ringgau	2 450	1 812	74,0	149	3,4	1 663	1 304	78,4	359	21,6
636011	Sontra, Stadt	6 005	3 920	65,3	252	4,0	3 668	2 927	79,8	741	20,2
636012	Waldkappel, Stadt	3 555	2 526	71,1	131	3,4	2 395	1 879	78,5	516	21,5
636013	Wanfried, Stadt	3 427	2 308	67,3	159	4,0	2 149	1 830	85,2	319	14,8
636014	Wehretal	4 116	3 096	75,2	174	3,4	2 922	2 407	82,4	515	17,6
636015	Weißborn	816	616	75,5	42	4,0	574	431	75,1	143	24,9
636016	Witzenhausen, Stadt	12 118	8 149	67,2	364	3,4	7 785	6 622	85,1	1 163	14,9

### 3. Ergebnisse der Volksabstimmung in Hessen am 28. Oktober 2018 in den Gemeinden

#### 5. Gesetz zur Ergänzung der Verfassung des Landes Hessen (Artikel 26a Aufnahme eines Staatszielbegriffs)

Stat. Kennziffer	Gemeinde	Stimmbe-rechtigte	Abstimmende		Ungültige Stimmen		Gültige Stimmen	davon entfielen auf			
			Anzahl	Anzahl	%	Anzahl		%	"Ja"		"Nein"
		Anzahl					%		Anzahl	%	Anzahl
	Land Hessen	4 372 788	2 938 760	67,2	189 492	6,4	2 749 268	2 330 561	84,8	418 707	15,2
411000	Darmstadt, Wissenschaftsstadt	105 402	74 352	70,5	3 686	5,0	70 666	60 891	86,2	9 775	13,8
412000	Frankfurt am Main, Stadt	418 703	270 501	64,6	15 295	5,7	255 206	218 814	85,7	36 392	14,3
413000	Offenbach am Main, Stadt	66 776	38 981	58,4	2 571	5,0	36 410	30 490	83,7	5 920	16,3
414000	Wiesbaden, Landeshauptstadt	186 051	121 292	65,2	8 184	5,7	113 108	96 524	85,3	16 584	14,7
431001	Abtsteinach	1 927	1 292	67,0	86	5,0	1 206	1 040	86,2	166	13,8
431002	Bensheim, Stadt	29 809	20 869	70,0	1 262	5,7	19 607	17 065	87,0	2 542	13,0
431003	Biblis	6 810	4 434	65,1	300	5,0	4 134	3 447	83,4	687	16,6
431004	Birkenau	7 390	4 751	64,3	304	5,7	4 447	3 807	85,6	640	14,4
431005	Bürstadt, Stadt	11 820	7 862	66,5	533	5,0	7 329	6 149	83,9	1 180	16,1
431006	Einhausen	4 898	3 576	73,0	237	5,7	3 339	2 901	86,9	438	13,1
431007	Fürth	7 872	5 208	66,2	404	5,0	4 804	4 118	85,7	686	14,3
431008	Gorxheimertal	2 998	1 783	59,5	115	5,7	1 668	1 443	86,5	225	13,5
431009	Grasellenbach	2 865	1 882	65,7	182	5,0	1 700	1 390	81,8	310	18,2
431010	Groß-Rohrheim	2 795	1 899	67,9	128	5,7	1 771	1 507	85,1	264	14,9
431011	Heppenheim (Bergstraße), Kreisstadt	18 791	12 654	67,3	832	5,0	11 822	10 060	85,1	1 762	14,9
431012	Hirschhorn (Neckar), Stadt	2 594	1 622	62,5	88	5,7	1 534	1 292	84,2	242	15,8
431013	Lampertheim, Stadt	23 935	14 374	60,1	952	5,0	13 422	11 563	86,1	1 859	13,9
431014	Lautertal (Odenwald)	5 629	4 008	71,2	245	5,7	3 763	3 188	84,7	575	15,3
431015	Lindenfels, Stadt	3 858	2 612	67,7	188	5,0	2 424	2 024	83,5	400	16,5
431016	Lorsch, Karolingerstadt	10 218	7 187	70,3	506	5,7	6 681	5 862	87,7	819	12,3
431017	Mörlenbach	7 683	5 101	66,4	359	5,0	4 742	3 992	84,2	750	15,8
431018	Neckarsteinach, Stadt	2 818	1 768	62,7	118	5,7	1 650	1 457	88,3	193	11,7
431019	Rimbach	6 540	4 523	69,2	313	5,0	4 210	3 602	85,6	608	14,4
431020	Viernheim, Stadt	22 675	12 967	57,2	890	5,7	12 077	10 409	86,2	1 668	13,8
431021	Wald-Michelbach	7 842	4 882	62,3	334	5,0	4 548	3 751	82,5	797	17,5
431022	Zwingenberg, Stadt	5 379	4 093	76,1	191	5,7	3 902	3 408	87,3	494	12,7
432001	Alsbach-Hähnlein	6 866	4 937	71,9	253	5,0	4 684	3 989	85,2	695	14,8
432002	Babenhausen, Stadt	11 543	7 889	68,3	521	5,7	7 368	6 205	84,2	1 163	15,8
432003	Bickenbach	4 295	3 061	71,3	135	5,0	2 926	2 526	86,3	400	13,7
432004	Dieburg, Stadt	11 298	8 279	73,3	482	5,7	7 797	6 811	87,4	986	12,6
432005	Eppertshausen	4 491	3 189	71,0	201	5,0	2 988	2 566	85,9	422	14,1
432006	Erzhausen	5 711	4 036	70,7	229	5,7	3 807	3 206	84,2	601	15,8
432007	Fischbachtal	2 119	1 652	78,0	119	5,0	1 533	1 241	81,0	292	19,0
432008	Griesheim, Stadt	18 388	12 769	69,4	741	5,7	12 028	10 306	85,7	1 722	14,3
432009	Groß-Bieberau, Stadt	3 493	2 399	68,7	188	5,0	2 211	1 876	84,8	335	15,2
432010	Groß-Umstadt, Stadt	15 648	11 224	71,7	801	5,7	10 423	8 975	86,1	1 448	13,9
432011	Groß-Zimmern	9 916	6 509	65,6	527	5,0	5 982	5 042	84,3	940	15,7
432012	Messel	3 001	2 318	77,2	205	5,7	2 113	1 787	84,6	326	15,4
432013	Modautal	3 906	2 844	72,8	210	5,0	2 634	2 208	83,8	426	16,2
432014	Mühlthal	10 506	7 988	76,0	461	5,7	7 527	6 421	85,3	1 106	14,7
432015	Münster (Hessen)	10 470	7 270	69,4	425	5,0	6 845	5 774	84,4	1 071	15,6
432016	Ober-Ramstadt, Stadt	10 877	7 503	69,0	496	5,7	7 007	5 973	85,2	1 034	14,8
432017	Otzberg	5 059	3 838	75,9	220	5,0	3 618	3 109	85,9	509	14,1
432018	Pfungstadt, Stadt	17 676	11 538	65,3	747	5,7	10 791	8 948	82,9	1 843	17,1
432019	Reinheim, Stadt	12 646	8 844	69,9	494	5,0	8 350	6 944	83,2	1 406	16,8
432020	Roßdorf	9 170	6 877	75,0	398	5,7	6 479	5 583	86,2	896	13,8
432021	Schaafheim	6 881	4 749	69,0	365	5,0	4 384	3 667	83,6	717	16,4
432022	Seeheim-Jugenheim	12 070	8 978	74,4	583	5,7	8 395	7 408	88,2	987	11,8
432023	Weiterstadt, Stadt	17 538	11 719	66,8	621	5,0	11 098	9 295	83,8	1 803	16,2
433001	Biebesheim am Rhein	4 630	2 983	64,4	227	5,7	2 756	2 270	82,4	486	17,6
433002	Bischofsheim	8 585	5 781	67,3	366	5,0	5 415	4 606	85,1	809	14,9
433003	Büttelborn	10 411	7 528	72,3	412	5,7	7 116	6 138	86,3	978	13,7
433004	Gernsheim, Schöffersstadt	7 486	5 033	67,2	265	5,0	4 768	4 005	84,0	763	16,0
433005	Ginsheim-Gustavsburg, Stadt	11 103	7 315	65,9	534	5,7	6 781	5 762	85,0	1 019	15,0
433006	Groß-Gerau, Stadt	16 476	11 252	68,3	738	5,0	10 514	8 931	84,9	1 583	15,1
433007	Kelsterbach, Stadt	8 850	5 511	62,3	373	5,7	5 138	4 278	83,3	860	16,7
433008	Mörfelden-Walldorf, Stadt	21 694	14 230	65,6	826	5,0	13 404	11 478	85,6	1 926	14,4
433009	Nauheim	7 485	5 358	71,6	261	5,7	5 097	4 359	85,5	738	14,5
433010	Raunheim, Stadt	8 479	4 620	54,5	369	5,0	4 251	3 488	82,1	763	17,9
433011	Riedstadt, Stadt	16 758	11 720	69,9	622	5,7	11 098	9 390	84,6	1 708	15,4
433012	Rüsselsheim am Main, Stadt	37 765	22 483	59,5	1 402	5,0	21 081	17 754	84,2	3 327	15,8

### 3. Ergebnisse der Volksabstimmung in Hessen am 28. Oktober 2018 in den Gemeinden

#### 5. Gesetz zur Ergänzung der Verfassung des Landes Hessen (Artikel 26a Aufnahme eines Staatszielbegriffs)

Stat. Kennziffer	Gemeinde	Stimmbe-rechtigte	Abstimmende		Ungültige Stimmen		Gültige Stimmen	davon entfielen auf				
			Anzahl	Anzahl	%	Anzahl		%	"Ja"		"Nein"	
									Anzahl	%	Anzahl	%
433013	Stockstadt am Rhein	4 201	2 763	65,8	197	5,7	2 566	2 166	84,4	400	15,6	
433014	Trebur	10 202	7 300	71,6	429	5,0	6 871	5 902	85,9	969	14,1	
434001	Bad Homburg v. d. Höhe, Stadt	36 246	25 025	69,0	1 080	5,7	23 945	20 734	86,6	3 211	13,4	
434002	Friedrichsdorf, Stadt	17 626	12 918	73,3	657	5,0	12 261	10 675	87,1	1 586	12,9	
434003	Glashütten	3 918	3 003	76,6	174	5,7	2 829	2 421	85,6	408	14,4	
434004	Grävenwiesbach	3 761	2 607	69,3	158	5,0	2 449	2 030	82,9	419	17,1	
434005	Königstein im Taunus, Stadt	10 907	8 222	75,4	399	5,7	7 823	6 687	85,5	1 136	14,5	
434006	Kronberg im Taunus, Stadt	12 961	9 868	76,1	458	5,0	9 410	8 239	87,6	1 171	12,4	
434007	Neu-Anspach, Stadt	10 709	7 907	73,8	346	5,7	7 561	6 491	85,8	1 070	14,2	
434008	Oberursel (Taunus), Stadt	31 282	23 273	74,4	1 051	5,0	22 222	19 275	86,7	2 947	13,3	
434009	Schmitten	6 654	4 784	71,9	257	5,7	4 527	3 881	85,7	646	14,3	
434010	Steinbach (Taunus), Stadt	6 659	4 440	66,7	212	5,0	4 228	3 651	86,4	577	13,6	
434011	Usingen, Stadt	10 195	6 984	68,5	342	5,7	6 642	5 647	85,0	995	15,0	
434012	Wehrheim	7 183	5 531	77,0	274	5,0	5 257	4 426	84,2	831	15,8	
434013	Weilrod	4 917	3 526	71,7	196	5,7	3 330	2 745	82,4	585	17,6	
435001	Bad Orb, Stadt	7 644	4 824	63,1	369	5,0	4 455	3 761	84,4	694	15,6	
435002	Bad Soden-Salmünster, Stadt	10 031	6 240	62,2	477	5,7	5 763	4 759	82,6	1 004	17,4	
435003	Biebergemünd	6 550	4 860	74,2	341	5,0	4 519	3 790	83,9	729	16,1	
435004	Birstein	4 949	3 378	68,3	295	5,7	3 083	2 482	80,5	601	19,5	
435005	Brachtal	4 016	2 708	67,4	153	5,0	2 555	2 102	82,3	453	17,7	
435006	Bruchköbel, Stadt	15 730	11 283	71,7	630	5,7	10 653	8 888	83,4	1 765	16,6	
435007	Erlensee, Stadt	9 833	6 153	62,6	401	5,0	5 752	4 643	80,7	1 109	19,3	
435008	Flörsbachtal	1 868	1 350	72,3	105	5,7	1 245	1 004	80,6	241	19,4	
435009	Freigericht	11 183	8 278	74,0	513	5,0	7 765	6 560	84,5	1 205	15,5	
435010	Gelnhausen, Barbarossastadt, Kreisst.	16 889	11 729	69,4	639	5,7	11 090	9 452	85,2	1 638	14,8	
435011	Großkrotzenburg	5 510	3 882	70,5	235	5,0	3 647	3 108	85,2	539	14,8	
435012	Gründau	11 290	7 710	68,3	483	5,7	7 227	5 962	82,5	1 265	17,5	
435013	Hammersbach	3 768	2 621	69,6	160	5,0	2 461	2 059	83,7	402	16,3	
435014	Hanau, Brüder-Grimm-Stadt	58 075	34 600	59,6	2 257	5,7	32 343	26 938	83,3	5 405	16,7	
435015	Hasselroth	5 569	4 131	74,2	241	5,0	3 890	3 172	81,5	718	18,5	
435016	Jossgrund	2 758	2 151	78,0	196	5,7	1 955	1 685	86,2	270	13,8	
435017	Langenselbold, Stadt	10 613	7 325	69,0	460	5,0	6 865	5 718	83,3	1 147	16,7	
435018	Linsengericht	7 739	5 625	72,7	312	5,7	5 313	4 454	83,8	859	16,2	
435019	Maintal, Stadt	25 242	16 318	64,6	1 146	5,0	15 172	12 832	84,6	2 340	15,4	
435020	Neuberg	4 213	2 980	70,7	147	5,7	2 833	2 348	82,9	485	17,1	
435021	Nidderau, Stadt	15 186	10 891	71,7	704	5,0	10 187	8 571	84,1	1 616	15,9	
435022	Niederdorfelden	2 610	1 841	70,5	80	5,7	1 761	1 474	83,7	287	16,3	
435023	Rodenbach	8 561	6 050	70,7	318	5,0	5 732	4 813	84,0	919	16,0	
435024	Ronneburg	2 736	1 997	73,0	107	5,7	1 890	1 548	81,9	342	18,1	
435025	Schlüchtern, Stadt	12 143	7 898	65,0	534	5,0	7 364	6 105	82,9	1 259	17,1	
435026	Schöneck	8 805	6 400	72,7	375	5,7	6 025	5 112	84,8	913	15,2	
435027	Sinntal	7 147	4 989	69,8	405	5,0	4 584	3 601	78,6	983	21,4	
435028	Steinau a. d. Straße, Brüder-Grimm-St.	8 107	5 369	66,2	489	5,7	4 880	3 817	78,2	1 063	21,8	
435029	Wächtersbach, Stadt	9 017	5 916	65,6	389	5,0	5 527	4 478	81,0	1 049	19,0	
436001	Bad Soden am Taunus, Stadt	15 251	11 328	74,3	551	5,7	10 777	9 408	87,3	1 369	12,7	
436002	Eppstein, Stadt	9 557	7 270	76,1	368	5,0	6 902	5 975	86,6	927	13,4	
436003	Eschborn, Stadt	14 025	10 083	71,9	571	5,7	9 512	8 073	84,9	1 439	15,1	
436004	Flörsheim am Main, Stadt	14 944	10 068	67,4	620	5,0	9 448	7 836	82,9	1 612	17,1	
436005	Hattersheim am Main, Stadt	18 339	12 221	66,6	663	5,7	11 558	9 868	85,4	1 690	14,6	
436006	Hochheim am Main, Stadt	13 503	9 354	69,3	529	5,0	8 825	7 628	86,4	1 197	13,6	
436007	Hofheim am Taunus, Kreisstadt	28 494	21 646	76,0	966	5,7	20 680	17 964	86,9	2 716	13,1	
436008	Kelkheim (Taunus), Stadt	20 329	15 139	74,5	712	5,0	14 427	12 518	86,8	1 909	13,2	
436009	Kriftel	7 890	5 860	74,3	268	5,7	5 592	4 879	87,2	713	12,8	
436010	Liederbach am Taunus	5 849	4 383	74,9	166	5,0	4 217	3 642	86,4	575	13,6	
436011	Schwalbach am Taunus, Stadt	10 068	6 927	68,8	350	5,7	6 577	5 629	85,6	948	14,4	
436012	Sulzbach (Taunus)	6 211	4 616	74,3	212	5,0	4 404	3 858	87,6	546	12,4	
437001	Bad König, Stadt	7 103	4 804	67,6	498	5,7	4 306	3 615	84,0	691	16,0	
437003	Brensbach	4 029	2 824	70,1	218	5,0	2 606	2 145	82,3	461	17,7	
437004	Breuberg, Stadt	4 603	3 221	70,0	239	5,7	2 982	2 474	83,0	508	17,0	
437005	Brombachtal	2 699	1 850	68,5	116	5,0	1 734	1 463	84,4	271	15,6	
437006	Erbach, Kreisstadt	9 690	5 761	59,5	527	5,7	5 234	4 372	83,5	862	16,5	
437007	Fränkisch-Crumbach	2 587	1 839	71,1	122	5,0	1 717	1 419	82,6	298	17,4	

### 3. Ergebnisse der Volksabstimmung in Hessen am 28. Oktober 2018 in den Gemeinden

#### 5. Gesetz zur Ergänzung der Verfassung des Landes Hessen (Artikel 26a Aufnahme eines Staatszielbegriffs)

Stat. Kennziffer	Gemeinde	Stimmbe-rechtigte	Abstimmende		Ungültige Stimmen		Gültige Stimmen	davon entfielen auf				
			Anzahl	Anzahl	%	Anzahl		%	"Ja"		"Nein"	
									Anzahl	%	Anzahl	%
437009	Höchst i. Odw.	6 564	4 362	66,5	292	5,7	4 070	3 385	83,2	685	16,8	
437010	Lützelbach	5 098	3 293	64,6	257	5,0	3 036	2 609	85,9	427	14,1	
437011	Michelstadt, Stadt	11 808	7 741	65,6	589	5,7	7 152	5 894	82,4	1 258	17,6	
437012	Mossautal	1 942	1 362	70,1	132	5,0	1 230	1 011	82,2	219	17,8	
437013	Reichelsheim (Odenwald)	6 426	4 439	69,1	277	5,7	4 162	3 357	80,7	805	19,3	
437016	Oberzent, Stadt	7 860	5 198	66,1	399	5,0	4 799	3 956	82,4	843	17,6	
438001	Dietzenbach, Kreisstadt	18 726	11 914	63,6	766	5,7	11 148	9 537	85,5	1 611	14,5	
438002	Dreieich, Stadt	28 992	20 583	71,0	1 186	5,0	19 397	16 814	86,7	2 583	13,3	
438003	Egelsbach	8 058	5 753	71,4	294	5,7	5 459	4 667	85,5	792	14,5	
438004	Hainburg	10 550	7 429	70,4	451	5,0	6 978	6 006	86,1	972	13,9	
438005	Heusenstamm, Stadt	13 197	9 531	72,2	561	5,7	8 970	7 748	86,4	1 222	13,6	
438006	Langen (Hessen), Stadt	25 022	16 597	66,3	828	5,0	15 769	13 453	85,3	2 316	14,7	
438007	Mainhausen	6 897	4 911	71,2	288	5,7	4 623	3 892	84,2	731	15,8	
438008	Mühlheim am Main, Stadt	18 809	12 718	67,6	734	5,0	11 984	10 139	84,6	1 845	15,4	
438009	Neu-Isenburg, Stadt	23 081	14 811	64,2	820	5,7	13 991	12 057	86,2	1 934	13,8	
438010	Obertshausen, Stadt	16 510	10 892	66,0	619	5,0	10 273	8 699	84,7	1 574	15,3	
438011	Rodgau, Stadt	31 887	22 600	70,9	1 273	5,7	21 327	17 993	84,4	3 334	15,6	
438012	Rödermark, Stadt	19 211	13 747	71,6	883	5,0	12 864	11 160	86,8	1 704	13,2	
438013	Seligenstadt, Stadt	15 733	11 624	73,9	788	5,7	10 836	9 391	86,7	1 445	13,3	
439001	Aarbergen	4 499	3 058	68,0	173	5,0	2 885	2 444	84,7	441	15,3	
439002	Bad Schwalbach, Kreisstadt	7 738	5 200	67,2	361	5,7	4 839	4 099	84,7	740	15,3	
439003	Eitville am Rhein, Stadt	12 778	9 271	72,6	570	5,0	8 701	7 601	87,4	1 100	12,6	
439004	Geisenheim, Hochschulstadt	8 804	5 927	67,3	348	5,7	5 579	4 783	85,7	796	14,3	
439005	Heidenrod	6 078	4 347	71,5	268	5,0	4 079	3 288	80,6	791	19,4	
439006	Hohenstein	4 855	3 744	77,1	243	5,7	3 501	3 024	86,4	477	13,6	
439007	Hünstetten	8 231	6 366	77,3	366	5,0	6 000	5 101	85,0	899	15,0	
439008	Idstein, Hochschulstadt	18 037	13 286	73,7	565	5,7	12 721	10 966	86,2	1 755	13,8	
439009	Kiedrich	3 074	2 278	74,1	165	5,0	2 113	1 894	89,6	219	10,4	
439010	Lorch, Stadt	2 672	1 934	72,4	147	5,7	1 787	1 521	85,1	266	14,9	
439011	Niedernhausen	10 820	8 157	75,4	414	5,0	7 743	6 708	86,6	1 035	13,4	
439012	Oestrich-Winkel, Stadt	8 895	6 491	73,0	360	5,7	6 131	5 267	85,9	864	14,1	
439013	Rüdesheim am Rhein, Stadt	6 508	4 228	65,0	252	5,0	3 976	3 338	84,0	638	16,0	
439014	Schlangenbad	4 711	3 552	75,4	190	5,7	3 362	2 847	84,7	515	15,3	
439015	Taunusstein, Stadt	21 532	15 083	70,0	881	5,0	14 202	12 058	84,9	2 144	15,1	
439016	Waldems	4 105	3 104	75,6	169	5,7	2 935	2 497	85,1	438	14,9	
439017	Walluf	4 306	3 297	76,6	167	5,0	3 130	2 717	86,8	413	13,2	
440001	Altenstadt	8 922	5 891	66,0	356	5,7	5 535	4 567	82,5	968	17,5	
440002	Bad Nauheim, Stadt	22 356	14 823	66,3	834	5,0	13 989	12 022	85,9	1 967	14,1	
440003	Bad Vilbel, Stadt	23 648	17 322	73,2	915	5,7	16 407	14 293	87,1	2 114	12,9	
440004	Büdingen, Stadt	16 156	10 377	64,2	746	5,0	9 631	7 763	80,6	1 868	19,4	
440005	Butzbach, Friedrich-Ludwig-Weidig-St.	18 856	12 677	67,2	669	5,7	12 008	10 176	84,7	1 832	15,3	
440006	Echzell	4 294	2 873	66,9	194	5,0	2 679	2 277	85,0	402	15,0	
440007	Florstadt, Stadt	6 856	4 709	68,7	354	5,7	4 355	3 653	83,9	702	16,1	
440008	Friedberg (Hessen), Kreisstadt	19 828	13 279	67,0	673	5,0	12 606	10 780	85,5	1 826	14,5	
440009	Gedern, Stadt	5 708	3 509	61,5	245	5,7	3 264	2 646	81,1	618	18,9	
440010	Glauburg	2 485	1 747	70,3	121	5,0	1 626	1 315	80,9	311	19,1	
440011	Hirzenhain	2 173	1 387	63,8	106	5,7	1 281	1 054	82,3	227	17,7	
440012	Karben, Stadt	16 120	11 478	71,2	576	5,0	10 902	9 366	85,9	1 536	14,1	
440013	Kefenrod	2 164	1 416	65,4	106	5,7	1 310	1 065	81,3	245	18,7	
440014	Limeshain	4 140	2 699	65,2	188	5,0	2 511	2 048	81,6	463	18,4	
440015	Münzenberg, Stadt	4 646	3 439	74,0	197	5,7	3 242	2 693	83,1	549	16,9	
440016	Nidda, Stadt	13 386	8 615	64,4	668	5,0	7 947	6 384	80,3	1 563	19,7	
440017	Niddatal, Stadt	7 225	5 054	70,0	350	5,7	4 704	3 944	83,8	760	16,2	
440018	Ober-Mörlen	4 402	3 136	71,2	176	5,0	2 960	2 548	86,1	412	13,9	
440019	Ortenberg, Stadt	6 999	4 392	62,8	388	5,7	4 004	3 329	83,1	675	16,9	
440020	Ranstadt	3 976	2 745	69,0	157	5,0	2 588	2 159	83,4	429	16,6	
440021	Reichelsheim (Wetterau), Stadt	5 147	3 663	71,2	249	5,7	3 414	2 821	82,6	593	17,4	
440022	Rockenberg	3 363	2 482	73,8	124	5,0	2 358	2 049	86,9	309	13,1	
440023	Rosbach v. d. Höhe, Stadt	8 909	6 756	75,8	443	5,7	6 313	5 421	85,9	892	14,1	
440024	Wölfersheim	7 681	5 038	65,6	324	5,0	4 714	3 892	82,6	822	17,4	
440025	Wöllstadt	4 807	3 512	73,1	252	5,7	3 260	2 800	85,9	460	14,1	
531001	Allendorf (Lumda), Stadt	3 247	2 476	76,3	214	5,0	2 262	1 918	84,8	344	15,2	

### 3. Ergebnisse der Volksabstimmung in Hessen am 28. Oktober 2018 in den Gemeinden

#### 5. Gesetz zur Ergänzung der Verfassung des Landes Hessen (Artikel 26a Aufnahme eines Staatszielbegriffs)

Stat. Kennziffer	Gemeinde	Stimmbe-rechtigte	Abstimmende		Ungültige Stimmen		Gültige Stimmen	davon entfielen auf			
			Anzahl	%	Anzahl	%		"Ja"		"Nein"	
								Anzahl	%	Anzahl	%
531002	Biebertal	8 136	5 928	72,9	431	5,7	5 497	4 747	86,4	750	13,6
531003	Buseck	10 031	7 337	73,1	489	5,0	6 848	5 756	84,1	1 092	15,9
531004	Fernwald	5 143	3 890	75,6	245	5,7	3 645	3 152	86,5	493	13,5
531005	Gießen, Universitätsstadt	60 022	39 367	65,6	2 286	5,0	37 081	31 587	85,2	5 494	14,8
531006	Grünberg, Stadt	10 828	7 338	67,8	551	5,7	6 787	5 536	81,6	1 251	18,4
531007	Heuchelheim	5 783	4 262	73,7	223	5,0	4 039	3 495	86,5	544	13,5
531008	Hungen, Stadt	9 959	6 750	67,8	443	5,7	6 307	5 298	84,0	1 009	16,0
531009	Langgöns	8 991	6 580	73,2	423	5,0	6 157	5 261	85,4	896	14,6
531010	Laubach, Stadt	7 511	5 037	67,1	377	5,7	4 660	3 867	83,0	793	17,0
531011	Lich, Stadt	10 558	7 609	72,1	479	5,0	7 130	5 967	83,7	1 163	16,3
531012	Linden, Stadt	9 435	6 411	67,9	352	5,7	6 059	5 209	86,0	850	14,0
531013	Lollar, Stadt	6 818	4 426	64,9	338	5,0	4 088	3 490	85,4	598	14,6
531014	Pohlheim, Stadt	13 449	9 153	68,1	616	5,7	8 537	7 290	85,4	1 247	14,6
531015	Rabenau	4 123	2 987	72,4	227	5,0	2 760	2 285	82,8	475	17,2
531016	Reiskirchen	8 211	5 512	67,1	447	5,7	5 065	4 175	82,4	890	17,6
531017	Staufenberg, Stadt	6 442	4 601	71,4	294	5,0	4 307	3 663	85,0	644	15,0
531018	Wettenberg	9 844	7 316	74,3	389	5,7	6 927	5 936	85,7	991	14,3
532001	Aßlar, Stadt	9 816	5 732	58,4	382	5,0	5 350	4 495	84,0	855	16,0
532002	Bischoffen	2 654	1 766	66,5	131	5,7	1 635	1 311	80,2	324	19,8
532003	Braunfels, Stadt	8 779	5 622	64,0	400	5,0	5 222	4 401	84,3	821	15,7
532004	Breitscheid	3 729	2 280	61,1	218	5,7	2 062	1 641	79,6	421	20,4
532005	Dietzhöhlztal	4 334	2 507	57,8	170	5,0	2 337	1 945	83,2	392	16,8
532006	Dillenburg, Oranienstadt	16 850	9 198	54,6	659	5,7	8 539	7 041	82,5	1 498	17,5
532007	Driedorf	3 830	2 530	66,1	270	5,0	2 260	1 769	78,3	491	21,7
532008	Ehringshausen	6 958	4 221	60,7	262	5,7	3 959	3 265	82,5	694	17,5
532009	Eschenburg	7 709	4 574	59,3	353	5,0	4 221	3 420	81,0	801	19,0
532010	Greifenstein	5 248	3 482	66,3	237	5,7	3 245	2 710	83,5	535	16,5
532011	Haiger, Stadt	13 829	7 968	57,6	644	5,0	7 324	5 998	81,9	1 326	18,1
532012	Herborn, Stadt	15 286	9 274	60,7	527	5,7	8 747	7 468	85,4	1 279	14,6
532013	Hohenahr	3 871	2 721	70,3	193	5,0	2 528	2 097	83,0	431	17,0
532014	Hüttenberg	8 302	6 096	73,4	367	5,7	5 729	4 849	84,6	880	15,4
532015	Lahnau	6 520	4 491	68,9	298	5,0	4 193	3 539	84,4	654	15,6
532016	Leun, Stadt	4 393	2 719	61,9	161	5,7	2 558	2 084	81,5	474	18,5
532017	Mittenaar	3 804	2 455	64,5	205	5,0	2 250	1 822	81,0	428	19,0
532018	Schöffengrund	5 081	3 514	69,2	199	5,7	3 315	2 852	86,0	463	14,0
532019	Siegbach	2 160	1 345	62,3	111	5,0	1 234	972	78,8	262	21,2
532020	Sinn	4 815	2 892	60,1	191	5,7	2 701	2 226	82,4	475	17,6
532021	Solms, Stadt	10 324	6 314	61,2	386	5,0	5 928	4 901	82,7	1 027	17,3
532022	Waldsolms	3 854	2 589	67,2	178	5,7	2 411	1 969	81,7	442	18,3
532023	Wetzlar, Stadt	37 145	21 755	58,6	1 604	5,0	20 151	17 024	84,5	3 127	15,5
533001	Beselich	4 083	2 653	65,0	217	5,7	2 436	2 055	84,4	381	15,6
533002	Brechen	5 129	3 503	68,3	242	5,0	3 261	2 830	86,8	431	13,2
533003	Bad Camberg, Stadt	10 800	7 577	70,2	418	5,7	7 159	6 172	86,2	987	13,8
533004	Dornburg	6 183	4 121	66,7	296	5,0	3 825	3 249	84,9	576	15,1
533005	Elbtal	1 820	1 131	62,1	101	5,7	1 030	846	82,1	184	17,9
533006	Elz	5 786	3 848	66,5	255	5,0	3 593	3 125	87,0	468	13,0
533007	Hadamar, Stadt	8 884	5 280	59,4	456	5,7	4 824	4 017	83,3	807	16,7
533008	Hünfelden	7 743	5 397	69,7	369	5,0	5 028	4 260	84,7	768	15,3
533009	Limburg a. d. Lahn, Kreisstadt	24 356	15 032	61,7	1 082	5,7	13 950	11 996	86,0	1 954	14,0
533010	Löhnberg	3 431	2 273	66,2	176	5,0	2 097	1 755	83,7	342	16,3
533011	Mengerskirchen, Marktflecken	4 413	2 719	61,6	216	5,7	2 503	2 158	86,2	345	13,8
533012	Merenberg, Marktflecken	2 547	1 601	62,9	129	5,0	1 472	1 201	81,6	271	18,4
533013	Runkel, Stadt	7 271	4 896	67,3	362	5,7	4 534	3 820	84,3	714	15,7
533014	Selters (Taunus)	6 218	3 845	61,8	204	5,0	3 641	3 075	84,5	566	15,5
533015	Villmar, Marktflecken	5 441	3 747	68,9	320	5,7	3 427	2 733	79,7	694	20,3
533016	Waldbrunn (Westerwald)	4 263	2 750	64,5	244	5,0	2 506	2 111	84,2	395	15,8
533017	Weilburg, Stadt	9 582	5 959	62,2	518	5,7	5 441	4 618	84,9	823	15,1
533018	Weilmünster, Marktflecken	6 853	4 373	63,8	338	5,0	4 035	3 333	82,6	702	17,4
533019	Weinbach	3 558	2 491	70,0	202	5,7	2 289	1 908	83,4	381	16,6
534001	Amöneburg, Stadt	4 157	3 019	72,6	233	5,0	2 786	2 323	83,4	463	16,6
534002	Angelburg	2 631	1 761	66,9	128	5,7	1 633	1 331	81,5	302	18,5
534003	Bad Endbach	6 281	3 777	60,1	282	5,0	3 495	2 815	80,5	680	19,5



### 3. Ergebnisse der Volksabstimmung in Hessen am 28. Oktober 2018 in den Gemeinden

#### 5. Gesetz zur Ergänzung der Verfassung des Landes Hessen (Artikel 26a Aufnahme eines Staatszielbegriffs)

Stat. Kennziffer	Gemeinde	Stimmbe-rechtigte	Abstimmende		Ungültige Stimmen		Gültige Stimmen	davon entfielen auf			
			Anzahl	%	Anzahl	%		"Ja"		"Nein"	
								Anzahl	%	Anzahl	%
534004	Biedenkopf, Stadt	9 851	6 461	65,6	409	5,7	6 052	5 145	85,0	907	15,0
534005	Breidenbach	4 610	2 904	63,0	228	5,0	2 676	2 221	83,0	455	17,0
534006	Cölbe	5 329	3 936	73,9	241	5,7	3 695	3 145	85,1	550	14,9
534007	Dautphetal	8 739	6 017	68,9	433	5,0	5 584	4 694	84,1	890	15,9
534008	Ebsdorfergrund	7 153	5 235	73,2	404	5,7	4 831	4 021	83,2	810	16,8
534009	Fronhausen	3 256	2 419	74,3	183	5,0	2 236	1 852	82,8	384	17,2
534010	Gladenbach, Stadt	9 292	6 022	64,8	467	5,7	5 555	4 623	83,2	932	16,8
534011	Kirchhain, Stadt	12 461	8 743	70,2	614	5,0	8 129	6 813	83,8	1 316	16,2
534012	Lahntal	5 343	3 768	70,5	191	5,7	3 577	3 002	83,9	575	16,1
534013	Lohra	4 368	3 149	72,1	234	5,0	2 915	2 286	78,4	629	21,6
534014	Marburg, Universitätsstadt	55 421	39 002	70,4	1 897	5,7	37 105	31 821	85,8	5 284	14,2
534015	Münchhausen	2 709	1 893	69,9	124	5,0	1 769	1 483	83,8	286	16,2
534016	Neustadt (Hessen), Stadt	6 192	3 993	64,5	397	5,7	3 596	2 904	80,8	692	19,2
534017	Rauschenberg, Stadt	3 457	2 387	69,0	148	5,0	2 239	1 849	82,6	390	17,4
534018	Stadtallendorf, Stadt	12 803	7 386	57,7	622	5,7	6 764	5 364	79,3	1 400	20,7
534019	Steffenberg	3 080	1 995	64,8	152	5,0	1 843	1 472	79,9	371	20,1
534020	Weimar (Lahn)	5 611	4 294	76,5	284	5,7	4 010	3 357	83,7	653	16,3
534021	Wetter (Hessen), Stadt	6 918	4 549	65,8	346	5,0	4 203	3 535	84,1	668	15,9
534022	Wohratal	1 792	1 395	77,8	127	5,7	1 268	1 005	79,3	263	20,7
535001	Alsfeld, Stadt	12 273	7 840	63,9	651	5,0	7 189	5 945	82,7	1 244	17,3
535002	Antrifttal	1 574	1 238	78,7	125	5,7	1 113	896	80,5	217	19,5
535003	Feldatal	2 067	1 486	71,9	135	5,0	1 351	1 107	81,9	244	18,1
535004	Freiensteinau	2 567	1 886	73,5	154	5,7	1 732	1 324	76,4	408	23,6
535005	Gemünden (Felda)	2 206	1 498	67,9	108	5,0	1 390	1 147	82,5	243	17,5
535006	Grebenau, Stadt	2 050	1 466	71,5	135	5,7	1 331	1 048	78,7	283	21,3
535007	Grebenhain	3 802	2 655	69,8	222	5,0	2 433	1 901	78,1	532	21,9
535008	Herbstein, Stadt	3 890	2 739	70,4	227	5,7	2 512	2 047	81,5	465	18,5
535009	Homburg (Ohm), Stadt	5 815	3 986	68,5	388	5,0	3 598	2 942	81,8	656	18,2
535010	Kirtoif, Stadt	2 579	1 846	71,6	195	5,7	1 651	1 359	82,3	292	17,7
535011	Lauterbach (Hessen), Kreisstadt	10 128	6 669	65,8	615	5,0	6 054	5 023	83,0	1 031	17,0
535012	Lautertal (Vogelsberg)	1 988	1 485	74,7	145	5,7	1 340	1 109	82,8	231	17,2
535013	Mücke	7 611	5 260	69,1	310	5,0	4 950	4 037	81,6	913	18,4
535014	Romrod, Stadt	2 213	1 559	70,4	100	5,7	1 459	1 196	82,0	263	18,0
535015	Schlitz, Stadt	7 496	5 406	72,1	486	5,0	4 920	3 905	79,4	1 015	20,6
535016	Schotten, Stadt	8 424	5 436	64,5	481	5,7	4 955	4 074	82,2	881	17,8
535017	Schwalmtal	2 266	1 605	70,8	174	5,0	1 431	1 171	81,8	260	18,2
535018	Ulrichstein, Stadt	2 418	1 706	70,6	213	5,7	1 493	1 177	78,8	316	21,2
535019	Wartenberg	3 206	2 267	70,7	162	5,0	2 105	1 786	84,8	319	15,2
611000	Kassel, documenta-Stadt	139 022	86 404	62,2	5 595	5,7	80 809	69 521	86,0	11 288	14,0
631001	Bad Salzschlirf	2 445	1 461	59,8	123	5,0	1 338	1 093	81,7	245	18,3
631002	Burghaun, Marktgemeinde	5 181	3 764	72,7	257	5,7	3 507	2 942	83,9	565	16,1
631003	Dipperz	2 747	2 053	74,7	143	5,0	1 910	1 527	79,9	383	20,1
631004	Ebersburg	3 586	2 666	74,3	235	5,7	2 431	1 964	80,8	467	19,2
631005	Ehrenberg (Rhön)	2 050	1 607	78,4	151	5,0	1 456	1 204	82,7	252	17,3
631006	Eichenzell	8 782	6 520	74,2	519	5,7	6 001	4 957	82,6	1 044	17,4
631007	Eiterfeld, Marktgemeinde	5 630	4 154	73,8	418	5,0	3 736	3 005	80,4	731	19,6
631008	Flieden	6 875	5 005	72,8	370	5,7	4 635	3 707	80,0	928	20,0
631009	Fulda, Stadt	47 439	29 511	62,2	2 162	5,0	27 349	22 283	81,5	5 066	18,5
631010	Gersfeld (Rhön), Stadt	4 364	2 931	67,2	251	5,7	2 680	2 125	79,3	555	20,7
631011	Großenlüder	6 918	5 075	73,4	366	5,0	4 709	3 856	81,9	853	18,1
631012	Hilders, Marktgemeinde	3 733	2 709	72,6	245	5,7	2 464	2 014	81,7	450	18,3
631013	Hofbieber	4 782	3 767	78,8	308	5,0	3 459	2 775	80,2	684	19,8
631014	Hosenfeld	3 765	2 805	74,5	242	5,7	2 563	2 039	79,6	524	20,4
631015	Hünfeld, Konrad-Zuse-Stadt	12 691	8 730	68,8	706	5,0	8 024	6 716	83,7	1 308	16,3
631016	Kalbach	5 049	3 796	75,2	337	5,7	3 459	2 744	79,3	715	20,7
631017	Künzell	12 977	9 059	69,8	549	5,0	8 510	7 126	83,7	1 384	16,3
631018	Neuhof	8 562	6 041	70,6	558	5,7	5 483	4 301	78,4	1 182	21,6
631019	Nüsttal	2 264	1 726	76,2	182	5,0	1 544	1 228	79,5	316	20,5
631020	Petersberg	12 259	8 938	72,9	635	5,7	8 303	6 935	83,5	1 368	16,5
631021	Poppenhausen (Wasserkuppe)	2 043	1 594	78,0	111	5,0	1 483	1 229	82,9	254	17,1
631022	Rasdorf, Point-Alpha-Gemeinde	1 294	1 070	82,7	112	5,7	958	826	86,2	132	13,8
631023	Tann (Rhön), Stadt	3 535	2 404	68,0	259	5,0	2 145	1 675	78,1	470	21,9

### 3. Ergebnisse der Volksabstimmung in Hessen am 28. Oktober 2018 in den Gemeinden

#### 5. Gesetz zur Ergänzung der Verfassung des Landes Hessen (Artikel 26a Aufnahme eines Staatszielbegriffs)

Stat. Kenn- ziffer	Gemeinde	Stimmbe- rechtigte	Abstimmende		Ungültige Stimmen		Gültige Stimmen	davon entfielen auf				
			Anzahl	Anzahl	%	Anzahl		%	"Ja"		"Nein"	
									Anzahl	%	Anzahl	%
632001	Alheim	3 915	2 721	69,5	201	5,7	2 520	2 015	80,0	505	20,0	
632002	Bad Hersfeld, Kreisstadt	21 611	12 967	60,0	1 003	5,0	11 964	10 020	83,8	1 944	16,2	
632003	Bebra, Stadt	10 485	6 654	63,5	461	5,7	6 193	5 149	83,1	1 044	16,9	
632004	Breitenbach a. Herzberg	1 418	979	69,0	84	5,0	895	729	81,5	166	18,5	
632005	Cornberg	1 089	730	67,0	84	5,7	646	523	81,0	123	19,0	
632006	Friedewald	1 945	1 414	72,7	153	5,0	1 261	1 036	82,2	225	17,8	
632007	Haunack	2 548	1 806	70,9	167	5,7	1 639	1 338	81,6	301	18,4	
632008	Haunetal	2 335	1 756	75,2	139	5,0	1 617	1 359	84,0	258	16,0	
632009	Heringen (Werra), Stadt	5 830	3 798	65,1	286	5,7	3 512	2 901	82,6	611	17,4	
632010	Hohenroda	2 508	1 726	68,8	120	5,0	1 606	1 326	82,6	280	17,4	
632011	Kirchheim	2 828	1 974	69,8	170	5,7	1 804	1 478	81,9	326	18,1	
632012	Ludwigsau	4 490	3 175	70,7	235	5,0	2 940	2 347	79,8	593	20,2	
632013	Nentershausen	2 197	1 602	72,9	159	5,7	1 443	1 187	82,3	256	17,7	
632014	Neuenstein	2 331	1 632	70,0	154	5,0	1 478	1 242	84,0	236	16,0	
632015	Niederaula, Marktgemeinde	4 244	2 925	68,9	230	5,7	2 695	2 184	81,0	511	19,0	
632016	Philippsthal (Werra), Marktgemeinde	3 404	2 151	63,2	150	5,0	2 001	1 662	83,1	339	16,9	
632017	Ronshausen	1 889	1 425	75,4	79	5,7	1 346	1 160	86,2	186	13,8	
632018	Rotenburg a. d. Fulda, Stadt	10 583	6 703	63,3	647	5,0	6 056	5 032	83,1	1 024	16,9	
632019	Schenkklengsfeld	3 603	2 702	75,0	209	5,7	2 493	2 083	83,6	410	16,4	
632020	Wildeck	4 040	2 801	69,3	212	5,0	2 589	2 196	84,8	393	15,2	
633001	Ahnatal	6 514	4 904	75,3	304	5,7	4 600	3 970	86,3	630	13,7	
633002	Bad Karlshafen, Stadt	2 618	1 638	62,6	86	5,0	1 552	1 332	85,8	220	14,2	
633003	Baunatal, Stadt	21 651	14 057	64,9	1 053	5,7	13 004	11 358	87,3	1 646	12,7	
633004	Breuna	2 945	2 143	72,8	170	5,0	1 973	1 697	86,0	276	14,0	
633005	Calden	5 935	4 305	72,5	229	5,7	4 076	3 488	85,6	588	14,4	
633006	Bad Emstal	4 855	3 044	62,7	186	5,0	2 858	2 472	86,5	386	13,5	
633007	Espenau	4 074	3 022	74,2	197	5,7	2 825	2 427	85,9	398	14,1	
633008	Fuldabrück	7 218	5 249	72,7	349	5,0	4 900	4 251	86,8	649	13,2	
633009	Fulda	9 677	6 557	67,8	434	5,7	6 123	5 286	86,3	837	13,7	
633010	Grebenstein, Stadt	4 628	3 213	69,4	216	5,0	2 997	2 626	87,6	371	12,4	
633011	Habichtswald	4 156	3 048	73,3	245	5,7	2 803	2 455	87,6	348	12,4	
633012	Helsa	4 534	2 881	63,5	211	5,0	2 670	2 291	85,8	379	14,2	
633013	Hofgeismar, Stadt	11 794	7 202	61,1	498	5,7	6 704	5 839	87,1	865	12,9	
633014	Immenhausen, Stadt	5 646	3 879	68,7	315	5,0	3 564	3 067	86,1	497	13,9	
633015	Kaufungen	10 269	7 147	69,6	527	5,7	6 620	5 775	87,2	845	12,8	
633016	Liebenau, Stadt	2 557	1 868	73,1	151	5,0	1 717	1 446	84,2	271	15,8	
633017	Lohfelden	10 491	6 880	65,6	425	5,7	6 455	5 549	86,0	906	14,0	
633018	Naumburg, Stadt	4 186	2 886	68,9	201	5,0	2 685	2 327	86,7	358	13,3	
633019	Nieste	1 555	1 101	70,8	72	5,7	1 029	920	89,4	109	10,6	
633020	Niestetal	8 628	5 568	64,5	402	5,0	5 166	4 462	86,4	704	13,6	
633021	Oberweser	2 596	1 858	71,6	103	5,7	1 755	1 506	85,8	249	14,2	
633022	Reinhardshagen	3 635	2 391	65,8	157	5,0	2 234	1 903	85,2	331	14,8	
633023	Schauenburg	8 356	6 136	73,4	434	5,7	5 702	4 881	85,6	821	14,4	
633024	Söhrewald	3 886	2 754	70,9	156	5,0	2 598	2 226	85,7	372	14,3	
633025	Trendelburg, Stadt	4 170	2 821	67,6	240	5,7	2 581	2 205	85,4	376	14,6	
633026	Vellmar, Stadt	14 223	9 731	68,4	587	5,0	9 144	7 907	86,5	1 237	13,5	
633027	Wahlburg	1 685	1 148	68,1	63	5,7	1 085	953	87,8	132	12,2	
633028	Wolfhagen, Stadt	10 049	6 567	65,3	483	5,0	6 084	5 109	84,0	975	16,0	
633029	Zierenberg, Stadt	5 318	3 779	71,1	243	5,7	3 536	3 006	85,0	530	15,0	
634001	Borken (Hessen), Stadt	9 941	6 570	66,1	438	5,0	6 132	5 091	83,0	1 041	17,0	
634002	Edermünde	5 891	4 229	71,8	242	5,7	3 987	3 445	86,4	542	13,6	
634003	Felsberg, Stadt	8 345	5 849	70,1	449	5,0	5 400	4 556	84,4	844	15,6	
634004	Frielendorf	6 002	4 062	67,7	281	5,7	3 781	3 134	82,9	647	17,1	
634005	Fritzlar, Dom- und Kaiserstadt	11 400	7 575	66,4	528	5,0	7 047	6 057	86,0	990	14,0	
634006	Gilsberg	2 467	1 985	80,5	228	5,7	1 757	1 396	79,5	361	20,5	
634007	Gudensberg, Stadt	7 319	5 127	70,1	346	5,0	4 781	3 984	83,3	797	16,7	
634008	Guxhagen	4 246	3 223	75,9	171	5,7	3 052	2 641	86,5	411	13,5	
634009	Homberg (Efze), Reformationsst., Kreisst.	10 649	6 872	64,5	566	5,0	6 306	5 248	83,2	1 058	16,8	
634010	Jesberg	1 915	1 349	70,4	141	5,7	1 208	1 002	82,9	206	17,1	
634011	Knüllwald	3 573	2 584	72,3	167	5,0	2 417	1 975	81,7	442	18,3	
634012	Körle	2 406	1 793	74,5	107	5,7	1 686	1 417	84,0	269	16,0	
634013	Malsfeld	3 125	2 263	72,4	170	5,0	2 093	1 744	83,3	349	16,7	

### 3. Ergebnisse der Volksabstimmung in Hessen am 28. Oktober 2018 in den Gemeinden

#### 5. Gesetz zur Ergänzung der Verfassung des Landes Hessen (Artikel 26a Aufnahme eines Staatszielbegriffs)

Stat. Kenn- ziffer	Gemeinde	Stimme- berechtigte	Abstimmende		Ungültige Stimmen		Gültige Stimmen	davon entfielen auf				
			Anzahl	Anzahl	%	Anzahl		%	"Ja"		"Nein"	
									Anzahl	%	Anzahl	%
634014	Melsungen, Stadt	10 458	7 596	72,6	628	5,7	6 968	6 037	86,6	931	13,4	
634015	Morschen	2 685	1 918	71,4	149	5,0	1 769	1 505	85,1	264	14,9	
634016	Neuental	2 541	1 817	71,5	121	5,7	1 696	1 414	83,4	282	16,6	
634017	Neukirchen, Stadt	5 688	3 645	64,1	295	5,0	3 350	2 692	80,4	658	19,6	
634018	Niedenstein, Stadt	4 308	3 197	74,2	228	5,7	2 969	2 541	85,6	428	14,4	
634019	Oberaula	2 597	1 756	67,6	147	5,0	1 609	1 318	81,9	291	18,1	
634020	Ottrau	1 830	1 381	75,5	107	5,7	1 274	1 007	79,0	267	21,0	
634021	Schrecksbach	2 512	1 833	73,0	159	5,0	1 674	1 342	80,2	332	19,8	
634022	Schwalmstadt, Konfirmationsstadt	13 789	8 649	62,7	642	5,7	8 007	6 665	83,2	1 342	16,8	
634023	Schwarzenborn, Stadt	802	557	69,5	60	5,0	497	406	81,7	91	18,3	
634024	Spangenberg, Liebenbachstadt	4 761	3 202	67,3	334	5,7	2 868	2 402	83,8	466	16,2	
634025	Wabern	5 868	4 016	68,4	305	5,0	3 711	3 124	84,2	587	15,8	
634026	Willingshausen	3 960	2 761	69,7	187	5,7	2 574	2 066	80,3	508	19,7	
634027	Bad Zwesten	3 054	2 075	67,9	136	5,0	1 939	1 589	81,9	350	18,1	
635001	Allendorf (Eder)	4 104	2 478	60,4	132	5,7	2 346	2 018	86,0	328	14,0	
635002	Bad Arolsen, Stadt	12 191	7 654	62,8	630	5,0	7 024	6 145	87,5	879	12,5	
635003	Bad Wildungen, Stadt	13 308	7 676	57,7	646	5,7	7 030	6 025	85,7	1 005	14,3	
635004	Battenberg (Eder), Stadt	4 166	2 683	64,4	153	5,0	2 530	2 179	86,1	351	13,9	
635005	Bromskirchen	1 422	867	61,0	78	5,7	789	673	85,3	116	14,7	
635006	Burgwald	3 943	2 813	71,3	169	5,0	2 644	2 307	87,3	337	12,7	
635007	Diemelsee	3 787	2 756	72,8	223	5,7	2 533	2 161	85,3	372	14,7	
635008	Diemelstadt, Stadt	4 029	2 597	64,5	268	5,0	2 329	2 010	86,3	319	13,7	
635009	Edertal	5 111	3 839	75,1	265	5,7	3 574	3 049	85,3	525	14,7	
635010	Frankenau, Stadt	2 415	1 607	66,5	157	5,0	1 450	1 236	85,2	214	14,8	
635011	Frankenberg (Eder), Philipp-Soldan-Stadt	13 904	8 543	61,4	621	5,7	7 922	6 759	85,3	1 163	14,7	
635012	Gemünden (Wohra), Stadt	2 938	1 786	60,8	123	5,0	1 663	1 430	86,0	233	14,0	
635013	Haina (Kloster)	2 851	1 824	64,0	144	5,7	1 680	1 436	85,5	244	14,5	
635014	Hatzfeld (Eder), Stadt	2 390	1 733	72,5	121	5,0	1 612	1 423	88,3	189	11,7	
635015	Korbach, Hansestadt, Kreisstadt	17 630	10 313	58,5	737	5,7	9 576	8 370	87,4	1 206	12,6	
635016	Lichtenfels, Stadt	3 241	2 186	67,4	180	5,0	2 006	1 668	83,2	338	16,8	
635017	Rosenthal, Stadt	1 711	1 185	69,3	116	5,7	1 069	890	83,3	179	16,7	
635018	Twistetal	3 476	2 486	71,5	182	5,0	2 304	1 945	84,4	359	15,6	
635019	Vöhl	4 578	3 156	68,9	243	5,7	2 913	2 488	85,4	425	14,6	
635020	Volkmarsen, Stadt	5 277	3 397	64,4	259	5,0	3 138	2 679	85,4	459	14,6	
635021	Waldeck, Stadt	5 594	4 012	71,7	316	5,7	3 696	3 159	85,5	537	14,5	
635022	Willingen (Upland)	4 607	3 008	65,3	257	5,0	2 751	2 431	88,4	320	11,6	
636001	Bad Sooden-Allendorf, Stadt	6 508	4 218	64,8	289	5,7	3 929	3 392	86,3	537	13,7	
636002	Berkatal	1 251	918	73,4	59	5,0	859	754	87,8	105	12,2	
636003	Eschwege, Kreisstadt	15 535	9 298	59,9	605	5,7	8 693	7 478	86,0	1 215	14,0	
636004	Großalmerode, Stadt	5 298	3 297	62,2	267	5,0	3 030	2 570	84,8	460	15,2	
636005	Herleshausen	2 280	1 527	67,0	135	5,7	1 392	1 178	84,6	214	15,4	
636006	Hessisch Lichtenau, Stadt	9 359	5 840	62,4	456	5,0	5 384	4 643	86,2	741	13,8	
636007	Meinhard	3 874	2 861	73,9	163	5,7	2 698	2 329	86,3	369	13,7	
636008	Meißner	2 536	1 900	74,9	163	5,0	1 737	1 491	85,8	246	14,2	
636009	Neu-Eichenberg	1 507	1 038	68,9	78	5,7	960	846	88,1	114	11,9	
636010	Ringgau	2 450	1 812	74,0	193	5,0	1 619	1 324	81,8	295	18,2	
636011	Sontra, Stadt	6 005	3 920	65,3	315	5,7	3 605	3 023	83,9	582	16,1	
636012	Waldkappel, Stadt	3 555	2 526	71,1	157	5,0	2 369	1 901	80,2	468	19,8	
636013	Wanfried, Stadt	3 427	2 308	67,3	190	5,7	2 118	1 834	86,6	284	13,4	
636014	Wehretal	4 116	3 096	75,2	219	5,0	2 877	2 508	87,2	369	12,8	
636015	Weißborn	816	616	75,5	52	5,7	564	439	77,8	125	22,2	
636016	Witzenhausen, Stadt	12 118	8 149	67,2	506	5,0	7 643	6 660	87,1	983	12,9	

### 3. Ergebnisse der Volksabstimmung in Hessen am 28. Oktober 2018 in den Gemeinden

#### 6. Gesetz zur Ergänzung der Verfassung des Landes Hessen (Artikel 26c Staatsziel zur stärkeren Berücksichtigung der Nachhaltigkeit)

Stat. Kennziffer	Gemeinde	Stimmbe-rechtigte	Abstimmende		Ungültige Stimmen		Gültige Stimmen	davon entfielen auf				
			Anzahl	Anzahl	%	Anzahl		%	"Ja"		"Nein"	
									Anzahl	%	Anzahl	%
	Land Hessen	4 372 788	2 938 760	67,2	168 265	5,7	2 770 495	2 468 504	89,1	301 991	10,9	
411000	Darmstadt, Wissenschaftsstadt	105 402	74 352	70,5	3 062	4,1	71 290	64 787	90,9	6 503	9,1	
412000	Frankfurt am Main, Stadt	418 703	270 501	64,6	12 803	4,7	257 698	233 155	90,5	24 543	9,5	
413000	Offenbach am Main, Stadt	66 776	38 981	58,4	2 258	4,1	36 723	32 666	89,0	4 057	11,0	
414000	Wiesbaden, Landeshauptstadt	186 051	121 292	65,2	7 263	4,7	114 029	102 255	89,7	11 774	10,3	
431001	Abtsteinach	1 927	1 292	67,0	82	4,1	1 210	1 067	88,2	143	11,8	
431002	Bensheim, Stadt	29 809	20 869	70,0	1 146	4,7	19 723	17 910	90,8	1 813	9,2	
431003	Biblis	6 810	4 434	65,1	275	4,1	4 159	3 668	88,2	491	11,8	
431004	Birkenau	7 390	4 751	64,3	270	4,7	4 481	4 028	89,9	453	10,1	
431005	Bürstadt, Stadt	11 820	7 862	66,5	494	4,1	7 368	6 475	87,9	893	12,1	
431006	Einhausen	4 898	3 576	73,0	212	4,7	3 364	3 039	90,3	325	9,7	
431007	Fürth	7 872	5 208	66,2	363	4,1	4 845	4 329	89,3	516	10,7	
431008	Gorxheimetal	2 998	1 783	59,5	103	4,7	1 680	1 515	90,2	165	9,8	
431009	Grasellenbach	2 865	1 882	65,7	169	4,1	1 713	1 449	84,6	264	15,4	
431010	Groß-Rohrheim	2 795	1 899	67,9	117	4,7	1 782	1 593	89,4	189	10,6	
431011	Heppenheim (Bergstraße), Kreisstadt	18 791	12 654	67,3	782	4,1	11 872	10 625	89,5	1 247	10,5	
431012	Hirschhorn (Neckar), Stadt	2 594	1 622	62,5	78	4,7	1 544	1 364	88,3	180	11,7	
431013	Lampertheim, Stadt	23 935	14 374	60,1	890	4,1	13 484	12 112	89,8	1 372	10,2	
431014	Lautertal (Odenwald)	5 629	4 008	71,2	224	4,7	3 784	3 373	89,1	411	10,9	
431015	Lindenfels, Stadt	3 858	2 612	67,7	169	4,1	2 443	2 148	87,9	295	12,1	
431016	Lorsch, Karolingerstadt	10 218	7 187	70,3	447	4,7	6 740	6 188	91,8	552	8,2	
431017	Mörlenbach	7 683	5 101	66,4	324	4,1	4 777	4 233	88,6	544	11,4	
431018	Neckarsteinach, Stadt	2 818	1 768	62,7	108	4,7	1 660	1 526	91,9	134	8,1	
431019	Rimbach	6 540	4 523	69,2	284	4,1	4 239	3 811	89,9	428	10,1	
431020	Viernheim, Stadt	22 675	12 967	57,2	831	4,7	12 136	10 948	90,2	1 188	9,8	
431021	Wald-Michelbach	7 842	4 882	62,3	315	4,1	4 567	3 923	85,9	644	14,1	
431022	Zwingenberg, Stadt	5 379	4 093	76,1	169	4,7	3 924	3 568	90,9	356	9,1	
432001	Alsbach-Hähnlein	6 866	4 937	71,9	223	4,1	4 714	4 223	89,6	491	10,4	
432002	Babenhausen, Stadt	11 543	7 889	68,3	469	4,7	7 420	6 590	88,8	830	11,2	
432003	Bickenbach	4 295	3 061	71,3	112	4,1	2 949	2 658	90,1	291	9,9	
432004	Dieburg, Stadt	11 298	8 279	73,3	412	4,7	7 867	7 191	91,4	676	8,6	
432005	Eppertshausen	4 491	3 189	71,0	184	4,1	3 005	2 697	89,8	308	10,2	
432006	Erzhausen	5 711	4 036	70,7	192	4,7	3 844	3 424	89,1	420	10,9	
432007	Fischbachtal	2 119	1 652	78,0	89	4,1	1 563	1 372	87,8	191	12,2	
432008	Griesheim, Stadt	18 388	12 769	69,4	644	4,7	12 125	10 937	90,2	1 188	9,8	
432009	Groß-Bieberau, Stadt	3 493	2 399	68,7	173	4,1	2 226	2 002	89,9	224	10,1	
432010	Groß-Umstadt, Stadt	15 648	11 224	71,7	705	4,7	10 519	9 484	90,2	1 035	9,8	
432011	Groß-Zimmern	9 916	6 509	65,6	475	4,1	6 034	5 354	88,7	680	11,3	
432012	Messel	3 001	2 318	77,2	188	4,7	2 130	1 898	89,1	232	10,9	
432013	Modautal	3 906	2 844	72,8	186	4,1	2 658	2 354	88,6	304	11,4	
432014	Mühlthal	10 506	7 988	76,0	399	4,7	7 589	6 814	89,8	775	10,2	
432015	Münster (Hessen)	10 470	7 270	69,4	380	4,1	6 890	6 106	88,6	784	11,4	
432016	Ober-Ramstadt, Stadt	10 877	7 503	69,0	443	4,7	7 060	6 331	89,7	729	10,3	
432017	Otzberg	5 059	3 838	75,9	199	4,1	3 639	3 292	90,5	347	9,5	
432018	Pfungstadt, Stadt	17 676	11 538	65,3	676	4,7	10 862	9 490	87,4	1 372	12,6	
432019	Reinheim, Stadt	12 646	8 844	69,9	447	4,1	8 397	7 365	87,7	1 032	12,3	
432020	Roßdorf	9 170	6 877	75,0	335	4,7	6 542	5 900	90,2	642	9,8	
432021	Schaafheim	6 881	4 749	69,0	331	4,1	4 418	3 906	88,4	512	11,6	
432022	Seeheim-Jugenheim	12 070	8 978	74,4	500	4,7	8 478	7 739	91,3	739	8,7	
432023	Weiterstadt, Stadt	17 538	11 719	66,8	537	4,1	11 182	9 902	88,6	1 280	11,4	
433001	Biebesheim am Rhein	4 630	2 983	64,4	199	4,7	2 784	2 410	86,6	374	13,4	
433002	Bischofsheim	8 585	5 781	67,3	325	4,1	5 456	4 885	89,5	571	10,5	
433003	Büttelborn	10 411	7 528	72,3	358	4,7	7 170	6 470	90,2	700	9,8	
433004	Gernsheim, Schöffersstadt	7 486	5 033	67,2	220	4,1	4 813	4 240	88,1	573	11,9	
433005	Ginsheim-Gustavsburg, Stadt	11 103	7 315	65,9	478	4,7	6 837	6 132	89,7	705	10,3	
433006	Groß-Gerau, Stadt	16 476	11 252	68,3	662	4,1	10 590	9 500	89,7	1 090	10,3	
433007	Kelsterbach, Stadt	8 850	5 511	62,3	332	4,7	5 179	4 545	87,8	634	12,2	
433008	Mörfelden-Walldorf, Stadt	21 694	14 230	65,6	754	4,1	13 476	12 154	90,2	1 322	9,8	
433009	Nauheim	7 485	5 358	71,6	221	4,7	5 137	4 635	90,2	502	9,8	
433010	Raunheim, Stadt	8 479	4 620	54,5	344	4,1	4 276	3 691	86,3	585	13,7	
433011	Riedstadt, Stadt	16 758	11 720	69,9	553	4,7	11 167	9 941	89,0	1 226	11,0	
433012	Rüsselsheim am Main, Stadt	37 765	22 483	59,5	1 262	4,1	21 221	18 891	89,0	2 330	11,0	

### 3. Ergebnisse der Volksabstimmung in Hessen am 28. Oktober 2018 in den Gemeinden

#### 6. Gesetz zur Ergänzung der Verfassung des Landes Hessen (Artikel 26c Staatsziel zur stärkeren Berücksichtigung der Nachhaltigkeit)

Stat. Kennziffer	Gemeinde	Stimmbe-rechtigte	Abstimmende		Ungültige Stimmen		Gültige Stimmen	davon entfielen auf				
			Anzahl	Anzahl	%	Anzahl		%	"Ja"		"Nein"	
									Anzahl	%	Anzahl	%
433013	Stockstadt am Rhein	4 201	2 763	65,8	179	4,7	2 584	2 276	88,1	308	11,9	
433014	Trebur	10 202	7 300	71,6	373	4,1	6 927	6 226	89,9	701	10,1	
434001	Bad Homburg v. d. Höhe, Stadt	36 246	25 025	69,0	927	4,7	24 098	21 745	90,2	2 353	9,8	
434002	Friedrichsdorf, Stadt	17 626	12 918	73,3	595	4,1	12 323	11 214	91,0	1 109	9,0	
434003	Glashütten	3 918	3 003	76,6	147	4,7	2 856	2 553	89,4	303	10,6	
434004	Grävenwiesbach	3 761	2 607	69,3	143	4,1	2 464	2 171	88,1	293	11,9	
434005	Königstein im Taunus, Stadt	10 907	8 222	75,4	348	4,7	7 874	7 054	89,6	820	10,4	
434006	Kronberg im Taunus, Stadt	12 961	9 868	76,1	390	4,1	9 478	8 614	90,9	864	9,1	
434007	Neu-Anspach, Stadt	10 709	7 907	73,8	283	4,7	7 624	6 872	90,1	752	9,9	
434008	Oberursel (Taunus), Stadt	31 282	23 273	74,4	887	4,1	22 386	20 381	91,0	2 005	9,0	
434009	Schmitten	6 654	4 784	71,9	229	4,7	4 555	4 110	90,2	445	9,8	
434010	Steinbach (Taunus), Stadt	6 659	4 440	66,7	188	4,1	4 252	3 831	90,1	421	9,9	
434011	Usingen, Stadt	10 195	6 984	68,5	286	4,7	6 698	5 982	89,3	716	10,7	
434012	Wehrheim	7 183	5 531	77,0	226	4,1	5 305	4 709	88,8	596	11,2	
434013	Weilrod	4 917	3 526	71,7	178	4,7	3 348	2 931	87,5	417	12,5	
435001	Bad Orb, Stadt	7 644	4 824	63,1	328	4,1	4 496	3 980	88,5	516	11,5	
435002	Bad Soden-Salmünster, Stadt	10 031	6 240	62,2	429	4,7	5 811	4 994	85,9	817	14,1	
435003	Biebergemünd	6 550	4 860	74,2	313	4,1	4 547	4 007	88,1	540	11,9	
435004	Birstein	4 949	3 378	68,3	264	4,7	3 114	2 672	85,8	442	14,2	
435005	Brachtal	4 016	2 708	67,4	128	4,1	2 580	2 250	87,2	330	12,8	
435006	Bruchköbel, Stadt	15 730	11 283	71,7	541	4,7	10 742	9 398	87,5	1 344	12,5	
435007	Erlensee, Stadt	9 833	6 153	62,6	351	4,1	5 802	5 005	86,3	797	13,7	
435008	Flörsbachtal	1 868	1 350	72,3	94	4,7	1 256	1 059	84,3	197	15,7	
435009	Freigericht	11 183	8 278	74,0	457	4,1	7 821	6 922	88,5	899	11,5	
435010	Gelnhausen, Barbarossastadt, Kreisst.	16 889	11 729	69,4	547	4,7	11 182	10 079	90,1	1 103	9,9	
435011	Großkrotzenburg	5 510	3 882	70,5	220	4,1	3 662	3 268	89,2	394	10,8	
435012	Gründau	11 290	7 710	68,3	434	4,7	7 276	6 361	87,4	915	12,6	
435013	Hammersbach	3 768	2 621	69,6	146	4,1	2 475	2 185	88,3	290	11,7	
435014	Hanau, Brüder-Grimm-Stadt	58 075	34 600	59,6	2 040	4,7	32 560	28 694	88,1	3 866	11,9	
435015	Hasselroth	5 569	4 131	74,2	217	4,1	3 914	3 418	87,3	496	12,7	
435016	Jossgrund	2 758	2 151	78,0	175	4,7	1 976	1 777	89,9	199	10,1	
435017	Langenselbold, Stadt	10 613	7 325	69,0	404	4,1	6 921	6 116	88,4	805	11,6	
435018	Linsengericht	7 739	5 625	72,7	282	4,7	5 343	4 697	87,9	646	12,1	
435019	Maintal, Stadt	25 242	16 318	64,6	1 030	4,1	15 288	13 534	88,5	1 754	11,5	
435020	Neuberg	4 213	2 980	70,7	132	4,7	2 848	2 486	87,3	362	12,7	
435021	Nidderau, Stadt	15 186	10 891	71,7	617	4,1	10 274	9 144	89,0	1 130	11,0	
435022	Niederdorfelden	2 610	1 841	70,5	63	4,7	1 778	1 562	87,9	216	12,1	
435023	Rodenbach	8 561	6 050	70,7	282	4,1	5 768	5 091	88,3	677	11,7	
435024	Ronneburg	2 736	1 997	73,0	94	4,7	1 903	1 642	86,3	261	13,7	
435025	Schlüchtern, Stadt	12 143	7 898	65,0	477	4,1	7 421	6 490	87,5	931	12,5	
435026	Schöneck	8 805	6 400	72,7	329	4,7	6 071	5 426	89,4	645	10,6	
435027	Sinntal	7 147	4 989	69,8	373	4,1	4 616	3 881	84,1	735	15,9	
435028	Steinau a. d. Straße, Brüder-Grimm-St.	8 107	5 369	66,2	443	4,7	4 926	4 103	83,3	823	16,7	
435029	Wächtersbach, Stadt	9 017	5 916	65,6	329	4,1	5 587	4 781	85,6	806	14,4	
436001	Bad Soden am Taunus, Stadt	15 251	11 328	74,3	482	4,7	10 846	9 823	90,6	1 023	9,4	
436002	Eppstein, Stadt	9 557	7 270	76,1	326	4,1	6 944	6 251	90,0	693	10,0	
436003	Eschborn, Stadt	14 025	10 083	71,9	495	4,7	9 588	8 538	89,0	1 050	11,0	
436004	Flörsheim am Main, Stadt	14 944	10 068	67,4	541	4,1	9 527	8 332	87,5	1 195	12,5	
436005	Hattersheim am Main, Stadt	18 339	12 221	66,6	604	4,7	11 617	10 407	89,6	1 210	10,4	
436006	Hochheim am Main, Stadt	13 503	9 354	69,3	472	4,1	8 882	8 013	90,2	869	9,8	
436007	Hofheim am Taunus, Kreisstadt	28 494	21 646	76,0	820	4,7	20 826	18 904	90,8	1 922	9,2	
436008	Kelkheim (Taunus), Stadt	20 329	15 139	74,5	655	4,1	14 484	13 107	90,5	1 377	9,5	
436009	Kriftel	7 890	5 860	74,3	251	4,7	5 609	5 083	90,6	526	9,4	
436010	Liederbach am Taunus	5 849	4 383	74,9	123	4,1	4 260	3 860	90,6	400	9,4	
436011	Schwalbach am Taunus, Stadt	10 068	6 927	68,8	319	4,7	6 608	5 913	89,5	695	10,5	
436012	Sulzbach (Taunus)	6 211	4 616	74,3	187	4,1	4 429	4 022	90,8	407	9,2	
437001	Bad König, Stadt	7 103	4 804	67,6	464	4,7	4 340	3 793	87,4	547	12,6	
437003	Brensbach	4 029	2 824	70,1	191	4,1	2 633	2 308	87,7	325	12,3	
437004	Breuberg, Stadt	4 603	3 221	70,0	224	4,7	2 997	2 618	87,4	379	12,6	
437005	Brombachtal	2 699	1 850	68,5	98	4,1	1 752	1 553	88,6	199	11,4	
437006	Erbach, Kreisstadt	9 690	5 761	59,5	493	4,7	5 268	4 627	87,8	641	12,2	
437007	Fränkisch-Crumbach	2 587	1 839	71,1	107	4,1	1 732	1 516	87,5	216	12,5	

### 3. Ergebnisse der Volksabstimmung in Hessen am 28. Oktober 2018 in den Gemeinden

#### 6. Gesetz zur Ergänzung der Verfassung des Landes Hessen (Artikel 26c Staatsziel zur stärkeren Berücksichtigung der Nachhaltigkeit)

Stat. Kennziffer	Gemeinde	Stimmbe-rechtigte	Abstimmende		Ungültige Stimmen		Gültige Stimmen	davon entfielen auf				
			Anzahl	Anzahl	%	Anzahl		%	"Ja"		"Nein"	
									Anzahl	%	Anzahl	%
437009	Höchst i. Odw.	6 564	4 362	66,5	253	4,7	4 109	3 597	87,5	512	12,5	
437010	Lützelbach	5 098	3 293	64,6	241	4,1	3 052	2 758	90,4	294	9,6	
437011	Michelstadt, Stadt	11 808	7 741	65,6	528	4,7	7 213	6 213	86,1	1 000	13,9	
437012	Mossautal	1 942	1 362	70,1	121	4,1	1 241	1 075	86,6	166	13,4	
437013	Reichelsheim (Odenwald)	6 426	4 439	69,1	243	4,7	4 196	3 568	85,0	628	15,0	
437016	Oberzent, Stadt	7 860	5 198	66,1	369	4,1	4 829	4 132	85,6	697	14,4	
438001	Dietzenbach, Kreisstadt	18 726	11 914	63,6	686	4,7	11 228	10 044	89,5	1 184	10,5	
438002	Dreieich, Stadt	28 992	20 583	71,0	1 045	4,1	19 538	17 695	90,6	1 843	9,4	
438003	Egelsbach	8 058	5 753	71,4	264	4,7	5 489	4 913	89,5	576	10,5	
438004	Hainburg	10 550	7 429	70,4	416	4,1	7 013	6 319	90,1	694	9,9	
438005	Heusenstamm, Stadt	13 197	9 531	72,2	490	4,7	9 041	8 116	89,8	925	10,2	
438006	Langen (Hessen), Stadt	25 022	16 597	66,3	714	4,1	15 883	14 313	90,1	1 570	9,9	
438007	Mainhausen	6 897	4 911	71,2	247	4,7	4 664	4 175	89,5	489	10,5	
438008	Mühlheim am Main, Stadt	18 809	12 718	67,6	654	4,1	12 064	10 716	88,8	1 348	11,2	
438009	Neu-Isenburg, Stadt	23 081	14 811	64,2	706	4,7	14 105	12 688	90,0	1 417	10,0	
438010	Obertshausen, Stadt	16 510	10 892	66,0	577	4,1	10 315	9 209	89,3	1 106	10,7	
438011	Rodgau, Stadt	31 887	22 600	70,9	1 129	4,7	21 471	19 090	88,9	2 381	11,1	
438012	Rödermark, Stadt	19 211	13 747	71,6	798	4,1	12 949	11 729	90,6	1 220	9,4	
438013	Seligenstadt, Stadt	15 733	11 624	73,9	710	4,7	10 914	9 914	90,8	1 000	9,2	
439001	Aarbergen	4 499	3 058	68,0	143	4,1	2 915	2 593	89,0	322	11,0	
439002	Bad Schwalbach, Kreisstadt	7 738	5 200	67,2	313	4,7	4 887	4 360	89,2	527	10,8	
439003	Eitville am Rhein, Stadt	12 778	9 271	72,6	481	4,1	8 790	7 986	90,9	804	9,1	
439004	Geisenheim, Hochschulstadt	8 804	5 927	67,3	301	4,7	5 626	5 076	90,2	550	9,8	
439005	Heidenrod	6 078	4 347	71,5	238	4,1	4 109	3 507	85,3	602	14,7	
439006	Hohenstein	4 855	3 744	77,1	221	4,7	3 523	3 174	90,1	349	9,9	
439007	Hünstetten	8 231	6 366	77,3	317	4,1	6 049	5 435	89,8	614	10,2	
439008	Idstein, Hochschulstadt	18 037	13 286	73,7	492	4,7	12 794	11 598	90,7	1 196	9,3	
439009	Kiedrich	3 074	2 278	74,1	161	4,1	2 117	1 962	92,7	155	7,3	
439010	Lorch, Stadt	2 672	1 934	72,4	141	4,7	1 793	1 585	88,4	208	11,6	
439011	Niedernhausen	10 820	8 157	75,4	368	4,1	7 789	7 043	90,4	746	9,6	
439012	Oestrich-Winkel, Stadt	8 895	6 491	73,0	310	4,7	6 181	5 577	90,2	604	9,8	
439013	Rüdesheim am Rhein, Stadt	6 508	4 228	65,0	223	4,1	4 005	3 517	87,8	488	12,2	
439014	Schlangenberg	4 711	3 552	75,4	177	4,7	3 375	2 994	88,7	381	11,3	
439015	Taunusstein, Stadt	21 532	15 083	70,0	801	4,1	14 282	12 717	89,0	1 565	11,0	
439016	Waldems	4 105	3 104	75,6	153	4,7	2 951	2 651	89,8	300	10,2	
439017	Walluf	4 306	3 297	76,6	160	4,1	3 137	2 829	90,2	308	9,8	
440001	Altenstadt	8 922	5 891	66,0	309	4,7	5 582	4 876	87,4	706	12,6	
440002	Bad Nauheim, Stadt	22 356	14 823	66,3	734	4,1	14 089	12 694	90,1	1 395	9,9	
440003	Bad Vilbel, Stadt	23 648	17 322	73,2	759	4,7	16 563	15 094	91,1	1 469	8,9	
440004	Büdingen, Stadt	16 156	10 377	64,2	653	4,1	9 724	8 313	85,5	1 411	14,5	
440005	Butzbach, Friedrich-Ludwig-Weidig-St.	18 856	12 677	67,2	600	4,7	12 077	10 770	89,2	1 307	10,8	
440006	Echzell	4 294	2 873	66,9	170	4,1	2 703	2 422	89,6	281	10,4	
440007	Florstadt, Stadt	6 856	4 709	68,7	316	4,7	4 393	3 849	87,6	544	12,4	
440008	Friedberg (Hessen), Kreisstadt	19 828	13 279	67,0	591	4,1	12 688	11 434	90,1	1 254	9,9	
440009	Gedern, Stadt	5 708	3 509	61,5	231	4,7	3 278	2 804	85,5	474	14,5	
440010	Glauburg	2 485	1 747	70,3	111	4,1	1 636	1 421	86,9	215	13,1	
440011	Hirzenhain	2 173	1 387	63,8	99	4,7	1 288	1 102	85,6	186	14,4	
440012	Karben, Stadt	16 120	11 478	71,2	478	4,1	11 000	9 924	90,2	1 076	9,8	
440013	Kefenrod	2 164	1 416	65,4	102	4,7	1 314	1 128	85,8	186	14,2	
440014	Limeshain	4 140	2 699	65,2	165	4,1	2 534	2 199	86,8	335	13,2	
440015	Münzenberg, Stadt	4 646	3 439	74,0	171	4,7	3 268	2 905	88,9	363	11,1	
440016	Nidda, Stadt	13 386	8 615	64,4	595	4,1	8 020	6 838	85,3	1 182	14,7	
440017	Niddatal, Stadt	7 225	5 054	70,0	296	4,7	4 758	4 198	88,2	560	11,8	
440018	Ober-Mörlen	4 402	3 136	71,2	144	4,1	2 992	2 696	90,1	296	9,9	
440019	Ortenberg, Stadt	6 999	4 392	62,8	358	4,7	4 034	3 570	88,5	464	11,5	
440020	Ranstadt	3 976	2 745	69,0	149	4,1	2 596	2 284	88,0	312	12,0	
440021	Reichelsheim (Wetterau), Stadt	5 147	3 663	71,2	235	4,7	3 428	2 992	87,3	436	12,7	
440022	Rockenberg	3 363	2 482	73,8	114	4,1	2 368	2 148	90,7	220	9,3	
440023	Rosbach v. d. Höhe, Stadt	8 909	6 756	75,8	390	4,7	6 366	5 741	90,2	625	9,8	
440024	Wölfersheim	7 681	5 038	65,6	288	4,1	4 750	4 144	87,2	606	12,8	
440025	Wöllstadt	4 807	3 512	73,1	223	4,7	3 289	2 977	90,5	312	9,5	
531001	Allendorf (Lumda), Stadt	3 247	2 476	76,3	196	4,1	2 280	2 022	88,7	258	11,3	

### 3. Ergebnisse der Volksabstimmung in Hessen am 28. Oktober 2018 in den Gemeinden

#### 6. Gesetz zur Ergänzung der Verfassung des Landes Hessen (Artikel 26c Staatsziel zur stärkeren Berücksichtigung der Nachhaltigkeit)

Stat. Kennziffer	Gemeinde	Stimmbe-rechtigte	Abstimmende		Ungültige Stimmen		Gültige Stimmen	davon entfielen auf			
			Anzahl	%	Anzahl	%		"Ja"		"Nein"	
								Anzahl	%	Anzahl	%
531002	Biebertal	8 136	5 928	72,9	378	4,7	5 550	4 989	89,9	561	10,1
531003	Buseck	10 031	7 337	73,1	436	4,1	6 901	6 077	88,1	824	11,9
531004	Fernwald	5 143	3 890	75,6	213	4,7	3 677	3 341	90,9	336	9,1
531005	Gießen, Universitätsstadt	60 022	39 367	65,6	1 968	4,1	37 399	33 960	90,8	3 439	9,2
531006	Grünberg, Stadt	10 828	7 338	67,8	493	4,7	6 845	5 880	85,9	965	14,1
531007	Heuchelheim	5 783	4 262	73,7	193	4,1	4 069	3 681	90,5	388	9,5
531008	Hungen, Stadt	9 959	6 750	67,8	420	4,7	6 330	5 563	87,9	767	12,1
531009	Langgöns	8 991	6 580	73,2	388	4,1	6 192	5 540	89,5	652	10,5
531010	Laubach, Stadt	7 511	5 037	67,1	346	4,7	4 691	4 090	87,2	601	12,8
531011	Lich, Stadt	10 558	7 609	72,1	416	4,1	7 193	6 337	88,1	856	11,9
531012	Linden, Stadt	9 435	6 411	67,9	304	4,7	6 107	5 478	89,7	629	10,3
531013	Lollar, Stadt	6 818	4 426	64,9	304	4,1	4 122	3 702	89,8	420	10,2
531014	Pohlheim, Stadt	13 449	9 153	68,1	548	4,7	8 605	7 661	89,0	944	11,0
531015	Rabenau	4 123	2 987	72,4	208	4,1	2 779	2 401	86,4	378	13,6
531016	Reiskirchen	8 211	5 512	67,1	393	4,7	5 119	4 432	86,6	687	13,4
531017	Staufenberg, Stadt	6 442	4 601	71,4	256	4,1	4 345	3 857	88,8	488	11,2
531018	Wettenberg	9 844	7 316	74,3	366	4,7	6 950	6 276	90,3	674	9,7
532001	Aßlar, Stadt	9 816	5 732	58,4	342	4,1	5 390	4 770	88,5	620	11,5
532002	Bischoffen	2 654	1 766	66,5	115	4,7	1 651	1 410	85,4	241	14,6
532003	Braunfels, Stadt	8 779	5 622	64,0	365	4,1	5 257	4 606	87,6	651	12,4
532004	Breitscheid	3 729	2 280	61,1	194	4,7	2 086	1 778	85,2	308	14,8
532005	Dietzhöhlztal	4 334	2 507	57,8	153	4,1	2 354	2 065	87,7	289	12,3
532006	Dillenburg, Oranienstadt	16 850	9 198	54,6	603	4,7	8 595	7 456	86,7	1 139	13,3
532007	Driedorf	3 830	2 530	66,1	253	4,1	2 277	1 898	83,4	379	16,6
532008	Ehringshausen	6 958	4 221	60,7	223	4,7	3 998	3 475	86,9	523	13,1
532009	Eschenburg	7 709	4 574	59,3	310	4,1	4 264	3 648	85,6	616	14,4
532010	Greifenstein	5 248	3 482	66,3	231	4,7	3 251	2 831	87,1	420	12,9
532011	Haiger, Stadt	13 829	7 968	57,6	567	4,1	7 401	6 396	86,4	1 005	13,6
532012	Herborn, Stadt	15 286	9 274	60,7	468	4,7	8 806	7 846	89,1	960	10,9
532013	Hohenahr	3 871	2 721	70,3	172	4,1	2 549	2 226	87,3	323	12,7
532014	Hüttenberg	8 302	6 096	73,4	305	4,7	5 791	5 171	89,3	620	10,7
532015	Lahnau	6 520	4 491	68,9	268	4,1	4 223	3 754	88,9	469	11,1
532016	Leun, Stadt	4 393	2 719	61,9	156	4,7	2 563	2 194	85,6	369	14,4
532017	Mittenaar	3 804	2 455	64,5	194	4,1	2 261	1 921	85,0	340	15,0
532018	Schöffengrund	5 081	3 514	69,2	165	4,7	3 349	3 025	90,3	324	9,7
532019	Siegbach	2 160	1 345	62,3	94	4,1	1 251	1 048	83,8	203	16,2
532020	Sinn	4 815	2 892	60,1	167	4,7	2 725	2 405	88,3	320	11,7
532021	Solms, Stadt	10 324	6 314	61,2	353	4,1	5 961	5 184	87,0	777	13,0
532022	Waldsolms	3 854	2 589	67,2	163	4,7	2 426	2 093	86,3	333	13,7
532023	Wetzlar, Stadt	37 145	21 755	58,6	1 452	4,1	20 303	17 998	88,6	2 305	11,4
533001	Beselich	4 083	2 653	65,0	184	4,7	2 469	2 176	88,1	293	11,9
533002	Brechen	5 129	3 503	68,3	219	4,1	3 284	2 966	90,3	318	9,7
533003	Bad Camberg, Stadt	10 800	7 577	70,2	349	4,7	7 228	6 492	89,8	736	10,2
533004	Dornburg	6 183	4 121	66,7	279	4,1	3 842	3 372	87,8	470	12,2
533005	Elbtal	1 820	1 131	62,1	94	4,7	1 037	897	86,5	140	13,5
533006	Elz	5 786	3 848	66,5	235	4,1	3 613	3 263	90,3	350	9,7
533007	Hadamar, Stadt	8 884	5 280	59,4	411	4,7	4 869	4 287	88,0	582	12,0
533008	Hünfelden	7 743	5 397	69,7	332	4,1	5 065	4 483	88,5	582	11,5
533009	Limburg a. d. Lahn, Kreisstadt	24 356	15 032	61,7	973	4,7	14 059	12 628	89,8	1 431	10,2
533010	Löhnberg	3 431	2 273	66,2	154	4,1	2 119	1 871	88,3	248	11,7
533011	Mengerskirchen, Marktflecken	4 413	2 719	61,6	201	4,7	2 518	2 258	89,7	260	10,3
533012	Merenberg, Marktflecken	2 547	1 601	62,9	114	4,1	1 487	1 276	85,8	211	14,2
533013	Runkel, Stadt	7 271	4 896	67,3	313	4,7	4 583	4 103	89,5	480	10,5
533014	Selters (Taunus)	6 218	3 845	61,8	176	4,1	3 669	3 241	88,3	428	11,7
533015	Villmar, Marktflecken	5 441	3 747	68,9	282	4,7	3 465	2 926	84,4	539	15,6
533016	Waldbrunn (Westerwald)	4 263	2 750	64,5	222	4,1	2 528	2 225	88,0	303	12,0
533017	Weilburg, Stadt	9 582	5 959	62,2	472	4,7	5 487	4 865	88,7	622	11,3
533018	Weilmünster, Marktflecken	6 853	4 373	63,8	301	4,1	4 072	3 542	87,0	530	13,0
533019	Weinbach	3 558	2 491	70,0	191	4,7	2 300	2 028	88,2	272	11,8
534001	Amöneburg, Stadt	4 157	3 019	72,6	207	4,1	2 812	2 473	87,9	339	12,1
534002	Angelburg	2 631	1 761	66,9	121	4,7	1 640	1 415	86,3	225	13,7
534003	Bad Endbach	6 281	3 777	60,1	265	4,1	3 512	2 970	84,6	542	15,4

### 3. Ergebnisse der Volksabstimmung in Hessen am 28. Oktober 2018 in den Gemeinden

#### 6. Gesetz zur Ergänzung der Verfassung des Landes Hessen (Artikel 26c Staatsziel zur stärkeren Berücksichtigung der Nachhaltigkeit)

Stat. Kennziffer	Gemeinde	Stimmbe-rechtigte	Abstimmende		Ungültige Stimmen		Gültige Stimmen	davon entfielen auf				
			Anzahl	Anzahl	%	Anzahl		%	"Ja"		"Nein"	
									Anzahl	%	Anzahl	%
534004	Biedenkopf, Stadt	9 851	6 461	65,6	379	4,7	6 082	5 405	88,9	677	11,1	
534005	Breidenbach	4 610	2 904	63,0	212	4,1	2 692	2 339	86,9	353	13,1	
534006	Cölbe	5 329	3 936	73,9	203	4,7	3 733	3 343	89,6	390	10,4	
534007	Dautphetal	8 739	6 017	68,9	385	4,1	5 632	4 957	88,0	675	12,0	
534008	Ebsdorfergrund	7 153	5 235	73,2	367	4,7	4 868	4 265	87,6	603	12,4	
534009	Fronhausen	3 256	2 419	74,3	161	4,1	2 258	1 991	88,2	267	11,8	
534010	Gladenbach, Stadt	9 292	6 022	64,8	413	4,7	5 609	4 859	86,6	750	13,4	
534011	Kirchhain, Stadt	12 461	8 743	70,2	547	4,1	8 196	7 207	87,9	989	12,1	
534012	Lahntal	5 343	3 768	70,5	172	4,7	3 596	3 189	88,7	407	11,3	
534013	Lohra	4 368	3 149	72,1	211	4,1	2 938	2 478	84,3	460	15,7	
534014	Marburg, Universitätsstadt	55 421	39 002	70,4	1 533	4,7	37 469	34 053	90,9	3 416	9,1	
534015	Münchhausen	2 709	1 893	69,9	113	4,1	1 780	1 551	87,1	229	12,9	
534016	Neustadt (Hessen), Stadt	6 192	3 993	64,5	362	4,7	3 631	3 051	84,0	580	16,0	
534017	Rauschenberg, Stadt	3 457	2 387	69,0	135	4,1	2 252	1 962	87,1	290	12,9	
534018	Stadtallendorf, Stadt	12 803	7 386	57,7	588	4,7	6 798	5 700	83,8	1 098	16,2	
534019	Steffenberg	3 080	1 995	64,8	138	4,1	1 857	1 567	84,4	290	15,6	
534020	Weimar (Lahn)	5 611	4 294	76,5	259	4,7	4 035	3 566	88,4	469	11,6	
534021	Wetter (Hessen), Stadt	6 918	4 549	65,8	304	4,1	4 245	3 762	88,6	483	11,4	
534022	Wohratal	1 792	1 395	77,8	119	4,7	1 276	1 082	84,8	194	15,2	
535001	Alsfeld, Stadt	12 273	7 840	63,9	590	4,1	7 250	6 296	86,8	954	13,2	
535002	Antrifttal	1 574	1 238	78,7	110	4,7	1 128	954	84,6	174	15,4	
535003	Feldatal	2 067	1 486	71,9	122	4,1	1 364	1 168	85,6	196	14,4	
535004	Freiensteinau	2 567	1 886	73,5	143	4,7	1 743	1 430	82,0	313	18,0	
535005	Gemünden (Felda)	2 206	1 498	67,9	101	4,1	1 397	1 208	86,5	189	13,5	
535006	Grebenau, Stadt	2 050	1 466	71,5	121	4,7	1 345	1 120	83,3	225	16,7	
535007	Grebenhain	3 802	2 655	69,8	207	4,1	2 448	2 075	84,8	373	15,2	
535008	Herbstein, Stadt	3 890	2 739	70,4	193	4,7	2 546	2 201	86,4	345	13,6	
535009	Homburg (Ohm), Stadt	5 815	3 986	68,5	353	4,1	3 633	3 095	85,2	538	14,8	
535010	Kirtorf, Stadt	2 579	1 846	71,6	185	4,7	1 661	1 423	85,7	238	14,3	
535011	Lauterbach (Hessen), Kreisstadt	10 128	6 669	65,8	552	4,1	6 117	5 342	87,3	775	12,7	
535012	Lautertal (Vogelsberg)	1 988	1 485	74,7	133	4,7	1 352	1 171	86,6	181	13,4	
535013	Mücke	7 611	5 260	69,1	279	4,1	4 981	4 291	86,1	690	13,9	
535014	Romrod, Stadt	2 213	1 559	70,4	93	4,7	1 466	1 279	87,2	187	12,8	
535015	Schlitz, Stadt	7 496	5 406	72,1	452	4,1	4 954	4 200	84,8	754	15,2	
535016	Schotten, Stadt	8 424	5 436	64,5	437	4,7	4 999	4 343	86,9	656	13,1	
535017	Schwalmtal	2 266	1 605	70,8	156	4,1	1 449	1 234	85,2	215	14,8	
535018	Ulrichstein, Stadt	2 418	1 706	70,6	195	4,7	1 511	1 277	84,5	234	15,5	
535019	Wartenberg	3 206	2 267	70,7	150	4,1	2 117	1 878	88,7	239	11,3	
611000	Kassel, documenta-Stadt	139 022	86 404	62,2	4 845	4,7	81 559	74 228	91,0	7 331	9,0	
631001	Bad Salzschlirf	2 445	1 461	59,8	106	4,1	1 355	1 168	86,2	187	13,8	
631002	Burghaun, Marktgemeinde	5 181	3 764	72,7	240	4,7	3 524	3 125	88,7	399	11,3	
631003	Dipperz	2 747	2 053	74,7	127	4,1	1 926	1 604	83,3	322	16,7	
631004	Ebersburg	3 586	2 666	74,3	216	4,7	2 450	2 088	85,2	362	14,8	
631005	Ehrenberg (Rhön)	2 050	1 607	78,4	141	4,1	1 466	1 276	87,0	190	13,0	
631006	Eichenzell	8 782	6 520	74,2	474	4,7	6 046	5 290	87,5	756	12,5	
631007	Eiterfeld, Marktgemeinde	5 630	4 154	73,8	379	4,1	3 775	3 203	84,8	572	15,2	
631008	Flieden	6 875	5 005	72,8	333	4,7	4 672	3 960	84,8	712	15,2	
631009	Fulda, Stadt	47 439	29 511	62,2	1 956	4,1	27 555	23 675	85,9	3 880	14,1	
631010	Gersfeld (Rhön), Stadt	4 364	2 931	67,2	224	4,7	2 707	2 278	84,2	429	15,8	
631011	Großenlüder	6 918	5 075	73,4	310	4,1	4 765	4 103	86,1	662	13,9	
631012	Hilders, Marktgemeinde	3 733	2 709	72,6	223	4,7	2 486	2 123	85,4	363	14,6	
631013	Hoffbieber	4 782	3 767	78,8	271	4,1	3 496	2 939	84,1	557	15,9	
631014	Hosenfeld	3 765	2 805	74,5	205	4,7	2 600	2 192	84,3	408	15,7	
631015	Hünfeld, Konrad-Zuse-Stadt	12 691	8 730	68,8	632	4,1	8 098	7 140	88,2	958	11,8	
631016	Kalbach	5 049	3 796	75,2	305	4,7	3 491	2 952	84,6	539	15,4	
631017	Künzell	12 977	9 059	69,8	483	4,1	8 576	7 555	88,1	1 021	11,9	
631018	Neuhof	8 562	6 041	70,6	504	4,7	5 537	4 614	83,3	923	16,7	
631019	Nüsttal	2 264	1 726	76,2	159	4,1	1 567	1 327	84,7	240	15,3	
631020	Petersberg	12 259	8 938	72,9	561	4,7	8 377	7 345	87,7	1 032	12,3	
631021	Poppenhausen (Wasserkuppe)	2 043	1 594	78,0	96	4,1	1 498	1 320	88,1	178	11,9	
631022	Rasdorf, Point-Alpha-Gemeinde	1 294	1 070	82,7	105	4,7	965	859	89,0	106	11,0	
631023	Tann (Rhön), Stadt	3 535	2 404	68,0	235	4,1	2 169	1 786	82,3	383	17,7	



### 3. Ergebnisse der Volksabstimmung in Hessen am 28. Oktober 2018 in den Gemeinden

#### 6. Gesetz zur Ergänzung der Verfassung des Landes Hessen (Artikel 26c Staatsziel zur stärkeren Berücksichtigung der Nachhaltigkeit)

Stat. Kennziffer	Gemeinde	Stimmbe-rechtigte	Abstimmende		Ungültige Stimmen		Gültige Stimmen	davon entfielen auf				
			Anzahl	Anzahl	%	Anzahl		%	"Ja"		"Nein"	
									Anzahl	%	Anzahl	%
632001	Alheim	3 915	2 721	69,5	177	4,7	2 544	2 141	84,2	403	15,8	
632002	Bad Hersfeld, Kreisstadt	21 611	12 967	60,0	934	4,1	12 033	10 513	87,4	1 520	12,6	
632003	Bebra, Stadt	10 485	6 654	63,5	428	4,7	6 226	5 441	87,4	785	12,6	
632004	Breitenbach a. Herzberg	1 418	979	69,0	75	4,1	904	777	86,0	127	14,0	
632005	Cornberg	1 089	730	67,0	77	4,7	653	560	85,8	93	14,2	
632006	Friedewald	1 945	1 414	72,7	142	4,1	1 272	1 114	87,6	158	12,4	
632007	Haunack	2 548	1 806	70,9	155	4,7	1 651	1 420	86,0	231	14,0	
632008	Haunetal	2 335	1 756	75,2	129	4,1	1 627	1 433	88,1	194	11,9	
632009	Heringen (Werra), Stadt	5 830	3 798	65,1	275	4,7	3 523	3 079	87,4	444	12,6	
632010	Hohenroda	2 508	1 726	68,8	117	4,1	1 609	1 399	86,9	210	13,1	
632011	Kirchheim	2 828	1 974	69,8	159	4,7	1 815	1 551	85,5	264	14,5	
632012	Ludwigsau	4 490	3 175	70,7	218	4,1	2 957	2 463	83,3	494	16,7	
632013	Nentershausen	2 197	1 602	72,9	146	4,7	1 456	1 265	86,9	191	13,1	
632014	Neuenstein	2 331	1 632	70,0	146	4,1	1 486	1 322	89,0	164	11,0	
632015	Niederaula, Marktgemeinde	4 244	2 925	68,9	213	4,7	2 712	2 316	85,4	396	14,6	
632016	Philippsthal (Werra), Marktgemeinde	3 404	2 151	63,2	141	4,1	2 010	1 771	88,1	239	11,9	
632017	Ronshausen	1 889	1 425	75,4	70	4,7	1 355	1 211	89,4	144	10,6	
632018	Rotenburg a. d. Fulda, Stadt	10 583	6 703	63,3	605	4,1	6 098	5 298	86,9	800	13,1	
632019	Schenkklengsfeld	3 603	2 702	75,0	201	4,7	2 501	2 155	86,2	346	13,8	
632020	Wildeck	4 040	2 801	69,3	199	4,1	2 602	2 320	89,2	282	10,8	
633001	Ahnatal	6 514	4 904	75,3	275	4,7	4 629	4 184	90,4	445	9,6	
633002	Bad Karlshafen, Stadt	2 618	1 638	62,6	85	4,1	1 553	1 386	89,2	167	10,8	
633003	Baunatal, Stadt	21 651	14 057	64,9	953	4,7	13 104	11 894	90,8	1 210	9,2	
633004	Breuna	2 945	2 143	72,8	156	4,1	1 987	1 778	89,5	209	10,5	
633005	Calden	5 935	4 305	72,5	209	4,7	4 096	3 685	90,0	411	10,0	
633006	Bad Emstal	4 855	3 044	62,7	160	4,1	2 884	2 628	91,1	256	8,9	
633007	Espenau	4 074	3 022	74,2	179	4,7	2 843	2 544	89,5	299	10,5	
633008	Fuldabrück	7 218	5 249	72,7	318	4,1	4 931	4 459	90,4	472	9,6	
633009	Fulda	9 677	6 557	67,8	402	4,7	6 155	5 539	90,0	616	10,0	
633010	Grebenstein, Stadt	4 628	3 213	69,4	195	4,1	3 018	2 777	92,0	241	8,0	
633011	Habichtswald	4 156	3 048	73,3	228	4,7	2 820	2 562	90,9	258	9,1	
633012	Helsa	4 534	2 881	63,5	193	4,1	2 688	2 417	89,9	271	10,1	
633013	Hofgeismar, Stadt	11 794	7 202	61,1	473	4,7	6 729	6 110	90,8	619	9,2	
633014	Immenhausen, Stadt	5 646	3 879	68,7	280	4,1	3 599	3 273	90,9	326	9,1	
633015	Kaufungen	10 269	7 147	69,6	493	4,7	6 654	6 052	91,0	602	9,0	
633016	Liebenau, Stadt	2 557	1 868	73,1	140	4,1	1 728	1 524	88,2	204	11,8	
633017	Lohfelden	10 491	6 880	65,6	384	4,7	6 496	5 858	90,2	638	9,8	
633018	Naumburg, Stadt	4 186	2 886	68,9	180	4,1	2 706	2 469	91,2	237	8,8	
633019	Nieste	1 555	1 101	70,8	63	4,7	1 038	965	93,0	73	7,0	
633020	Niestetal	8 628	5 568	64,5	357	4,1	5 211	4 687	89,9	524	10,1	
633021	Oberweser	2 596	1 858	71,6	95	4,7	1 763	1 580	89,6	183	10,4	
633022	Reinhardshagen	3 635	2 391	65,8	139	4,1	2 252	2 000	88,8	252	11,2	
633023	Schauenburg	8 356	6 136	73,4	395	4,7	5 741	5 171	90,1	570	9,9	
633024	Söhrewald	3 886	2 754	70,9	138	4,1	2 616	2 351	89,9	265	10,1	
633025	Trendelburg, Stadt	4 170	2 821	67,6	228	4,7	2 593	2 296	88,5	297	11,5	
633026	Vellmar, Stadt	14 223	9 731	68,4	516	4,1	9 215	8 328	90,4	887	9,6	
633027	Wahlburg	1 685	1 148	68,1	58	4,7	1 090	989	90,7	101	9,3	
633028	Wolfhagen, Stadt	10 049	6 567	65,3	414	4,1	6 153	5 466	88,8	687	11,2	
633029	Zierenberg, Stadt	5 318	3 779	71,1	215	4,7	3 564	3 177	89,1	387	10,9	
634001	Borken (Hessen), Stadt	9 941	6 570	66,1	402	4,1	6 168	5 354	86,8	814	13,2	
634002	Edermünde	5 891	4 229	71,8	208	4,7	4 021	3 657	90,9	364	9,1	
634003	Felsberg, Stadt	8 345	5 849	70,1	409	4,1	5 440	4 831	88,8	609	11,2	
634004	Frielendorf	6 002	4 062	67,7	262	4,7	3 800	3 314	87,2	486	12,8	
634005	Fritzlar, Dom- und Kaiserstadt	11 400	7 575	66,4	464	4,1	7 111	6 357	89,4	754	10,6	
634006	Gilsberg	2 467	1 985	80,5	210	4,7	1 775	1 473	83,0	302	17,0	
634007	Gudensberg, Stadt	7 319	5 127	70,1	322	4,1	4 805	4 237	88,2	568	11,8	
634008	Guxhagen	4 246	3 223	75,9	140	4,7	3 083	2 780	90,2	303	9,8	
634009	Homberg (Efze), Reformationsst., Kreisst.	10 649	6 872	64,5	529	4,1	6 343	5 531	87,2	812	12,8	
634010	Jesberg	1 915	1 349	70,4	127	4,7	1 222	1 072	87,7	150	12,3	
634011	Knüllwald	3 573	2 584	72,3	155	4,1	2 429	2 075	85,4	354	14,6	
634012	Körle	2 406	1 793	74,5	93	4,7	1 700	1 499	88,2	201	11,8	
634013	Malsfeld	3 125	2 263	72,4	154	4,1	2 109	1 855	88,0	254	12,0	

### 3. Ergebnisse der Volksabstimmung in Hessen am 28. Oktober 2018 in den Gemeinden

#### 6. Gesetz zur Ergänzung der Verfassung des Landes Hessen (Artikel 26c Staatsziel zur stärkeren Berücksichtigung der Nachhaltigkeit)

Stat. Kenn- ziffer	Gemeinde	Stimme- berechtigte	Abstimmende		Ungültige Stimmen		Gültige Stimmen	davon entfielen auf				
			Anzahl	Anzahl	%	Anzahl		%	"Ja"		"Nein"	
									Anzahl	%	Anzahl	%
634014	Melsungen, Stadt	10 458	7 596	72,6	588	4,7	7 008	6 322	90,2	686	9,8	
634015	Morschen	2 685	1 918	71,4	132	4,1	1 786	1 576	88,2	210	11,8	
634016	Neuental	2 541	1 817	71,5	115	4,7	1 702	1 494	87,8	208	12,2	
634017	Neukirchen, Stadt	5 688	3 645	64,1	267	4,1	3 378	2 869	84,9	509	15,1	
634018	Niedenstein, Stadt	4 308	3 197	74,2	203	4,7	2 994	2 689	89,8	305	10,2	
634019	Oberaula	2 597	1 756	67,6	132	4,1	1 624	1 410	86,8	214	13,2	
634020	Ottrau	1 830	1 381	75,5	107	4,7	1 274	1 061	83,3	213	16,7	
634021	Schrecksbach	2 512	1 833	73,0	154	4,1	1 679	1 426	84,9	253	15,1	
634022	Schwalmstadt, Konfirmationsstadt	13 789	8 649	62,7	576	4,7	8 073	7 065	87,5	1 008	12,5	
634023	Schwarzenborn, Stadt	802	557	69,5	55	4,1	502	422	84,1	80	15,9	
634024	Spangenberg, Liebenbachstadt	4 761	3 202	67,3	310	4,7	2 892	2 542	87,9	350	12,1	
634025	Wabern	5 868	4 016	68,4	272	4,1	3 744	3 281	87,6	463	12,4	
634026	Willingshausen	3 960	2 761	69,7	165	4,7	2 596	2 179	83,9	417	16,1	
634027	Bad Zwesten	3 054	2 075	67,9	123	4,1	1 952	1 716	87,9	236	12,1	
635001	Allendorf (Eder)	4 104	2 478	60,4	120	4,7	2 358	2 128	90,2	230	9,8	
635002	Bad Arolsen, Stadt	12 191	7 654	62,8	563	4,1	7 091	6 451	91,0	640	9,0	
635003	Bad Wildungen, Stadt	13 308	7 676	57,7	616	4,7	7 060	6 280	89,0	780	11,0	
635004	Battenberg (Eder), Stadt	4 166	2 683	64,4	130	4,1	2 553	2 286	89,5	267	10,5	
635005	Bromskirchen	1 422	867	61,0	74	4,7	793	707	89,2	86	10,8	
635006	Burgwald	3 943	2 813	71,3	150	4,1	2 663	2 426	91,1	237	8,9	
635007	Diemelsee	3 787	2 756	72,8	207	4,7	2 549	2 253	88,4	296	11,6	
635008	Diemelstadt, Stadt	4 029	2 597	64,5	259	4,1	2 338	2 102	89,9	236	10,1	
635009	Edertal	5 111	3 839	75,1	245	4,7	3 594	3 200	89,0	394	11,0	
635010	Frankenau, Stadt	2 415	1 607	66,5	150	4,1	1 457	1 298	89,1	159	10,9	
635011	Frankenberg (Eder), Philipp-Soldan-Stadt	13 904	8 543	61,4	559	4,7	7 984	7 130	89,3	854	10,7	
635012	Gemünden (Wohra), Stadt	2 938	1 786	60,8	121	4,1	1 665	1 478	88,8	187	11,2	
635013	Haina (Kloster)	2 851	1 824	64,0	127	4,7	1 697	1 501	88,5	196	11,5	
635014	Hatzfeld (Eder), Stadt	2 390	1 733	72,5	112	4,1	1 621	1 477	91,1	144	8,9	
635015	Korbach, Hansestadt, Kreisstadt	17 630	10 313	58,5	667	4,7	9 646	8 716	90,4	930	9,6	
635016	Lichtenfels, Stadt	3 241	2 186	67,4	172	4,1	2 014	1 752	87,0	262	13,0	
635017	Rosenthal, Stadt	1 711	1 185	69,3	104	4,7	1 081	944	87,3	137	12,7	
635018	Twistetal	3 476	2 486	71,5	172	4,1	2 314	2 044	88,3	270	11,7	
635019	Vöhl	4 578	3 156	68,9	224	4,7	2 932	2 630	89,7	302	10,3	
635020	Volkmarsen, Stadt	5 277	3 397	64,4	223	4,1	3 174	2 808	88,5	366	11,5	
635021	Waldeck, Stadt	5 594	4 012	71,7	280	4,7	3 732	3 293	88,2	439	11,8	
635022	Willingen (Upland)	4 607	3 008	65,3	238	4,1	2 770	2 546	91,9	224	8,1	
636001	Bad Sooden-Allendorf, Stadt	6 508	4 218	64,8	268	4,7	3 950	3 554	90,0	396	10,0	
636002	Berkatal	1 251	918	73,4	50	4,1	868	790	91,0	78	9,0	
636003	Eschwege, Kreisstadt	15 535	9 298	59,9	552	4,7	8 746	7 855	89,8	891	10,2	
636004	Großalmerode, Stadt	5 298	3 297	62,2	236	4,1	3 061	2 739	89,5	322	10,5	
636005	Herleshausen	2 280	1 527	67,0	122	4,7	1 405	1 249	88,9	156	11,1	
636006	Hessisch Lichtenau, Stadt	9 359	5 840	62,4	420	4,1	5 420	4 908	90,6	512	9,4	
636007	Meinhard	3 874	2 861	73,9	151	4,7	2 710	2 416	89,2	294	10,8	
636008	Meißen	2 536	1 900	74,9	141	4,1	1 759	1 580	89,8	179	10,2	
636009	Neu-Eichenberg	1 507	1 038	68,9	72	4,7	966	867	89,8	99	10,2	
636010	Ringgau	2 450	1 812	74,0	184	4,1	1 628	1 399	85,9	229	14,1	
636011	Sontra, Stadt	6 005	3 920	65,3	308	4,7	3 612	3 160	87,5	452	12,5	
636012	Waldkappel, Stadt	3 555	2 526	71,1	150	4,1	2 376	2 004	84,3	372	15,7	
636013	Wanfried, Stadt	3 427	2 308	67,3	187	4,7	2 121	1 909	90,0	212	10,0	
636014	Wehretal	4 116	3 096	75,2	207	4,1	2 889	2 606	90,2	283	9,8	
636015	Weißborn	816	616	75,5	44	4,7	572	480	83,9	92	16,1	
636016	Witzenhausen, Stadt	12 118	8 149	67,2	434	4,1	7 715	7 021	91,0	694	9,0	

### 3. Ergebnisse der Volksabstimmung in Hessen am 28. Oktober 2018 in den Gemeinden

#### 7. Gesetz zur Ergänzung der Verfassung des Landes Hessen (Artikel 26d Staatsziel zur Förderung der Infrastruktur)

Stat. Kennziffer	Gemeinde	Stimmbe-rechtigte	Abstimmende		Ungültige Stimmen		Gültige Stimmen	davon entfielen auf				
			Anzahl	Anzahl	%	Anzahl		%	"Ja"		"Nein"	
									Anzahl	%	Anzahl	%
	Land Hessen	4 372 788	2 938 760	67,2	163 405	5,6	2 775 355	2 497 222	90,0	278 133	10,0	
411000	Darmstadt, Wissenschaftsstadt	105 402	74 352	70,5	3 118	4,2	71 234	64 804	91,0	6 430	9,0	
412000	Frankfurt am Main, Stadt	418 703	270 501	64,6	12 746	4,7	257 755	233 989	90,8	23 766	9,2	
413000	Offenbach am Main, Stadt	66 776	38 981	58,4	2 197	4,2	36 784	33 027	89,8	3 757	10,2	
414000	Wiesbaden, Landeshauptstadt	186 051	121 292	65,2	7 118	4,7	114 174	102 813	90,0	11 361	10,0	
431001	Abtsteinach	1 927	1 292	67,0	83	4,2	1 209	1 077	89,1	132	10,9	
431002	Bensheim, Stadt	29 809	20 869	70,0	1 106	4,7	19 763	18 066	91,4	1 697	8,6	
431003	Biblis	6 810	4 434	65,1	257	4,2	4 177	3 739	89,5	438	10,5	
431004	Birkenau	7 390	4 751	64,3	273	4,7	4 478	4 034	90,1	444	9,9	
431005	Bürstadt, Stadt	11 820	7 862	66,5	481	4,2	7 381	6 529	88,5	852	11,5	
431006	Einhausen	4 898	3 576	73,0	213	4,7	3 363	3 042	90,5	321	9,5	
431007	Fürth	7 872	5 208	66,2	357	4,2	4 851	4 377	90,2	474	9,8	
431008	Gorxheimertal	2 998	1 783	59,5	103	4,7	1 680	1 538	91,5	142	8,5	
431009	Grasellenbach	2 865	1 882	65,7	158	4,2	1 724	1 487	86,3	237	13,7	
431010	Groß-Rohrheim	2 795	1 899	67,9	114	4,7	1 785	1 608	90,1	177	9,9	
431011	Heppenheim (Bergstraße), Kreisstadt	18 791	12 654	67,3	763	4,2	11 891	10 724	90,2	1 167	9,8	
431012	Hirschhorn (Neckar), Stadt	2 594	1 622	62,5	72	4,7	1 550	1 399	90,3	151	9,7	
431013	Lampertheim, Stadt	23 935	14 374	60,1	841	4,2	13 533	12 273	90,7	1 260	9,3	
431014	Lautertal (Odenwald)	5 629	4 008	71,2	207	4,7	3 801	3 441	90,5	360	9,5	
431015	Lindenfels, Stadt	3 858	2 612	67,7	159	4,2	2 453	2 183	89,0	270	11,0	
431016	Lorsch, Karolingerstadt	10 218	7 187	70,3	435	4,7	6 752	6 210	92,0	542	8,0	
431017	Mörlenbach	7 683	5 101	66,4	314	4,2	4 787	4 290	89,6	497	10,4	
431018	Neckarsteinach, Stadt	2 818	1 768	62,7	104	4,7	1 664	1 544	92,8	120	7,2	
431019	Rimbach	6 540	4 523	69,2	275	4,2	4 248	3 824	90,0	424	10,0	
431020	Viernheim, Stadt	22 675	12 967	57,2	827	4,7	12 140	11 052	91,0	1 088	9,0	
431021	Wald-Michelbach	7 842	4 882	62,3	307	4,2	4 575	4 049	88,5	526	11,5	
431022	Zwingenberg, Stadt	5 379	4 093	76,1	165	4,7	3 928	3 574	91,0	354	9,0	
432001	Alsbach-Hähnlein	6 866	4 937	71,9	217	4,2	4 720	4 247	90,0	473	10,0	
432002	Babenhausen, Stadt	11 543	7 889	68,3	448	4,7	7 441	6 705	90,1	736	9,9	
432003	Bickenbach	4 295	3 061	71,3	122	4,2	2 939	2 676	91,1	263	8,9	
432004	Dieburg, Stadt	11 298	8 279	73,3	412	4,7	7 867	7 222	91,8	645	8,2	
432005	Eppertshausen	4 491	3 189	71,0	178	4,2	3 011	2 728	90,6	283	9,4	
432006	Erzhausen	5 711	4 036	70,7	193	4,7	3 843	3 451	89,8	392	10,2	
432007	Fischbachtal	2 119	1 652	78,0	91	4,2	1 561	1 372	87,9	189	12,1	
432008	Griesheim, Stadt	18 388	12 769	69,4	644	4,7	12 125	11 020	90,9	1 105	9,1	
432009	Groß-Bieberau, Stadt	3 493	2 399	68,7	170	4,2	2 229	2 018	90,5	211	9,5	
432010	Groß-Umstadt, Stadt	15 648	11 224	71,7	679	4,7	10 545	9 607	91,1	938	8,9	
432011	Groß-Zimmern	9 916	6 509	65,6	460	4,2	6 049	5 461	90,3	588	9,7	
432012	Messel	3 001	2 318	77,2	187	4,7	2 131	1 915	89,9	216	10,1	
432013	Modautal	3 906	2 844	72,8	180	4,2	2 664	2 367	88,9	297	11,1	
432014	Mühlthal	10 506	7 988	76,0	392	4,7	7 596	6 840	90,0	756	10,0	
432015	Münster (Hessen)	10 470	7 270	69,4	355	4,2	6 915	6 176	89,3	739	10,7	
432016	Ober-Ramstadt, Stadt	10 877	7 503	69,0	418	4,7	7 085	6 385	90,1	700	9,9	
432017	Otzberg	5 059	3 838	75,9	189	4,2	3 649	3 313	90,8	336	9,2	
432018	Pfungstadt, Stadt	17 676	11 538	65,3	656	4,7	10 882	9 633	88,5	1 249	11,5	
432019	Reinheim, Stadt	12 646	8 844	69,9	428	4,2	8 416	7 460	88,6	956	11,4	
432020	Roßdorf	9 170	6 877	75,0	320	4,7	6 557	5 939	90,6	618	9,4	
432021	Schaafheim	6 881	4 749	69,0	317	4,2	4 432	3 962	89,4	470	10,6	
432022	Seeheim-Jugenheim	12 070	8 978	74,4	507	4,7	8 471	7 757	91,6	714	8,4	
432023	Weiterstadt, Stadt	17 538	11 719	66,8	526	4,2	11 193	10 000	89,3	1 193	10,7	
433001	Biebesheim am Rhein	4 630	2 983	64,4	193	4,7	2 790	2 451	87,8	339	12,2	
433002	Bischofsheim	8 585	5 781	67,3	315	4,2	5 466	4 919	90,0	547	10,0	
433003	Büttelborn	10 411	7 528	72,3	348	4,7	7 180	6 527	90,9	653	9,1	
433004	Gernsheim, Schöffersstadt	7 486	5 033	67,2	229	4,2	4 804	4 289	89,3	515	10,7	
433005	Ginsheim-Gustavsburg, Stadt	11 103	7 315	65,9	456	4,7	6 859	6 209	90,5	650	9,5	
433006	Groß-Gerau, Stadt	16 476	11 252	68,3	661	4,2	10 591	9 571	90,4	1 020	9,6	
433007	Kelsterbach, Stadt	8 850	5 511	62,3	312	4,7	5 199	4 604	88,6	595	11,4	
433008	Mörfelden-Walldorf, Stadt	21 694	14 230	65,6	723	4,2	13 507	12 183	90,2	1 324	9,8	
433009	Nauheim	7 485	5 358	71,6	220	4,7	5 138	4 648	90,5	490	9,5	
433010	Raunheim, Stadt	8 479	4 620	54,5	328	4,2	4 292	3 762	87,7	530	12,3	
433011	Riedstadt, Stadt	16 758	11 720	69,9	523	4,7	11 197	10 048	89,7	1 149	10,3	
433012	Rüsselsheim am Main, Stadt	37 765	22 483	59,5	1 227	4,2	21 256	19 064	89,7	2 192	10,3	

### 3. Ergebnisse der Volksabstimmung in Hessen am 28. Oktober 2018 in den Gemeinden

#### 7. Gesetz zur Ergänzung der Verfassung des Landes Hessen (Artikel 26d Staatsziel zur Förderung der Infrastruktur)

Stat. Kenn- ziffer	Gemeinde	Stimmbe- rechtigte	Abstimmende		Ungültige Stimmen		Gültige Stimmen	davon entfielen auf				
			Anzahl	Anzahl	%	Anzahl		%	"Ja"		"Nein"	
									Anzahl	%	Anzahl	%
433013	Stockstadt am Rhein	4 201	2 763	65,8	175	4,7	2 588	2 305	89,1	283	10,9	
433014	Trebur	10 202	7 300	71,6	359	4,2	6 941	6 322	91,1	619	8,9	
434001	Bad Homburg v. d. Höhe, Stadt	36 246	25 025	69,0	874	4,7	24 151	21 877	90,6	2 274	9,4	
434002	Friedrichsdorf, Stadt	17 626	12 918	73,3	573	4,2	12 345	11 236	91,0	1 109	9,0	
434003	Glashütten	3 918	3 003	76,6	148	4,7	2 855	2 559	89,6	296	10,4	
434004	Grävenwiesbach	3 761	2 607	69,3	132	4,2	2 475	2 238	90,4	237	9,6	
434005	Königstein im Taunus, Stadt	10 907	8 222	75,4	333	4,7	7 889	7 109	90,1	780	9,9	
434006	Kronberg im Taunus, Stadt	12 961	9 868	76,1	393	4,2	9 475	8 640	91,2	835	8,8	
434007	Neu-Anspach, Stadt	10 709	7 907	73,8	290	4,7	7 617	6 919	90,8	698	9,2	
434008	Oberursel (Taunus), Stadt	31 282	23 273	74,4	890	4,2	22 383	20 274	90,6	2 109	9,4	
434009	Schmitten	6 654	4 784	71,9	213	4,7	4 571	4 149	90,8	422	9,2	
434010	Steinbach (Taunus), Stadt	6 659	4 440	66,7	179	4,2	4 261	3 838	90,1	423	9,9	
434011	Usingen, Stadt	10 195	6 984	68,5	286	4,7	6 698	6 069	90,6	629	9,4	
434012	Wehrheim	7 183	5 531	77,0	222	4,2	5 309	4 754	89,5	555	10,5	
434013	Weilrod	4 917	3 526	71,7	174	4,7	3 352	2 998	89,4	354	10,6	
435001	Bad Orb, Stadt	7 644	4 824	63,1	322	4,2	4 502	4 033	89,6	469	10,4	
435002	Bad Soden-Salmünster, Stadt	10 031	6 240	62,2	410	4,7	5 830	5 101	87,5	729	12,5	
435003	Biebergemünd	6 550	4 860	74,2	312	4,2	4 548	4 068	89,4	480	10,6	
435004	Birstein	4 949	3 378	68,3	245	4,7	3 133	2 741	87,5	392	12,5	
435005	Brachtal	4 016	2 708	67,4	122	4,2	2 586	2 289	88,5	297	11,5	
435006	Bruchköbel, Stadt	15 730	11 283	71,7	531	4,7	10 752	9 519	88,5	1 233	11,5	
435007	Erlensee, Stadt	9 833	6 153	62,6	347	4,2	5 806	5 055	87,1	751	12,9	
435008	Flörsbachtal	1 868	1 350	72,3	88	4,7	1 262	1 104	87,5	158	12,5	
435009	Freigericht	11 183	8 278	74,0	431	4,2	7 847	7 039	89,7	808	10,3	
435010	Gelnhausen, Barbarossastadt, Kreisst.	16 889	11 729	69,4	535	4,7	11 194	10 134	90,5	1 060	9,5	
435011	Großkrotzenburg	5 510	3 882	70,5	199	4,2	3 683	3 339	90,7	344	9,3	
435012	Gründau	11 290	7 710	68,3	414	4,7	7 296	6 474	88,7	822	11,3	
435013	Hammersbach	3 768	2 621	69,6	144	4,2	2 477	2 216	89,5	261	10,5	
435014	Hanau, Brüder-Grimm-Stadt	58 075	34 600	59,6	1 950	4,7	32 650	29 110	89,2	3 540	10,8	
435015	Hasselroth	5 569	4 131	74,2	200	4,2	3 931	3 462	88,1	469	11,9	
435016	Jossgrund	2 758	2 151	78,0	169	4,7	1 982	1 796	90,6	186	9,4	
435017	Langenselbold, Stadt	10 613	7 325	69,0	399	4,2	6 926	6 168	89,1	758	10,9	
435018	Linsengericht	7 739	5 625	72,7	276	4,7	5 349	4 751	88,8	598	11,2	
435019	Maintal, Stadt	25 242	16 318	64,6	999	4,2	15 319	13 778	89,9	1 541	10,1	
435020	Neuberg	4 213	2 980	70,7	122	4,7	2 858	2 521	88,2	337	11,8	
435021	Nidderau, Stadt	15 186	10 891	71,7	602	4,2	10 289	9 235	89,8	1 054	10,2	
435022	Niederdorfelden	2 610	1 841	70,5	62	4,7	1 779	1 568	88,1	211	11,9	
435023	Rodenbach	8 561	6 050	70,7	252	4,2	5 798	5 179	89,3	619	10,7	
435024	Ronneburg	2 736	1 997	73,0	94	4,7	1 903	1 676	88,1	227	11,9	
435025	Schlüchtern, Stadt	12 143	7 898	65,0	453	4,2	7 445	6 583	88,4	862	11,6	
435026	Schöneck	8 805	6 400	72,7	309	4,7	6 091	5 517	90,6	574	9,4	
435027	Sinntal	7 147	4 989	69,8	365	4,2	4 624	3 999	86,5	625	13,5	
435028	Steinau a. d. Straße, Brüder-Grimm-St.	8 107	5 369	66,2	431	4,7	4 938	4 195	85,0	743	15,0	
435029	Wächtersbach, Stadt	9 017	5 916	65,6	311	4,2	5 605	4 861	86,7	744	13,3	
436001	Bad Soden am Taunus, Stadt	15 251	11 328	74,3	477	4,7	10 851	9 869	91,0	982	9,0	
436002	Eppstein, Stadt	9 557	7 270	76,1	324	4,2	6 946	6 323	91,0	623	9,0	
436003	Eschborn, Stadt	14 025	10 083	71,9	467	4,7	9 616	8 601	89,4	1 015	10,6	
436004	Flörsheim am Main, Stadt	14 944	10 068	67,4	517	4,2	9 551	8 403	88,0	1 148	12,0	
436005	Hattersheim am Main, Stadt	18 339	12 221	66,6	550	4,7	11 671	10 573	90,6	1 098	9,4	
436006	Hochheim am Main, Stadt	13 503	9 354	69,3	456	4,2	8 898	8 063	90,6	835	9,4	
436007	Hofheim am Taunus, Kreisstadt	28 494	21 646	76,0	798	4,7	20 848	19 005	91,2	1 843	8,8	
436008	Kelkheim (Taunus), Stadt	20 329	15 139	74,5	601	4,2	14 538	13 230	91,0	1 308	9,0	
436009	Kriftel	7 890	5 860	74,3	246	4,7	5 614	5 093	90,7	521	9,3	
436010	Liederbach am Taunus	5 849	4 383	74,9	124	4,2	4 259	3 860	90,6	399	9,4	
436011	Schwalbach am Taunus, Stadt	10 068	6 927	68,8	308	4,7	6 619	5 964	90,1	655	9,9	
436012	Sulzbach (Taunus)	6 211	4 616	74,3	193	4,2	4 423	4 033	91,2	390	8,8	
437001	Bad König, Stadt	7 103	4 804	67,6	457	4,7	4 347	3 886	89,4	461	10,6	
437003	Brensbach	4 029	2 824	70,1	189	4,2	2 635	2 332	88,5	303	11,5	
437004	Breuberg, Stadt	4 603	3 221	70,0	212	4,7	3 009	2 690	89,4	319	10,6	
437005	Brombachtal	2 699	1 850	68,5	99	4,2	1 751	1 573	89,8	178	10,2	
437006	Erbach, Kreisstadt	9 690	5 761	59,5	470	4,7	5 291	4 728	89,4	563	10,6	
437007	Fränkisch-Crumbach	2 587	1 839	71,1	95	4,2	1 744	1 546	88,6	198	11,4	

### 3. Ergebnisse der Volksabstimmung in Hessen am 28. Oktober 2018 in den Gemeinden

#### 7. Gesetz zur Ergänzung der Verfassung des Landes Hessen (Artikel 26d Staatsziel zur Förderung der Infrastruktur)

Stat. Kenn- ziffer	Gemeinde	Stimme- berechtigte	Abstimmende		Ungültige Stimmen		Gültige Stimmen	davon entfielen auf				
			Anzahl	Anzahl	%	Anzahl		%	"Ja"		"Nein"	
									Anzahl	%	Anzahl	%
437009	Höchst i. Odw.	6 564	4 362	66,5	250	4,7	4 112	3 662	89,1	450	10,9	
437010	Lützelbach	5 098	3 293	64,6	234	4,2	3 059	2 801	91,6	258	8,4	
437011	Michelstadt, Stadt	11 808	7 741	65,6	500	4,7	7 241	6 319	87,3	922	12,7	
437012	Mossautal	1 942	1 362	70,1	111	4,2	1 251	1 093	87,4	158	12,6	
437013	Reichelsheim (Odenwald)	6 426	4 439	69,1	228	4,7	4 211	3 639	86,4	572	13,6	
437016	Oberzent, Stadt	7 860	5 198	66,1	355	4,2	4 843	4 270	88,2	573	11,8	
438001	Dietzenbach, Kreisstadt	18 726	11 914	63,6	691	4,7	11 223	10 132	90,3	1 091	9,7	
438002	Dreieich, Stadt	28 992	20 583	71,0	1 032	4,2	19 551	17 809	91,1	1 742	8,9	
438003	Egelsbach	8 058	5 753	71,4	252	4,7	5 501	4 985	90,6	516	9,4	
438004	Hainburg	10 550	7 429	70,4	394	4,2	7 035	6 408	91,1	627	8,9	
438005	Heusenstamm, Stadt	13 197	9 531	72,2	475	4,7	9 056	8 186	90,4	870	9,6	
438006	Langen (Hessen), Stadt	25 022	16 597	66,3	691	4,2	15 906	14 410	90,6	1 496	9,4	
438007	Mainhausen	6 897	4 911	71,2	237	4,7	4 674	4 240	90,7	434	9,3	
438008	Mühlheim am Main, Stadt	18 809	12 718	67,6	630	4,2	12 088	10 897	90,1	1 191	9,9	
438009	Neu-Isenburg, Stadt	23 081	14 811	64,2	680	4,7	14 131	12 830	90,8	1 301	9,2	
438010	Obertshausen, Stadt	16 510	10 892	66,0	559	4,2	10 333	9 298	90,0	1 035	10,0	
438011	Rodgau, Stadt	31 887	22 600	70,9	1 078	4,7	21 522	19 301	89,7	2 221	10,3	
438012	Rödermark, Stadt	19 211	13 747	71,6	773	4,2	12 974	11 852	91,4	1 122	8,6	
438013	Seligenstadt, Stadt	15 733	11 624	73,9	672	4,7	10 952	10 097	92,2	855	7,8	
439001	Aarbergen	4 499	3 058	68,0	138	4,2	2 920	2 635	90,2	285	9,8	
439002	Bad Schwalbach, Kreisstadt	7 738	5 200	67,2	309	4,7	4 891	4 418	90,3	473	9,7	
439003	Eitville am Rhein, Stadt	12 778	9 271	72,6	488	4,2	8 783	8 022	91,3	761	8,7	
439004	Geisenheim, Hochschulstadt	8 804	5 927	67,3	295	4,7	5 632	5 139	91,2	493	8,8	
439005	Heidenrod	6 078	4 347	71,5	217	4,2	4 130	3 612	87,5	518	12,5	
439006	Hohenstein	4 855	3 744	77,1	206	4,7	3 538	3 221	91,0	317	9,0	
439007	Hünstetten	8 231	6 366	77,3	304	4,2	6 062	5 523	91,1	539	8,9	
439008	Idstein, Hochschulstadt	18 037	13 286	73,7	469	4,7	12 817	11 710	91,4	1 107	8,6	
439009	Kiedrich	3 074	2 278	74,1	149	4,2	2 129	1 978	92,9	151	7,1	
439010	Lorch, Stadt	2 672	1 934	72,4	136	4,7	1 798	1 629	90,6	169	9,4	
439011	Niedernhausen	10 820	8 157	75,4	334	4,2	7 823	7 120	91,0	703	9,0	
439012	Oestrich-Winkel, Stadt	8 895	6 491	73,0	288	4,7	6 203	5 667	91,4	536	8,6	
439013	Rüdesheim am Rhein, Stadt	6 508	4 228	65,0	218	4,2	4 010	3 584	89,4	426	10,6	
439014	Schlangenberg	4 711	3 552	75,4	170	4,7	3 382	3 031	89,6	351	10,4	
439015	Taunusstein, Stadt	21 532	15 083	70,0	787	4,2	14 296	12 830	89,7	1 466	10,3	
439016	Waldems	4 105	3 104	75,6	153	4,7	2 951	2 679	90,8	272	9,2	
439017	Walluf	4 306	3 297	76,6	155	4,2	3 142	2 858	91,0	284	9,0	
440001	Altenstadt	8 922	5 891	66,0	302	4,7	5 589	4 952	88,6	637	11,4	
440002	Bad Nauheim, Stadt	22 356	14 823	66,3	702	4,2	14 121	12 813	90,7	1 308	9,3	
440003	Bad Vilbel, Stadt	23 648	17 322	73,2	749	4,7	16 573	15 127	91,3	1 446	8,7	
440004	Büdingen, Stadt	16 156	10 377	64,2	648	4,2	9 729	8 461	87,0	1 268	13,0	
440005	Butzbach, Friedrich-Ludwig-Weidig-St.	18 856	12 677	67,2	583	4,7	12 094	10 898	90,1	1 196	9,9	
440006	Echzell	4 294	2 873	66,9	174	4,2	2 699	2 442	90,5	257	9,5	
440007	Florstadt, Stadt	6 856	4 709	68,7	311	4,7	4 398	3 929	89,3	469	10,7	
440008	Friedberg (Hessen), Kreisstadt	19 828	13 279	67,0	588	4,2	12 691	11 506	90,7	1 185	9,3	
440009	Gedern, Stadt	5 708	3 509	61,5	228	4,7	3 281	2 879	87,7	402	12,3	
440010	Glauburg	2 485	1 747	70,3	113	4,2	1 634	1 422	87,0	212	13,0	
440011	Hirzenhain	2 173	1 387	63,8	91	4,7	1 296	1 124	86,7	172	13,3	
440012	Karben, Stadt	16 120	11 478	71,2	473	4,2	11 005	9 992	90,8	1 013	9,2	
440013	Kefenrod	2 164	1 416	65,4	96	4,7	1 320	1 159	87,8	161	12,2	
440014	Limeshain	4 140	2 699	65,2	155	4,2	2 544	2 232	87,7	312	12,3	
440015	Münzenberg, Stadt	4 646	3 439	74,0	166	4,7	3 273	2 931	89,6	342	10,4	
440016	Nidda, Stadt	13 386	8 615	64,4	558	4,2	8 057	7 005	86,9	1 052	13,1	
440017	Niddatal, Stadt	7 225	5 054	70,0	282	4,7	4 772	4 267	89,4	505	10,6	
440018	Ober-Mörlen	4 402	3 136	71,2	129	4,2	3 007	2 734	90,9	273	9,1	
440019	Ortenberg, Stadt	6 999	4 392	62,8	358	4,7	4 034	3 602	89,3	432	10,7	
440020	Ranstadt	3 976	2 745	69,0	149	4,2	2 596	2 332	89,8	264	10,2	
440021	Reichelsheim (Wetterau), Stadt	5 147	3 663	71,2	228	4,7	3 435	3 023	88,0	412	12,0	
440022	Rockenberg	3 363	2 482	73,8	109	4,2	2 373	2 162	91,1	211	8,9	
440023	Rosbach v. d. Höhe, Stadt	8 909	6 756	75,8	381	4,7	6 375	5 764	90,4	611	9,6	
440024	Wölfersheim	7 681	5 038	65,6	288	4,2	4 750	4 201	88,4	549	11,6	
440025	Wöllstadt	4 807	3 512	73,1	212	4,7	3 300	2 988	90,5	312	9,5	
531001	Allendorf (Lumda), Stadt	3 247	2 476	76,3	190	4,2	2 286	2 047	89,5	239	10,5	

### 3. Ergebnisse der Volksabstimmung in Hessen am 28. Oktober 2018 in den Gemeinden

#### 7. Gesetz zur Ergänzung der Verfassung des Landes Hessen (Artikel 26d Staatsziel zur Förderung der Infrastruktur)

Stat. Kennziffer	Gemeinde	Stimmbe-rechtigte	Abstimmende		Ungültige Stimmen		Gültige Stimmen	davon entfielen auf			
			Anzahl	%	Anzahl	%		"Ja"		"Nein"	
								Anzahl	%	Anzahl	%
531002	Biebertal	8 136	5 928	72,9	367	4,7	5 561	5 078	91,3	483	8,7
531003	Buseck	10 031	7 337	73,1	421	4,2	6 916	6 187	89,5	729	10,5
531004	Fernwald	5 143	3 890	75,6	217	4,7	3 673	3 368	91,7	305	8,3
531005	Gießen, Universitätsstadt	60 022	39 367	65,6	1 934	4,2	37 433	34 071	91,0	3 362	9,0
531006	Grünberg, Stadt	10 828	7 338	67,8	480	4,7	6 858	6 024	87,8	834	12,2
531007	Heuchelheim	5 783	4 262	73,7	186	4,2	4 076	3 715	91,1	361	8,9
531008	Hungen, Stadt	9 959	6 750	67,8	409	4,7	6 341	5 654	89,2	687	10,8
531009	Langgöns	8 991	6 580	73,2	379	4,2	6 201	5 584	90,0	617	10,0
531010	Laubach, Stadt	7 511	5 037	67,1	329	4,7	4 708	4 193	89,1	515	10,9
531011	Lich, Stadt	10 558	7 609	72,1	406	4,2	7 203	6 401	88,9	802	11,1
531012	Linden, Stadt	9 435	6 411	67,9	304	4,7	6 107	5 525	90,5	582	9,5
531013	Lollar, Stadt	6 818	4 426	64,9	296	4,2	4 130	3 755	90,9	375	9,1
531014	Pohlheim, Stadt	13 449	9 153	68,1	540	4,7	8 613	7 757	90,1	856	9,9
531015	Rabenau	4 123	2 987	72,4	205	4,2	2 782	2 437	87,6	345	12,4
531016	Reiskirchen	8 211	5 512	67,1	382	4,7	5 130	4 498	87,7	632	12,3
531017	Staufenberg, Stadt	6 442	4 601	71,4	247	4,2	4 354	3 902	89,6	452	10,4
531018	Wettenberg	9 844	7 316	74,3	371	4,7	6 945	6 285	90,5	660	9,5
532001	Aßlar, Stadt	9 816	5 732	58,4	341	4,2	5 391	4 837	89,7	554	10,3
532002	Bischoffen	2 654	1 766	66,5	112	4,7	1 654	1 440	87,1	214	12,9
532003	Braunfels, Stadt	8 779	5 622	64,0	336	4,2	5 286	4 701	88,9	585	11,1
532004	Breitscheid	3 729	2 280	61,1	180	4,7	2 100	1 813	86,3	287	13,7
532005	Dietzhöhlztal	4 334	2 507	57,8	148	4,2	2 359	2 119	89,8	240	10,2
532006	Dillenburg, Oranienstadt	16 850	9 198	54,6	577	4,7	8 621	7 582	87,9	1 039	12,1
532007	Driedorf	3 830	2 530	66,1	239	4,2	2 291	1 954	85,3	337	14,7
532008	Ehringshausen	6 958	4 221	60,7	217	4,7	4 004	3 525	88,0	479	12,0
532009	Eschenburg	7 709	4 574	59,3	300	4,2	4 274	3 715	86,9	559	13,1
532010	Greifenstein	5 248	3 482	66,3	217	4,7	3 265	2 905	89,0	360	11,0
532011	Haiger, Stadt	13 829	7 968	57,6	545	4,2	7 423	6 495	87,5	928	12,5
532012	Herborn, Stadt	15 286	9 274	60,7	456	4,7	8 818	7 970	90,4	848	9,6
532013	Hohenahr	3 871	2 721	70,3	177	4,2	2 544	2 254	88,6	290	11,4
532014	Hüttenberg	8 302	6 096	73,4	297	4,7	5 799	5 218	90,0	581	10,0
532015	Lahnau	6 520	4 491	68,9	258	4,2	4 233	3 802	89,8	431	10,2
532016	Leun, Stadt	4 393	2 719	61,9	145	4,7	2 574	2 240	87,0	334	13,0
532017	Mittenaar	3 804	2 455	64,5	186	4,2	2 269	1 954	86,1	315	13,9
532018	Schöffengrund	5 081	3 514	69,2	163	4,7	3 351	3 046	90,9	305	9,1
532019	Siegbach	2 160	1 345	62,3	90	4,2	1 255	1 074	85,6	181	14,4
532020	Sinn	4 815	2 892	60,1	157	4,7	2 735	2 434	89,0	301	11,0
532021	Solms, Stadt	10 324	6 314	61,2	335	4,2	5 979	5 306	88,7	673	11,3
532022	Waldsolms	3 854	2 589	67,2	155	4,7	2 434	2 143	88,0	291	12,0
532023	Wetzlar, Stadt	37 145	21 755	58,6	1 400	4,2	20 355	18 227	89,5	2 128	10,5
533001	Beselich	4 083	2 653	65,0	182	4,7	2 471	2 207	89,3	264	10,7
533002	Brechen	5 129	3 503	68,3	202	4,2	3 301	3 026	91,7	275	8,3
533003	Bad Camberg, Stadt	10 800	7 577	70,2	333	4,7	7 244	6 575	90,8	669	9,2
533004	Dornburg	6 183	4 121	66,7	270	4,2	3 851	3 465	90,0	386	10,0
533005	Elbtal	1 820	1 131	62,1	90	4,7	1 041	919	88,3	122	11,7
533006	Elz	5 786	3 848	66,5	222	4,2	3 626	3 309	91,3	317	8,7
533007	Hadamar, Stadt	8 884	5 280	59,4	393	4,7	4 887	4 377	89,6	510	10,4
533008	Hünfelden	7 743	5 397	69,7	310	4,2	5 087	4 597	90,4	490	9,6
533009	Limburg a. d. Lahn, Kreisstadt	24 356	15 032	61,7	952	4,7	14 080	12 801	90,9	1 279	9,1
533010	Löhnberg	3 431	2 273	66,2	155	4,2	2 118	1 887	89,1	231	10,9
533011	Mengerskirchen, Marktflecken	4 413	2 719	61,6	197	4,7	2 522	2 285	90,6	237	9,4
533012	Merenberg, Marktflecken	2 547	1 601	62,9	107	4,2	1 494	1 320	88,4	174	11,6
533013	Runkel, Stadt	7 271	4 896	67,3	312	4,7	4 584	4 141	90,3	443	9,7
533014	Selters (Taunus)	6 218	3 845	61,8	166	4,2	3 679	3 316	90,1	363	9,9
533015	Villmar, Marktflecken	5 441	3 747	68,9	274	4,7	3 473	2 991	86,1	482	13,9
533016	Waldbrunn (Westerwald)	4 263	2 750	64,5	206	4,2	2 544	2 279	89,6	265	10,4
533017	Weilburg, Stadt	9 582	5 959	62,2	459	4,7	5 500	4 939	89,8	561	10,2
533018	Weilmünster, Marktflecken	6 853	4 373	63,8	291	4,2	4 082	3 637	89,1	445	10,9
533019	Weinbach	3 558	2 491	70,0	182	4,7	2 309	2 078	90,0	231	10,0
534001	Amöneburg, Stadt	4 157	3 019	72,6	205	4,2	2 814	2 517	89,4	297	10,6
534002	Angelburg	2 631	1 761	66,9	105	4,7	1 656	1 467	88,6	189	11,4
534003	Bad Endbach	6 281	3 777	60,1	254	4,2	3 523	3 026	85,9	497	14,1

### 3. Ergebnisse der Volksabstimmung in Hessen am 28. Oktober 2018 in den Gemeinden

#### 7. Gesetz zur Ergänzung der Verfassung des Landes Hessen (Artikel 26d Staatsziel zur Förderung der Infrastruktur)

Stat. Kennziffer	Gemeinde	Stimmbe-rechtigte	Abstimmende		Ungültige Stimmen		Gültige Stimmen	davon entfielen auf			
			Anzahl	%	Anzahl	%		"Ja"		"Nein"	
								Anzahl	%	Anzahl	%
534004	Biedenkopf, Stadt	9 851	6 461	65,6	353	4,7	6 108	5 529	90,5	579	9,5
534005	Breidenbach	4 610	2 904	63,0	198	4,2	2 706	2 385	88,1	321	11,9
534006	Cölbe	5 329	3 936	73,9	200	4,7	3 736	3 366	90,1	370	9,9
534007	Dautphetal	8 739	6 017	68,9	392	4,2	5 625	5 028	89,4	597	10,6
534008	Ebsdorfergrund	7 153	5 235	73,2	345	4,7	4 890	4 327	88,5	563	11,5
534009	Fronhausen	3 256	2 419	74,3	161	4,2	2 258	1 989	88,1	269	11,9
534010	Gladenbach, Stadt	9 292	6 022	64,8	388	4,7	5 634	4 973	88,3	661	11,7
534011	Kirchhain, Stadt	12 461	8 743	70,2	531	4,2	8 212	7 348	89,5	864	10,5
534012	Lahntal	5 343	3 768	70,5	169	4,7	3 599	3 200	88,9	399	11,1
534013	Lohra	4 368	3 149	72,1	203	4,2	2 946	2 530	85,9	416	14,1
534014	Marburg, Universitätsstadt	55 421	39 002	70,4	1 620	4,7	37 382	33 925	90,8	3 457	9,2
534015	Münchhausen	2 709	1 893	69,9	114	4,2	1 779	1 581	88,9	198	11,1
534016	Neustadt (Hessen), Stadt	6 192	3 993	64,5	350	4,7	3 643	3 143	86,3	500	13,7
534017	Rauschenberg, Stadt	3 457	2 387	69,0	132	4,2	2 255	1 994	88,4	261	11,6
534018	Stadtallendorf, Stadt	12 803	7 386	57,7	561	4,7	6 825	5 858	85,8	967	14,2
534019	Steffenberg	3 080	1 995	64,8	132	4,2	1 863	1 603	86,0	260	14,0
534020	Weimar (Lahn)	5 611	4 294	76,5	253	4,7	4 041	3 599	89,1	442	10,9
534021	Wetter (Hessen), Stadt	6 918	4 549	65,8	291	4,2	4 258	3 820	89,7	438	10,3
534022	Wohratal	1 792	1 395	77,8	116	4,7	1 279	1 110	86,8	169	13,2
535001	Alsfeld, Stadt	12 273	7 840	63,9	564	4,2	7 276	6 414	88,2	862	11,8
535002	Antrifttal	1 574	1 238	78,7	106	4,7	1 132	987	87,2	145	12,8
535003	Feldatal	2 067	1 486	71,9	116	4,2	1 370	1 210	88,3	160	11,7
535004	Freiensteinau	2 567	1 886	73,5	132	4,7	1 754	1 500	85,5	254	14,5
535005	Gemünden (Felda)	2 206	1 498	67,9	92	4,2	1 406	1 226	87,2	180	12,8
535006	Grebenau, Stadt	2 050	1 466	71,5	119	4,7	1 347	1 158	86,0	189	14,0
535007	Grebenhain	3 802	2 655	69,8	185	4,2	2 470	2 147	86,9	323	13,1
535008	Herbstein, Stadt	3 890	2 739	70,4	182	4,7	2 557	2 261	88,4	296	11,6
535009	Homburg (Ohm), Stadt	5 815	3 986	68,5	345	4,2	3 641	3 191	87,6	450	12,4
535010	Kirtorf, Stadt	2 579	1 846	71,6	166	4,7	1 680	1 483	88,3	197	11,7
535011	Lauterbach (Hessen), Kreisstadt	10 128	6 669	65,8	533	4,2	6 136	5 449	88,8	687	11,2
535012	Lautertal (Vogelsberg)	1 988	1 485	74,7	124	4,7	1 361	1 202	88,3	159	11,7
535013	Mücke	7 611	5 260	69,1	260	4,2	5 000	4 426	88,5	574	11,5
535014	Romrod, Stadt	2 213	1 559	70,4	87	4,7	1 472	1 312	89,1	160	10,9
535015	Schlitz, Stadt	7 496	5 406	72,1	432	4,2	4 974	4 284	86,1	690	13,9
535016	Schotten, Stadt	8 424	5 436	64,5	422	4,7	5 014	4 447	88,7	567	11,3
535017	Schwalmtal	2 266	1 605	70,8	155	4,2	1 450	1 262	87,0	188	13,0
535018	Ulrichstein, Stadt	2 418	1 706	70,6	181	4,7	1 525	1 325	86,9	200	13,1
535019	Wartenberg	3 206	2 267	70,7	140	4,2	2 127	1 904	89,5	223	10,5
611000	Kassel, documenta-Stadt	139 022	86 404	62,2	4 831	4,7	81 573	74 583	91,4	6 990	8,6
631001	Bad Salzschlirf	2 445	1 461	59,8	107	4,2	1 354	1 194	88,2	160	11,8
631002	Burghaun, Marktgemeinde	5 181	3 764	72,7	234	4,7	3 530	3 142	89,0	388	11,0
631003	Dipperz	2 747	2 053	74,7	120	4,2	1 933	1 642	84,9	291	15,1
631004	Ebersburg	3 586	2 666	74,3	211	4,7	2 455	2 144	87,3	311	12,7
631005	Ehrenberg (Rhön)	2 050	1 607	78,4	143	4,2	1 464	1 292	88,3	172	11,7
631006	Eichenzell	8 782	6 520	74,2	470	4,7	6 050	5 364	88,7	686	11,3
631007	Eiterfeld, Marktgemeinde	5 630	4 154	73,8	340	4,2	3 814	3 307	86,7	507	13,3
631008	Flieden	6 875	5 005	72,8	324	4,7	4 681	4 032	86,1	649	13,9
631009	Fulda, Stadt	47 439	29 511	62,2	1 896	4,2	27 615	24 047	87,1	3 568	12,9
631010	Gersfeld (Rhön), Stadt	4 364	2 931	67,2	204	4,7	2 727	2 344	86,0	383	14,0
631011	Großenlüder	6 918	5 075	73,4	302	4,2	4 773	4 177	87,5	596	12,5
631012	Hilders, Marktgemeinde	3 733	2 709	72,6	216	4,7	2 493	2 200	88,2	293	11,8
631013	Hofbieber	4 782	3 767	78,8	264	4,2	3 503	3 014	86,0	489	14,0
631014	Hosenfeld	3 765	2 805	74,5	204	4,7	2 601	2 267	87,2	334	12,8
631015	Hünfeld, Konrad-Zuse-Stadt	12 691	8 730	68,8	621	4,2	8 109	7 240	89,3	869	10,7
631016	Kalbach	5 049	3 796	75,2	293	4,7	3 503	3 011	86,0	492	14,0
631017	Künzell	12 977	9 059	69,8	465	4,2	8 594	7 633	88,8	961	11,2
631018	Neuhof	8 562	6 041	70,6	476	4,7	5 565	4 713	84,7	852	15,3
631019	Nüsttal	2 264	1 726	76,2	162	4,2	1 564	1 340	85,7	224	14,3
631020	Petersberg	12 259	8 938	72,9	551	4,7	8 387	7 429	88,6	958	11,4
631021	Poppenhausen (Wasserkuppe)	2 043	1 594	78,0	100	4,2	1 494	1 332	89,2	162	10,8
631022	Rasdorf, Point-Alpha-Gemeinde	1 294	1 070	82,7	103	4,7	967	873	90,3	94	9,7
631023	Tann (Rhön), Stadt	3 535	2 404	68,0	227	4,2	2 177	1 842	84,6	335	15,4

### 3. Ergebnisse der Volksabstimmung in Hessen am 28. Oktober 2018 in den Gemeinden

#### 7. Gesetz zur Ergänzung der Verfassung des Landes Hessen (Artikel 26d Staatsziel zur Förderung der Infrastruktur)

Stat. Kenn- ziffer	Gemeinde	Stimmbe- rechtigte	Abstimmende		Ungültige Stimmen		Gültige Stimmen	davon entfielen auf			
			Anzahl	Anzahl	%	Anzahl		%	"Ja"		"Nein"
		Anzahl					Anzahl		%	Anzahl	%
632001	Alheim	3 915	2 721	69,5	165	4,7	2 556	2 239	87,6	317	12,4
632002	Bad Hersfeld, Kreisstadt	21 611	12 967	60,0	888	4,2	12 079	10 779	89,2	1 300	10,8
632003	Bebra, Stadt	10 485	6 654	63,5	405	4,7	6 249	5 574	89,2	675	10,8
632004	Breitenbach a. Herzberg	1 418	979	69,0	68	4,2	911	817	89,7	94	10,3
632005	Cornberg	1 089	730	67,0	73	4,7	657	578	88,0	79	12,0
632006	Friedewald	1 945	1 414	72,7	136	4,2	1 278	1 132	88,6	146	11,4
632007	Haunack	2 548	1 806	70,9	146	4,7	1 660	1 446	87,1	214	12,9
632008	Haunetal	2 335	1 756	75,2	116	4,2	1 640	1 462	89,1	178	10,9
632009	Heringen (Werra), Stadt	5 830	3 798	65,1	251	4,7	3 547	3 209	90,5	338	9,5
632010	Hohenroda	2 508	1 726	68,8	103	4,2	1 623	1 446	89,1	177	10,9
632011	Kirchheim	2 828	1 974	69,8	153	4,7	1 821	1 588	87,2	233	12,8
632012	Ludwigsau	4 490	3 175	70,7	204	4,2	2 971	2 550	85,8	421	14,2
632013	Nentershausen	2 197	1 602	72,9	143	4,7	1 459	1 309	89,7	150	10,3
632014	Neuenstein	2 331	1 632	70,0	143	4,2	1 489	1 348	90,5	141	9,5
632015	Niederaula, Marktgemeinde	4 244	2 925	68,9	202	4,7	2 723	2 375	87,2	348	12,8
632016	Philippsthal (Werra), Marktgemeinde	3 404	2 151	63,2	130	4,2	2 021	1 829	90,5	192	9,5
632017	Ronshausen	1 889	1 425	75,4	68	4,7	1 357	1 238	91,2	119	8,8
632018	Rotenburg a. d. Fulda, Stadt	10 583	6 703	63,3	574	4,2	6 129	5 446	88,9	683	11,1
632019	Schenkklengsfeld	3 603	2 702	75,0	188	4,7	2 514	2 231	88,7	283	11,3
632020	Wildeck	4 040	2 801	69,3	194	4,2	2 607	2 370	90,9	237	9,1
633001	Ahnatal	6 514	4 904	75,3	266	4,7	4 638	4 226	91,1	412	8,9
633002	Bad Karlshafen, Stadt	2 618	1 638	62,6	76	4,2	1 562	1 418	90,8	144	9,2
633003	Baunatal, Stadt	21 651	14 057	64,9	907	4,7	13 150	12 104	92,0	1 046	8,0
633004	Breuna	2 945	2 143	72,8	154	4,2	1 989	1 806	90,8	183	9,2
633005	Calden	5 935	4 305	72,5	195	4,7	4 110	3 747	91,2	363	8,8
633006	Bad Emstal	4 855	3 044	62,7	149	4,2	2 895	2 654	91,7	241	8,3
633007	Espenau	4 074	3 022	74,2	170	4,7	2 852	2 591	90,8	261	9,2
633008	Fuldabrück	7 218	5 249	72,7	298	4,2	4 951	4 520	91,3	431	8,7
633009	Fulda	9 677	6 557	67,8	405	4,7	6 152	5 625	91,4	527	8,6
633010	Grebenstein, Stadt	4 628	3 213	69,4	185	4,2	3 028	2 813	92,9	215	7,1
633011	Habichtswald	4 156	3 048	73,3	218	4,7	2 830	2 601	91,9	229	8,1
633012	Helsa	4 534	2 881	63,5	190	4,2	2 691	2 459	91,4	232	8,6
633013	Hofgeismar, Stadt	11 794	7 202	61,1	447	4,7	6 755	6 219	92,1	536	7,9
633014	Immenhausen, Stadt	5 646	3 879	68,7	273	4,2	3 606	3 319	92,0	287	8,0
633015	Kaufungen	10 269	7 147	69,6	483	4,7	6 664	6 105	91,6	559	8,4
633016	Liebenau, Stadt	2 557	1 868	73,1	129	4,2	1 739	1 565	90,0	174	10,0
633017	Lohfelden	10 491	6 880	65,6	372	4,7	6 508	5 932	91,1	576	8,9
633018	Naumburg, Stadt	4 186	2 886	68,9	173	4,2	2 713	2 499	92,1	214	7,9
633019	Nieste	1 555	1 101	70,8	62	4,7	1 039	972	93,6	67	6,4
633020	Niestetal	8 628	5 568	64,5	341	4,2	5 227	4 760	91,1	467	8,9
633021	Oberweser	2 596	1 858	71,6	88	4,7	1 770	1 610	91,0	160	9,0
633022	Reinhardshagen	3 635	2 391	65,8	139	4,2	2 252	2 017	89,6	235	10,4
633023	Schauenburg	8 356	6 136	73,4	378	4,7	5 758	5 256	91,3	502	8,7
633024	Söhrewald	3 886	2 754	70,9	137	4,2	2 617	2 384	91,1	233	8,9
633025	Trendelburg, Stadt	4 170	2 821	67,6	225	4,7	2 596	2 332	89,8	264	10,2
633026	Vellmar, Stadt	14 223	9 731	68,4	502	4,2	9 229	8 449	91,5	780	8,5
633027	Wahlburg	1 685	1 148	68,1	58	4,7	1 090	1 005	92,2	85	7,8
633028	Wolfhagen, Stadt	10 049	6 567	65,3	418	4,2	6 149	5 523	89,8	626	10,2
633029	Zierenberg, Stadt	5 318	3 779	71,1	197	4,7	3 582	3 225	90,0	357	10,0
634001	Borken (Hessen), Stadt	9 941	6 570	66,1	388	4,2	6 182	5 476	88,6	706	11,4
634002	Edermünde	5 891	4 229	71,8	198	4,7	4 031	3 694	91,6	337	8,4
634003	Felsberg, Stadt	8 345	5 849	70,1	393	4,2	5 456	4 923	90,2	533	9,8
634004	Frielendorf	6 002	4 062	67,7	253	4,7	3 809	3 390	89,0	419	11,0
634005	Fritzlar, Dom- und Kaiserstadt	11 400	7 575	66,4	452	4,2	7 123	6 454	90,6	669	9,4
634006	Gilsberg	2 467	1 985	80,5	199	4,7	1 786	1 537	86,1	249	13,9
634007	Gudensberg, Stadt	7 319	5 127	70,1	314	4,2	4 813	4 283	89,0	530	11,0
634008	Guxhagen	4 246	3 223	75,9	137	4,7	3 086	2 822	91,4	264	8,6
634009	Homberg (Efze), Reformationsst., Kreisst.	10 649	6 872	64,5	511	4,2	6 361	5 692	89,5	669	10,5
634010	Jesberg	1 915	1 349	70,4	115	4,7	1 234	1 104	89,5	130	10,5
634011	Knüllwald	3 573	2 584	72,3	139	4,2	2 445	2 127	87,0	318	13,0
634012	Körle	2 406	1 793	74,5	90	4,7	1 703	1 518	89,1	185	10,9
634013	Malsfeld	3 125	2 263	72,4	157	4,2	2 106	1 863	88,5	243	11,5



### 3. Ergebnisse der Volksabstimmung in Hessen am 28. Oktober 2018 in den Gemeinden

#### 7. Gesetz zur Ergänzung der Verfassung des Landes Hessen (Artikel 26d Staatsziel zur Förderung der Infrastruktur)

Stat. Kenn- ziffer	Gemeinde	Stimme- berechtigte	Abstimmende		Ungültige Stimmen		Gültige Stimmen	davon entfielen auf				
			Anzahl	Anzahl	%	Anzahl		%	"Ja"		"Nein"	
									Anzahl	%	Anzahl	%
634014	Melsungen, Stadt	10 458	7 596	72,6	566	4,7	7 030	6 423	91,4	607	8,6	
634015	Morschen	2 685	1 918	71,4	123	4,2	1 795	1 620	90,3	175	9,7	
634016	Neuental	2 541	1 817	71,5	106	4,7	1 711	1 514	88,5	197	11,5	
634017	Neukirchen, Stadt	5 688	3 645	64,1	258	4,2	3 387	2 969	87,7	418	12,3	
634018	Niedenstein, Stadt	4 308	3 197	74,2	198	4,7	2 999	2 722	90,8	277	9,2	
634019	Oberaula	2 597	1 756	67,6	130	4,2	1 626	1 450	89,2	176	10,8	
634020	Ottrau	1 830	1 381	75,5	103	4,7	1 278	1 094	85,6	184	14,4	
634021	Schrecksbach	2 512	1 833	73,0	144	4,2	1 689	1 469	87,0	220	13,0	
634022	Schwalmstadt, Konfirmationsstadt	13 789	8 649	62,7	562	4,7	8 087	7 171	88,7	916	11,3	
634023	Schwarzenborn, Stadt	802	557	69,5	55	4,2	502	431	85,9	71	14,1	
634024	Spangenberg, Liebenbachstadt	4 761	3 202	67,3	296	4,7	2 906	2 578	88,7	328	11,3	
634025	Wabern	5 868	4 016	68,4	261	4,2	3 755	3 340	88,9	415	11,1	
634026	Willingshausen	3 960	2 761	69,7	160	4,7	2 601	2 243	86,2	358	13,8	
634027	Bad Zwesten	3 054	2 075	67,9	113	4,2	1 962	1 765	90,0	197	10,0	
635001	Allendorf (Eder)	4 104	2 478	60,4	119	4,7	2 359	2 154	91,3	205	8,7	
635002	Bad Arolsen, Stadt	12 191	7 654	62,8	547	4,2	7 107	6 550	92,2	557	7,8	
635003	Bad Wildungen, Stadt	13 308	7 676	57,7	584	4,7	7 092	6 404	90,3	688	9,7	
635004	Battenberg (Eder), Stadt	4 166	2 683	64,4	123	4,2	2 560	2 322	90,7	238	9,3	
635005	Bromskirchen	1 422	867	61,0	68	4,7	799	736	92,1	63	7,9	
635006	Burgwald	3 943	2 813	71,3	141	4,2	2 672	2 466	92,3	206	7,7	
635007	Diemelsee	3 787	2 756	72,8	191	4,7	2 565	2 331	90,9	234	9,1	
635008	Diemelstadt, Stadt	4 029	2 597	64,5	258	4,2	2 339	2 130	91,1	209	8,9	
635009	Edertal	5 111	3 839	75,1	237	4,7	3 602	3 262	90,6	340	9,4	
635010	Frankenau, Stadt	2 415	1 607	66,5	147	4,2	1 460	1 321	90,5	139	9,5	
635011	Frankenberg (Eder), Philipp-Soldan-Stadt	13 904	8 543	61,4	541	4,7	8 002	7 286	91,1	716	8,9	
635012	Gemünden (Wohra), Stadt	2 938	1 786	60,8	114	4,2	1 672	1 504	90,0	168	10,0	
635013	Haina (Kloster)	2 851	1 824	64,0	120	4,7	1 704	1 536	90,1	168	9,9	
635014	Hatzfeld (Eder), Stadt	2 390	1 733	72,5	104	4,2	1 629	1 506	92,4	123	7,6	
635015	Korbach, Hansestadt, Kreisstadt	17 630	10 313	58,5	632	4,7	9 681	8 890	91,8	791	8,2	
635016	Lichtenfels, Stadt	3 241	2 186	67,4	171	4,2	2 015	1 790	88,8	225	11,2	
635017	Rosenthal, Stadt	1 711	1 185	69,3	102	4,7	1 083	962	88,8	121	11,2	
635018	Twistetal	3 476	2 486	71,5	165	4,2	2 321	2 085	89,8	236	10,2	
635019	Vöhl	4 578	3 156	68,9	220	4,7	2 936	2 669	90,9	267	9,1	
635020	Volkmarzen, Stadt	5 277	3 397	64,4	223	4,2	3 174	2 862	90,2	312	9,8	
635021	Waldeck, Stadt	5 594	4 012	71,7	271	4,7	3 741	3 383	90,4	358	9,6	
635022	Willingen (Upland)	4 607	3 008	65,3	231	4,2	2 777	2 609	94,0	168	6,0	
636001	Bad Sooden-Allendorf, Stadt	6 508	4 218	64,8	249	4,7	3 969	3 627	91,4	342	8,6	
636002	Berkatal	1 251	918	73,4	46	4,2	872	795	91,2	77	8,8	
636003	Eschwege, Kreisstadt	15 535	9 298	59,9	530	4,7	8 768	8 029	91,6	739	8,4	
636004	Großalmerode, Stadt	5 298	3 297	62,2	214	4,2	3 083	2 824	91,6	259	8,4	
636005	Herleshausen	2 280	1 527	67,0	113	4,7	1 414	1 272	90,0	142	10,0	
636006	Hessisch Lichtenau, Stadt	9 359	5 840	62,4	402	4,2	5 438	4 999	91,9	439	8,1	
636007	Meinhard	3 874	2 861	73,9	138	4,7	2 723	2 485	91,3	238	8,7	
636008	Meißner	2 536	1 900	74,9	137	4,2	1 763	1 592	90,3	171	9,7	
636009	Neu-Eichenberg	1 507	1 038	68,9	66	4,7	972	874	89,9	98	10,1	
636010	Ringgau	2 450	1 812	74,0	167	4,2	1 645	1 462	88,9	183	11,1	
636011	Sontra, Stadt	6 005	3 920	65,3	285	4,7	3 635	3 253	89,5	382	10,5	
636012	Waldkappel, Stadt	3 555	2 526	71,1	147	4,2	2 379	2 077	87,3	302	12,7	
636013	Wanfried, Stadt	3 427	2 308	67,3	180	4,7	2 128	1 942	91,3	186	8,7	
636014	Wehretal	4 116	3 096	75,2	193	4,2	2 903	2 657	91,5	246	8,5	
636015	Weißborn	816	616	75,5	44	4,7	572	489	85,5	83	14,5	
636016	Witzenhausen, Stadt	12 118	8 149	67,2	438	4,2	7 711	7 039	91,3	672	8,7	

### 3. Ergebnisse der Volksabstimmung in Hessen am 28. Oktober 2018 in den Gemeinden

#### 8. Gesetz zur Ergänzung der Verfassung des Landes Hessen (Artikel 26e Staatsziel zum Schutz und zur Förderung der Kultur)

Stat. Kenn- ziffer	Gemeinde	Stimmbe- rechtigte	Abstimmende		Ungültige Stimmen		Gültige Stimmen	davon entfielen auf				
			Anzahl	Anzahl	%	Anzahl		%	"Ja"		"Nein"	
									Anzahl	%	Anzahl	%
	Land Hessen	4 372 788	2 938 760	67,2	164 231	5,6	2 774 529	2 432 173	87,7	342 356	12,3	
411000	Darmstadt, Wissenschaftsstadt	105 402	74 352	70,5	3 122	4,2	71 230	63 193	88,7	8 037	11,3	
412000	Frankfurt am Main, Stadt	418 703	270 501	64,6	12 549	4,6	257 952	229 297	88,9	28 655	11,1	
413000	Offenbach am Main, Stadt	66 776	38 981	58,4	2 170	4,2	36 811	32 279	87,7	4 532	12,3	
414000	Wiesbaden, Landeshauptstadt	186 051	121 292	65,2	7 043	4,6	114 249	100 780	88,2	13 469	11,8	
431001	Abtsteinach	1 927	1 292	67,0	80	4,2	1 212	1 056	87,1	156	12,9	
431002	Bensheim, Stadt	29 809	20 869	70,0	1 103	4,6	19 766	17 646	89,3	2 120	10,7	
431003	Biblis	6 810	4 434	65,1	253	4,2	4 181	3 613	86,4	568	13,6	
431004	Birkenau	7 390	4 751	64,3	276	4,6	4 475	3 950	88,3	525	11,7	
431005	Bürstadt, Stadt	11 820	7 862	66,5	482	4,2	7 380	6 384	86,5	996	13,5	
431006	Einhausen	4 898	3 576	73,0	211	4,6	3 365	2 993	88,9	372	11,1	
431007	Fürth	7 872	5 208	66,2	354	4,2	4 854	4 284	88,3	570	11,7	
431008	Gorxheimetal	2 998	1 783	59,5	105	4,6	1 678	1 497	89,2	181	10,8	
431009	Graselbach	2 865	1 882	65,7	170	4,2	1 712	1 444	84,3	268	15,7	
431010	Groß-Rohrheim	2 795	1 899	67,9	122	4,6	1 777	1 570	88,4	207	11,6	
431011	Heppenheim (Bergstraße), Kreisstadt	18 791	12 654	67,3	763	4,2	11 891	10 493	88,2	1 398	11,8	
431012	Hirschhorn (Neckar), Stadt	2 594	1 622	62,5	73	4,6	1 549	1 375	88,8	174	11,2	
431013	Lampertheim, Stadt	23 935	14 374	60,1	847	4,2	13 527	11 997	88,7	1 530	11,3	
431014	Lautertal (Odenwald)	5 629	4 008	71,2	211	4,6	3 797	3 314	87,3	483	12,7	
431015	Lindenfels, Stadt	3 858	2 612	67,7	169	4,2	2 443	2 117	86,7	326	13,3	
431016	Lorsch, Karolingerstadt	10 218	7 187	70,3	433	4,6	6 754	6 071	89,9	683	10,1	
431017	Mörlenbach	7 683	5 101	66,4	318	4,2	4 783	4 187	87,5	596	12,5	
431018	Neckarsteinach, Stadt	2 818	1 768	62,7	101	4,6	1 667	1 514	90,8	153	9,2	
431019	Rimbach	6 540	4 523	69,2	268	4,2	4 255	3 779	88,8	476	11,2	
431020	Viernheim, Stadt	22 675	12 967	57,2	805	4,6	12 162	10 805	88,8	1 357	11,2	
431021	Wald-Michelbach	7 842	4 882	62,3	307	4,2	4 575	3 968	86,7	607	13,3	
431022	Zwingenberg, Stadt	5 379	4 093	76,1	172	4,6	3 921	3 483	88,8	438	11,2	
432001	Alsbach-Hähnlein	6 866	4 937	71,9	217	4,2	4 720	4 143	87,8	577	12,2	
432002	Babenhhausen, Stadt	11 543	7 889	68,3	443	4,6	7 446	6 514	87,5	932	12,5	
432003	Bickenbach	4 295	3 061	71,3	120	4,2	2 941	2 594	88,2	347	11,8	
432004	Dieburg, Stadt	11 298	8 279	73,3	406	4,6	7 873	7 050	89,5	823	10,5	
432005	Eppertshausen	4 491	3 189	71,0	179	4,2	3 010	2 663	88,5	347	11,5	
432006	Erzhausen	5 711	4 036	70,7	202	4,6	3 834	3 338	87,1	496	12,9	
432007	Fischbachtal	2 119	1 652	78,0	91	4,2	1 561	1 332	85,3	229	14,7	
432008	Griesheim, Stadt	18 388	12 769	69,4	634	4,6	12 135	10 698	88,2	1 437	11,8	
432009	Groß-Bieberau, Stadt	3 493	2 399	68,7	167	4,2	2 232	1 977	88,6	255	11,4	
432010	Groß-Umstadt, Stadt	15 648	11 224	71,7	690	4,6	10 534	9 362	88,9	1 172	11,1	
432011	Groß-Zimmern	9 916	6 509	65,6	453	4,2	6 056	5 281	87,2	775	12,8	
432012	Messel	3 001	2 318	77,2	185	4,6	2 133	1 862	87,3	271	12,7	
432013	Modautal	3 906	2 844	72,8	186	4,2	2 658	2 304	86,7	354	13,3	
432014	Mühlthal	10 506	7 988	76,0	403	4,6	7 585	6 655	87,7	930	12,3	
432015	Münster (Hessen)	10 470	7 270	69,4	367	4,2	6 903	6 003	87,0	900	13,0	
432016	Ober-Ramstadt, Stadt	10 877	7 503	69,0	428	4,6	7 075	6 237	88,2	838	11,8	
432017	Otzberg	5 059	3 838	75,9	210	4,2	3 628	3 208	88,4	420	11,6	
432018	Pfungstadt, Stadt	17 676	11 538	65,3	667	4,6	10 871	9 348	86,0	1 523	14,0	
432019	Reinheim, Stadt	12 646	8 844	69,9	441	4,2	8 403	7 214	85,9	1 189	14,1	
432020	Roßdorf	9 170	6 877	75,0	340	4,6	6 537	5 808	88,8	729	11,2	
432021	Schaafheim	6 881	4 749	69,0	332	4,2	4 417	3 823	86,6	594	13,4	
432022	Seeheim-Jugenheim	12 070	8 978	74,4	488	4,6	8 490	7 628	89,8	862	10,2	
432023	Weiterstadt, Stadt	17 538	11 719	66,8	525	4,2	11 194	9 669	86,4	1 525	13,6	
433001	Biebesheim am Rhein	4 630	2 983	64,4	190	4,6	2 793	2 391	85,6	402	14,4	
433002	Bischofsheim	8 585	5 781	67,3	316	4,2	5 465	4 776	87,4	689	12,6	
433003	Büttelborn	10 411	7 528	72,3	353	4,6	7 175	6 325	88,2	850	11,8	
433004	Gernsheim, Schöffersstadt	7 486	5 033	67,2	226	4,2	4 807	4 193	87,2	614	12,8	
433005	Ginsheim-Gustavsburg, Stadt	11 103	7 315	65,9	448	4,6	6 867	6 070	88,4	797	11,6	
433006	Groß-Gerau, Stadt	16 476	11 252	68,3	657	4,2	10 595	9 307	87,8	1 288	12,2	
433007	Kelsterbach, Stadt	8 850	5 511	62,3	321	4,6	5 190	4 472	86,2	718	13,8	
433008	Mörfelden-Walldorf, Stadt	21 694	14 230	65,6	725	4,2	13 505	11 898	88,1	1 607	11,9	
433009	Nauheim	7 485	5 358	71,6	223	4,6	5 135	4 558	88,8	577	11,2	
433010	Raunheim, Stadt	8 479	4 620	54,5	336	4,2	4 284	3 653	85,3	631	14,7	
433011	Riedstadt, Stadt	16 758	11 720	69,9	528	4,6	11 192	9 727	86,9	1 465	13,1	
433012	Rüsselsheim am Main, Stadt	37 765	22 483	59,5	1 196	4,2	21 287	18 561	87,2	2 726	12,8	

### 3. Ergebnisse der Volksabstimmung in Hessen am 28. Oktober 2018 in den Gemeinden

#### 8. Gesetz zur Ergänzung der Verfassung des Landes Hessen (Artikel 26e Staatsziel zum Schutz und zur Förderung der Kultur)

Stat. Kenn- ziffer	Gemeinde	Stimmbe- rechtigte	Abstimmende		Ungültige Stimmen		Gültige Stimmen	davon entfielen auf				
			Anzahl	Anzahl	%	Anzahl		%	"Ja"		"Nein"	
									Anzahl	%	Anzahl	%
433013	Stockstadt am Rhein	4 201	2 763	65,8	176	4,6	2 587	2 256	87,2	331	12,8	
433014	Trebur	10 202	7 300	71,6	364	4,2	6 936	6 156	88,8	780	11,2	
434001	Bad Homburg v. d. Höhe, Stadt	36 246	25 025	69,0	864	4,6	24 161	21 489	88,9	2 672	11,1	
434002	Friedrichsdorf, Stadt	17 626	12 918	73,3	571	4,2	12 347	10 977	88,9	1 370	11,1	
434003	Glashütten	3 918	3 003	76,6	141	4,6	2 862	2 493	87,1	369	12,9	
434004	Grävenwiesbach	3 761	2 607	69,3	132	4,2	2 475	2 141	86,5	334	13,5	
434005	Königstein im Taunus, Stadt	10 907	8 222	75,4	328	4,6	7 894	6 963	88,2	931	11,8	
434006	Kronberg im Taunus, Stadt	12 961	9 868	76,1	402	4,2	9 466	8 425	89,0	1 041	11,0	
434007	Neu-Anspach, Stadt	10 709	7 907	73,8	286	4,6	7 621	6 738	88,4	883	11,6	
434008	Oberursel (Taunus), Stadt	31 282	23 273	74,4	882	4,2	22 391	19 966	89,2	2 425	10,8	
434009	Schmitten	6 654	4 784	71,9	223	4,6	4 561	4 019	88,1	542	11,9	
434010	Steinbach (Taunus), Stadt	6 659	4 440	66,7	182	4,2	4 258	3 784	88,9	474	11,1	
434011	Usingen, Stadt	10 195	6 984	68,5	287	4,6	6 697	5 870	87,7	827	12,3	
434012	Wehrheim	7 183	5 531	77,0	218	4,2	5 313	4 607	86,7	706	13,3	
434013	Weilrod	4 917	3 526	71,7	174	4,6	3 352	2 911	86,8	441	13,2	
435001	Bad Orb, Stadt	7 644	4 824	63,1	314	4,2	4 510	3 960	87,8	550	12,2	
435002	Bad Soden-Salmünster, Stadt	10 031	6 240	62,2	409	4,6	5 831	4 991	85,6	840	14,4	
435003	Biebergemünd	6 550	4 860	74,2	306	4,2	4 554	3 979	87,4	575	12,6	
435004	Birstein	4 949	3 378	68,3	253	4,6	3 125	2 661	85,2	464	14,8	
435005	Brachtal	4 016	2 708	67,4	116	4,2	2 592	2 213	85,4	379	14,6	
435006	Bruchköbel, Stadt	15 730	11 283	71,7	531	4,6	10 752	9 289	86,4	1 463	13,6	
435007	Erlensee, Stadt	9 833	6 153	62,6	339	4,2	5 814	4 901	84,3	913	15,7	
435008	Flörsbachtal	1 868	1 350	72,3	94	4,6	1 256	1 065	84,8	191	15,2	
435009	Freigericht	11 183	8 278	74,0	440	4,2	7 838	6 873	87,7	965	12,3	
435010	Gelnhausen, Barbarossastadt, Kreisst.	16 889	11 729	69,4	549	4,6	11 180	9 921	88,7	1 259	11,3	
435011	Großkrotzenburg	5 510	3 882	70,5	206	4,2	3 676	3 243	88,2	433	11,8	
435012	Gründau	11 290	7 710	68,3	426	4,6	7 284	6 338	87,0	946	13,0	
435013	Hammersbach	3 768	2 621	69,6	149	4,2	2 472	2 158	87,3	314	12,7	
435014	Hanau, Brüder-Grimm-Stadt	58 075	34 600	59,6	1 932	4,6	32 668	28 431	87,0	4 237	13,0	
435015	Hasselroth	5 569	4 131	74,2	209	4,2	3 922	3 368	85,9	554	14,1	
435016	Jossgrund	2 758	2 151	78,0	176	4,6	1 975	1 759	89,1	216	10,9	
435017	Langenselbold, Stadt	10 613	7 325	69,0	399	4,2	6 926	6 032	87,1	894	12,9	
435018	Linsengericht	7 739	5 625	72,7	278	4,6	5 347	4 635	86,7	712	13,3	
435019	Maintal, Stadt	25 242	16 318	64,6	989	4,2	15 329	13 370	87,2	1 959	12,8	
435020	Neuberg	4 213	2 980	70,7	126	4,6	2 854	2 444	85,6	410	14,4	
435021	Nidderau, Stadt	15 186	10 891	71,7	618	4,2	10 273	8 877	86,4	1 396	13,6	
435022	Niederdorfelden	2 610	1 841	70,5	62	4,6	1 779	1 538	86,5	241	13,5	
435023	Rodenbach	8 561	6 050	70,7	253	4,2	5 797	5 037	86,9	760	13,1	
435024	Ronneburg	2 736	1 997	73,0	99	4,6	1 898	1 616	85,1	282	14,9	
435025	Schlüchtern, Stadt	12 143	7 898	65,0	454	4,2	7 444	6 371	85,6	1 073	14,4	
435026	Schöneck	8 805	6 400	72,7	314	4,6	6 086	5 341	87,8	745	12,2	
435027	Sinntal	7 147	4 989	69,8	368	4,2	4 621	3 856	83,4	765	16,6	
435028	Steinau a. d. Straße, Brüder-Grimm-St.	8 107	5 369	66,2	439	4,6	4 930	4 006	81,3	924	18,7	
435029	Wächtersbach, Stadt	9 017	5 916	65,6	322	4,2	5 594	4 717	84,3	877	15,7	
436001	Bad Soden am Taunus, Stadt	15 251	11 328	74,3	474	4,6	10 854	9 647	88,9	1 207	11,1	
436002	Eppstein, Stadt	9 557	7 270	76,1	325	4,2	6 945	6 138	88,4	807	11,6	
436003	Eschborn, Stadt	14 025	10 083	71,9	473	4,6	9 610	8 362	87,0	1 248	13,0	
436004	Flörsheim am Main, Stadt	14 944	10 068	67,4	525	4,2	9 543	8 209	86,0	1 334	14,0	
436005	Hattersheim am Main, Stadt	18 339	12 221	66,6	560	4,6	11 661	10 270	88,1	1 391	11,9	
436006	Hochheim am Main, Stadt	13 503	9 354	69,3	459	4,2	8 895	7 881	88,6	1 014	11,4	
436007	Hofheim am Taunus, Kreisstadt	28 494	21 646	76,0	782	4,6	20 864	18 552	88,9	2 312	11,1	
436008	Kelkheim (Taunus), Stadt	20 329	15 139	74,5	610	4,2	14 529	12 895	88,8	1 634	11,2	
436009	Kriftel	7 890	5 860	74,3	239	4,6	5 621	4 980	88,6	641	11,4	
436010	Liederbach am Taunus	5 849	4 383	74,9	132	4,2	4 251	3 763	88,5	488	11,5	
436011	Schwalbach am Taunus, Stadt	10 068	6 927	68,8	297	4,6	6 630	5 820	87,8	810	12,2	
436012	Sulzbach (Taunus)	6 211	4 616	74,3	194	4,2	4 422	3 956	89,5	466	10,5	
437001	Bad König, Stadt	7 103	4 804	67,6	452	4,6	4 352	3 797	87,2	555	12,8	
437003	Brensbach	4 029	2 824	70,1	195	4,2	2 629	2 273	86,5	356	13,5	
437004	Breuberg, Stadt	4 603	3 221	70,0	221	4,6	3 000	2 600	86,7	400	13,3	
437005	Brombachtal	2 699	1 850	68,5	93	4,2	1 757	1 547	88,0	210	12,0	
437006	Erbach, Kreisstadt	9 690	5 761	59,5	472	4,6	5 289	4 599	87,0	690	13,0	
437007	Fränkisch-Crumbach	2 587	1 839	71,1	96	4,2	1 743	1 510	86,6	233	13,4	

### 3. Ergebnisse der Volksabstimmung in Hessen am 28. Oktober 2018 in den Gemeinden

#### 8. Gesetz zur Ergänzung der Verfassung des Landes Hessen (Artikel 26e Staatsziel zum Schutz und zur Förderung der Kultur)

Stat. Kennziffer	Gemeinde	Stimmbe-rechtigte	Abstimmende		Ungültige Stimmen		Gültige Stimmen	davon entfielen auf			
			Anzahl	%	Anzahl	%		"Ja"		"Nein"	
								Anzahl	%	Anzahl	%
437009	Höchst i. Odw.	6 564	4 362	66,5	253	4,6	4 109	3 549	86,4	560	13,6
437010	Lützelbach	5 098	3 293	64,6	228	4,2	3 065	2 741	89,4	324	10,6
437011	Michelstadt, Stadt	11 808	7 741	65,6	508	4,6	7 233	6 200	85,7	1 033	14,3
437012	Mossautal	1 942	1 362	70,1	114	4,2	1 248	1 063	85,2	185	14,8
437013	Reichelsheim (Odenwald)	6 426	4 439	69,1	237	4,6	4 202	3 566	84,9	636	15,1
437016	Oberzent, Stadt	7 860	5 198	66,1	370	4,2	4 828	4 196	86,9	632	13,1
438001	Dietzenbach, Kreisstadt	18 726	11 914	63,6	690	4,6	11 224	9 850	87,8	1 374	12,2
438002	Dreieich, Stadt	28 992	20 583	71,0	1 021	4,2	19 562	17 482	89,4	2 080	10,6
438003	Egelsbach	8 058	5 753	71,4	243	4,6	5 510	4 886	88,7	624	11,3
438004	Hainburg	10 550	7 429	70,4	400	4,2	7 029	6 253	89,0	776	11,0
438005	Heusenstamm, Stadt	13 197	9 531	72,2	479	4,6	9 052	8 012	88,5	1 040	11,5
438006	Langen (Hessen), Stadt	25 022	16 597	66,3	692	4,2	15 905	14 002	88,0	1 903	12,0
438007	Mainhausen	6 897	4 911	71,2	245	4,6	4 666	4 130	88,5	536	11,5
438008	Mühlheim am Main, Stadt	18 809	12 718	67,6	617	4,2	12 101	10 644	88,0	1 457	12,0
438009	Neu-Isenburg, Stadt	23 081	14 811	64,2	669	4,6	14 142	12 567	88,9	1 575	11,1
438010	Obertshausen, Stadt	16 510	10 892	66,0	559	4,2	10 333	9 081	87,9	1 252	12,1
438011	Rodgau, Stadt	31 887	22 600	70,9	1 100	4,6	21 500	18 762	87,3	2 738	12,7
438012	Rödermark, Stadt	19 211	13 747	71,6	771	4,2	12 976	11 480	88,5	1 496	11,5
438013	Seligenstadt, Stadt	15 733	11 624	73,9	671	4,6	10 953	9 852	89,9	1 101	10,1
439001	Aarbergen	4 499	3 058	68,0	153	4,2	2 905	2 544	87,6	361	12,4
439002	Bad Schwalbach, Kreisstadt	7 738	5 200	67,2	310	4,6	4 890	4 277	87,5	613	12,5
439003	Eitville am Rhein, Stadt	12 778	9 271	72,6	492	4,2	8 779	7 827	89,2	952	10,8
439004	Geisenheim, Hochschulstadt	8 804	5 927	67,3	291	4,6	5 636	5 048	89,6	588	10,4
439005	Heidenrod	6 078	4 347	71,5	237	4,2	4 110	3 436	83,6	674	16,4
439006	Hohenstein	4 855	3 744	77,1	211	4,6	3 533	3 097	87,7	436	12,3
439007	Hünstetten	8 231	6 366	77,3	311	4,2	6 055	5 326	88,0	729	12,0
439008	Idstein, Hochschulstadt	18 037	13 286	73,7	479	4,6	12 807	11 353	88,6	1 454	11,4
439009	Kiedrich	3 074	2 278	74,1	152	4,2	2 126	1 918	90,2	208	9,8
439010	Lorch, Stadt	2 672	1 934	72,4	135	4,6	1 799	1 565	87,0	234	13,0
439011	Niedernhausen	10 820	8 157	75,4	354	4,2	7 803	6 912	88,6	891	11,4
439012	Oestrich-Winkel, Stadt	8 895	6 491	73,0	303	4,6	6 188	5 462	88,3	726	11,7
439013	Rüdesheim am Rhein, Stadt	6 508	4 228	65,0	215	4,2	4 013	3 494	87,1	519	12,9
439014	Schlangenberg	4 711	3 552	75,4	173	4,6	3 379	2 940	87,0	439	13,0
439015	Taunusstein, Stadt	21 532	15 083	70,0	764	4,2	14 319	12 398	86,6	1 921	13,4
439016	Waldems	4 105	3 104	75,6	150	4,6	2 954	2 592	87,7	362	12,3
439017	Walluf	4 306	3 297	76,6	151	4,2	3 146	2 776	88,2	370	11,8
440001	Altenstadt	8 922	5 891	66,0	309	4,6	5 582	4 806	86,1	776	13,9
440002	Bad Nauheim, Stadt	22 356	14 823	66,3	711	4,2	14 112	12 563	89,0	1 549	11,0
440003	Bad Vilbel, Stadt	23 648	17 322	73,2	719	4,6	16 603	14 821	89,3	1 782	10,7
440004	Büdingen, Stadt	16 156	10 377	64,2	643	4,2	9 734	8 252	84,8	1 482	15,2
440005	Butzbach, Friedrich-Ludwig-Weidig-St.	18 856	12 677	67,2	584	4,6	12 093	10 619	87,8	1 474	12,2
440006	Echzell	4 294	2 873	66,9	178	4,2	2 695	2 374	88,1	321	11,9
440007	Florstadt, Stadt	6 856	4 709	68,7	305	4,6	4 404	3 823	86,8	581	13,2
440008	Friedberg (Hessen), Kreisstadt	19 828	13 279	67,0	578	4,2	12 701	11 250	88,6	1 451	11,4
440009	Gedern, Stadt	5 708	3 509	61,5	226	4,6	3 283	2 791	85,0	492	15,0
440010	Glauburg	2 485	1 747	70,3	112	4,2	1 635	1 403	85,8	232	14,2
440011	Hirzenhain	2 173	1 387	63,8	95	4,6	1 292	1 095	84,8	197	15,2
440012	Karben, Stadt	16 120	11 478	71,2	469	4,2	11 009	9 763	88,7	1 246	11,3
440013	Kefenrod	2 164	1 416	65,4	101	4,6	1 315	1 116	84,9	199	15,1
440014	Limeshain	4 140	2 699	65,2	150	4,2	2 549	2 196	86,2	353	13,8
440015	Münzenberg, Stadt	4 646	3 439	74,0	170	4,6	3 269	2 828	86,5	441	13,5
440016	Nidda, Stadt	13 386	8 615	64,4	575	4,2	8 040	6 724	83,6	1 316	16,4
440017	Niddatal, Stadt	7 225	5 054	70,0	286	4,6	4 768	4 112	86,2	656	13,8
440018	Ober-Mörlen	4 402	3 136	71,2	131	4,2	3 005	2 679	89,2	326	10,8
440019	Ortenberg, Stadt	6 999	4 392	62,8	339	4,6	4 053	3 536	87,2	517	12,8
440020	Ranstadt	3 976	2 745	69,0	147	4,2	2 598	2 255	86,8	343	13,2
440021	Reichelsheim (Wetterau), Stadt	5 147	3 663	71,2	233	4,6	3 430	2 921	85,2	509	14,8
440022	Rockenberg	3 363	2 482	73,8	107	4,2	2 375	2 137	90,0	238	10,0
440023	Rosbach v. d. Höhe, Stadt	8 909	6 756	75,8	384	4,6	6 372	5 627	88,3	745	11,7
440024	Wölfersheim	7 681	5 038	65,6	292	4,2	4 746	4 106	86,5	640	13,5
440025	Wöllstadt	4 807	3 512	73,1	203	4,6	3 309	2 923	88,3	386	11,7
531001	Allendorf (Lumda), Stadt	3 247	2 476	76,3	193	4,2	2 283	1 989	87,1	294	12,9

### 3. Ergebnisse der Volksabstimmung in Hessen am 28. Oktober 2018 in den Gemeinden

#### 8. Gesetz zur Ergänzung der Verfassung des Landes Hessen (Artikel 26e Staatsziel zum Schutz und zur Förderung der Kultur)

Stat. Kenn- ziffer	Gemeinde	Stimme- berechtigte	Abstimmende		Ungültige Stimmen		Gültige Stimmen	davon entfielen auf			
			Anzahl	%	Anzahl	%		"Ja"		"Nein"	
								Anzahl	%	Anzahl	%
531002	Biebertal	8 136	5 928	72,9	368	4,6	5 560	4 946	89,0	614	11,0
531003	Buseck	10 031	7 337	73,1	423	4,2	6 914	6 006	86,9	908	13,1
531004	Fernwald	5 143	3 890	75,6	213	4,6	3 677	3 282	89,3	395	10,7
531005	Gießen, Universitätsstadt	60 022	39 367	65,6	1 942	4,2	37 425	33 113	88,5	4 312	11,5
531006	Grünberg, Stadt	10 828	7 338	67,8	477	4,6	6 861	5 845	85,2	1 016	14,8
531007	Heuchelheim	5 783	4 262	73,7	196	4,2	4 066	3 615	88,9	451	11,1
531008	Hungen, Stadt	9 959	6 750	67,8	411	4,6	6 339	5 512	87,0	827	13,0
531009	Langgöns	8 991	6 580	73,2	385	4,2	6 195	5 445	87,9	750	12,1
531010	Laubach, Stadt	7 511	5 037	67,1	330	4,6	4 707	4 049	86,0	658	14,0
531011	Lich, Stadt	10 558	7 609	72,1	414	4,2	7 195	6 236	86,7	959	13,3
531012	Linden, Stadt	9 435	6 411	67,9	301	4,6	6 110	5 413	88,6	697	11,4
531013	Lollar, Stadt	6 818	4 426	64,9	297	4,2	4 129	3 652	88,4	477	11,6
531014	Pohlheim, Stadt	13 449	9 153	68,1	551	4,6	8 602	7 580	88,1	1 022	11,9
531015	Rabenu	4 123	2 987	72,4	211	4,2	2 776	2 355	84,8	421	15,2
531016	Reiskirchen	8 211	5 512	67,1	391	4,6	5 121	4 391	85,7	730	14,3
531017	Staufenberg, Stadt	6 442	4 601	71,4	254	4,2	4 347	3 786	87,1	561	12,9
531018	Wettenberg	9 844	7 316	74,3	361	4,6	6 955	6 158	88,5	797	11,5
532001	Aßlar, Stadt	9 816	5 732	58,4	342	4,2	5 390	4 715	87,5	675	12,5
532002	Bischoffen	2 654	1 766	66,5	116	4,6	1 650	1 384	83,9	266	16,1
532003	Braunfels, Stadt	8 779	5 622	64,0	348	4,2	5 274	4 609	87,4	665	12,6
532004	Breitscheid	3 729	2 280	61,1	185	4,6	2 095	1 751	83,6	344	16,4
532005	Dietzhöztal	4 334	2 507	57,8	146	4,2	2 361	2 045	86,6	316	13,4
532006	Dillenburg, Oranienstadt	16 850	9 198	54,6	572	4,6	8 626	7 413	85,9	1 213	14,1
532007	Driedorf	3 830	2 530	66,1	249	4,2	2 281	1 871	82,0	410	18,0
532008	Ehringshausen	6 958	4 221	60,7	218	4,6	4 003	3 409	85,2	594	14,8
532009	Eschenburg	7 709	4 574	59,3	302	4,2	4 272	3 599	84,2	673	15,8
532010	Greifenstein	5 248	3 482	66,3	218	4,6	3 264	2 817	86,3	447	13,7
532011	Haiger, Stadt	13 829	7 968	57,6	557	4,2	7 411	6 339	85,5	1 072	14,5
532012	Herborn, Stadt	15 286	9 274	60,7	454	4,6	8 820	7 748	87,8	1 072	12,2
532013	Hohenahr	3 871	2 721	70,3	168	4,2	2 553	2 208	86,5	345	13,5
532014	Hüttenberg	8 302	6 096	73,4	295	4,6	5 801	5 068	87,4	733	12,6
532015	Lahnau	6 520	4 491	68,9	264	4,2	4 227	3 699	87,5	528	12,5
532016	Leun, Stadt	4 393	2 719	61,9	148	4,6	2 571	2 192	85,3	379	14,7
532017	Mittenaar	3 804	2 455	64,5	193	4,2	2 262	1 898	83,9	364	16,1
532018	Schöffengrund	5 081	3 514	69,2	157	4,6	3 357	2 989	89,0	368	11,0
532019	Siegbach	2 160	1 345	62,3	91	4,2	1 254	1 032	82,3	222	17,7
532020	Sinn	4 815	2 892	60,1	165	4,6	2 727	2 359	86,5	368	13,5
532021	Solms, Stadt	10 324	6 314	61,2	329	4,2	5 985	5 158	86,2	827	13,8
532022	Waldsolms	3 854	2 589	67,2	161	4,6	2 428	2 060	84,8	368	15,2
532023	Wetzlar, Stadt	37 145	21 755	58,6	1 419	4,2	20 336	17 742	87,2	2 594	12,8
533001	Beselich	4 083	2 653	65,0	190	4,6	2 463	2 136	86,7	327	13,3
533002	Brechen	5 129	3 503	68,3	209	4,2	3 294	2 931	89,0	363	11,0
533003	Bad Camberg, Stadt	10 800	7 577	70,2	355	4,6	7 222	6 408	88,7	814	11,3
533004	Dornburg	6 183	4 121	66,7	271	4,2	3 850	3 374	87,6	476	12,4
533005	Elbtal	1 820	1 131	62,1	93	4,6	1 038	874	84,2	164	15,8
533006	Elz	5 786	3 848	66,5	226	4,2	3 622	3 236	89,3	386	10,7
533007	Hadamar, Stadt	8 884	5 280	59,4	409	4,6	4 871	4 228	86,8	643	13,2
533008	Hünfelden	7 743	5 397	69,7	317	4,2	5 080	4 425	87,1	655	12,9
533009	Limburg a. d. Lahn, Kreisstadt	24 356	15 032	61,7	931	4,6	14 101	12 511	88,7	1 590	11,3
533010	Löhnberg	3 431	2 273	66,2	150	4,2	2 123	1 839	86,6	284	13,4
533011	Mengerskirchen, Marktflecken	4 413	2 719	61,6	194	4,6	2 525	2 253	89,2	272	10,8
533012	Merenberg, Marktflecken	2 547	1 601	62,9	109	4,2	1 492	1 277	85,6	215	14,4
533013	Runkel, Stadt	7 271	4 896	67,3	319	4,6	4 577	4 058	88,7	519	11,3
533014	Selters (Taunus)	6 218	3 845	61,8	173	4,2	3 672	3 191	86,9	481	13,1
533015	Villmar, Marktflecken	5 441	3 747	68,9	276	4,6	3 471	2 892	83,3	579	16,7
533016	Waldbrunn (Westerwald)	4 263	2 750	64,5	218	4,2	2 532	2 226	87,9	306	12,1
533017	Weilburg, Stadt	9 582	5 959	62,2	465	4,6	5 494	4 788	87,1	706	12,9
533018	Weilmünster, Marktflecken	6 853	4 373	63,8	304	4,2	4 069	3 503	86,1	566	13,9
533019	Weinbach	3 558	2 491	70,0	179	4,6	2 312	2 018	87,3	294	12,7
534001	Amöneburg, Stadt	4 157	3 019	72,6	206	4,2	2 813	2 432	86,5	381	13,5
534002	Angelburg	2 631	1 761	66,9	110	4,6	1 651	1 387	84,0	264	16,0
534003	Bad Endbach	6 281	3 777	60,1	257	4,2	3 520	2 939	83,5	581	16,5

### 3. Ergebnisse der Volksabstimmung in Hessen am 28. Oktober 2018 in den Gemeinden

#### 8. Gesetz zur Ergänzung der Verfassung des Landes Hessen (Artikel 26e Staatsziel zum Schutz und zur Förderung der Kultur)

Stat. Kennziffer	Gemeinde	Stimmbe-rechtigte	Abstimmende		Ungültige Stimmen		Gültige Stimmen	davon entfielen auf			
			Anzahl	%	Anzahl	%		"Ja"		"Nein"	
								Anzahl	%	Anzahl	%
534004	Biedenkopf, Stadt	9 851	6 461	65,6	364	4,6	6 097	5 314	87,2	783	12,8
534005	Breidenbach	4 610	2 904	63,0	206	4,2	2 698	2 312	85,7	386	14,3
534006	Cölbe	5 329	3 936	73,9	202	4,6	3 734	3 297	88,3	437	11,7
534007	Dautphetal	8 739	6 017	68,9	396	4,2	5 621	4 872	86,7	749	13,3
534008	Ebsdorfergrund	7 153	5 235	73,2	359	4,6	4 876	4 201	86,2	675	13,8
534009	Fronhausen	3 256	2 419	74,3	160	4,2	2 259	1 941	85,9	318	14,1
534010	Gladenbach, Stadt	9 292	6 022	64,8	396	4,6	5 626	4 836	86,0	790	14,0
534011	Kirchhain, Stadt	12 461	8 743	70,2	551	4,2	8 192	7 062	86,2	1 130	13,8
534012	Lahntal	5 343	3 768	70,5	170	4,6	3 598	3 139	87,2	459	12,8
534013	Lohra	4 368	3 149	72,1	199	4,2	2 950	2 414	81,8	536	18,2
534014	Marburg, Universitätsstadt	55 421	39 002	70,4	1 617	4,6	37 385	33 128	88,6	4 257	11,4
534015	Münchhausen	2 709	1 893	69,9	113	4,2	1 780	1 543	86,7	237	13,3
534016	Neustadt (Hessen), Stadt	6 192	3 993	64,5	354	4,6	3 639	3 054	83,9	585	16,1
534017	Rauschenberg, Stadt	3 457	2 387	69,0	136	4,2	2 251	1 930	85,7	321	14,3
534018	Stadtallendorf, Stadt	12 803	7 386	57,7	557	4,6	6 829	5 693	83,4	1 136	16,6
534019	Steffenberg	3 080	1 995	64,8	134	4,2	1 861	1 534	82,4	327	17,6
534020	Weimar (Lahn)	5 611	4 294	76,5	251	4,6	4 043	3 500	86,6	543	13,4
534021	Wetter (Hessen), Stadt	6 918	4 549	65,8	306	4,2	4 243	3 727	87,8	516	12,2
534022	Wohratal	1 792	1 395	77,8	119	4,6	1 276	1 067	83,6	209	16,4
535001	Alsfeld, Stadt	12 273	7 840	63,9	569	4,2	7 271	6 246	85,9	1 025	14,1
535002	Antrifttal	1 574	1 238	78,7	109	4,6	1 129	940	83,3	189	16,7
535003	Feldatal	2 067	1 486	71,9	116	4,2	1 370	1 151	84,0	219	16,0
535004	Freiensteinau	2 567	1 886	73,5	138	4,6	1 748	1 423	81,4	325	18,6
535005	Gemünden (Felda)	2 206	1 498	67,9	98	4,2	1 400	1 171	83,6	229	16,4
535006	Grebenau, Stadt	2 050	1 466	71,5	118	4,6	1 348	1 114	82,6	234	17,4
535007	Grebenhain	3 802	2 655	69,8	191	4,2	2 464	2 022	82,1	442	17,9
535008	Herbstein, Stadt	3 890	2 739	70,4	192	4,6	2 547	2 177	85,5	370	14,5
535009	Homburg (Ohm), Stadt	5 815	3 986	68,5	360	4,2	3 626	3 090	85,2	536	14,8
535010	Kirtoif, Stadt	2 579	1 846	71,6	173	4,6	1 673	1 441	86,1	232	13,9
535011	Lauterbach (Hessen), Kreisstadt	10 128	6 669	65,8	537	4,2	6 132	5 272	86,0	860	14,0
535012	Lautertal (Vogelsberg)	1 988	1 485	74,7	130	4,6	1 355	1 159	85,5	196	14,5
535013	Mücke	7 611	5 260	69,1	265	4,2	4 995	4 281	85,7	714	14,3
535014	Romrod, Stadt	2 213	1 559	70,4	92	4,6	1 467	1 265	86,2	202	13,8
535015	Schlitz, Stadt	7 496	5 406	72,1	441	4,2	4 965	4 166	83,9	799	16,1
535016	Schotten, Stadt	8 424	5 436	64,5	433	4,6	5 003	4 289	85,7	714	14,3
535017	Schwalmtal	2 266	1 605	70,8	159	4,2	1 446	1 230	85,1	216	14,9
535018	Ulrichstein, Stadt	2 418	1 706	70,6	190	4,6	1 516	1 268	83,6	248	16,4
535019	Wartenberg	3 206	2 267	70,7	142	4,2	2 125	1 868	87,9	257	12,1
611000	Kassel, documenta-Stadt	139 022	86 404	62,2	4 703	4,6	81 701	73 103	89,5	8 598	10,5
631001	Bad Salzschlirf	2 445	1 461	59,8	108	4,2	1 353	1 156	85,4	197	14,6
631002	Burghaun, Marktgemeinde	5 181	3 764	72,7	244	4,6	3 520	3 057	86,8	463	13,2
631003	Dipperz	2 747	2 053	74,7	124	4,2	1 929	1 602	83,0	327	17,0
631004	Ebersburg	3 586	2 666	74,3	212	4,6	2 454	2 108	85,9	346	14,1
631005	Ehrenberg (Rhön)	2 050	1 607	78,4	137	4,2	1 470	1 253	85,2	217	14,8
631006	Eichenzell	8 782	6 520	74,2	475	4,6	6 045	5 201	86,0	844	14,0
631007	Eiterfeld, Marktgemeinde	5 630	4 154	73,8	366	4,2	3 788	3 176	83,8	612	16,2
631008	Flieden	6 875	5 005	72,8	318	4,6	4 687	3 919	83,6	768	16,4
631009	Fulda, Stadt	47 439	29 511	62,2	1 866	4,2	27 645	23 571	85,3	4 074	14,7
631010	Gersfeld (Rhön), Stadt	4 364	2 931	67,2	213	4,6	2 718	2 271	83,6	447	16,4
631011	Großenlüder	6 918	5 075	73,4	314	4,2	4 761	4 064	85,4	697	14,6
631012	Hilders, Marktgemeinde	3 733	2 709	72,6	220	4,6	2 489	2 125	85,4	364	14,6
631013	Hoffbieber	4 782	3 767	78,8	268	4,2	3 499	2 942	84,1	557	15,9
631014	Hosenfeld	3 765	2 805	74,5	201	4,6	2 604	2 196	84,3	408	15,7
631015	Hünfeld, Konrad-Zuse-Stadt	12 691	8 730	68,8	628	4,2	8 102	6 999	86,4	1 103	13,6
631016	Kalbach	5 049	3 796	75,2	301	4,6	3 495	2 920	83,5	575	16,5
631017	Künzell	12 977	9 059	69,8	475	4,2	8 584	7 450	86,8	1 134	13,2
631018	Neuhof	8 562	6 041	70,6	476	4,6	5 565	4 581	82,3	984	17,7
631019	Nüsttal	2 264	1 726	76,2	160	4,2	1 566	1 295	82,7	271	17,3
631020	Petersberg	12 259	8 938	72,9	549	4,6	8 389	7 298	87,0	1 091	13,0
631021	Poppenhausen (Wasserkuppe)	2 043	1 594	78,0	98	4,2	1 496	1 290	86,2	206	13,8
631022	Rasdorf, Point-Alpha-Gemeinde	1 294	1 070	82,7	99	4,6	971	869	89,5	102	10,5
631023	Tann (Rhön), Stadt	3 535	2 404	68,0	234	4,2	2 170	1 770	81,6	400	18,4

### 3. Ergebnisse der Volksabstimmung in Hessen am 28. Oktober 2018 in den Gemeinden

#### 8. Gesetz zur Ergänzung der Verfassung des Landes Hessen (Artikel 26e Staatsziel zum Schutz und zur Förderung der Kultur)

Stat. Kennziffer	Gemeinde	Stimmbe-rechtigte	Abstimmende		Ungültige Stimmen		Gültige Stimmen	davon entfielen auf			
			Anzahl	%	Anzahl	%		"Ja"		"Nein"	
								Anzahl	%	Anzahl	%
632001	Alheim	3 915	2 721	69,5	179	4,6	2 542	2 132	83,9	410	16,1
632002	Bad Hersfeld, Kreisstadt	21 611	12 967	60,0	889	4,2	12 078	10 488	86,8	1 590	13,2
632003	Bebra, Stadt	10 485	6 654	63,5	426	4,6	6 228	5 357	86,0	871	14,0
632004	Breitenbach a. Herzberg	1 418	979	69,0	70	4,2	909	782	86,0	127	14,0
632005	Cornberg	1 089	730	67,0	74	4,6	656	550	83,8	106	16,2
632006	Friedewald	1 945	1 414	72,7	133	4,2	1 281	1 095	85,5	186	14,5
632007	Haunack	2 548	1 806	70,9	149	4,6	1 657	1 391	83,9	266	16,1
632008	Haunetal	2 335	1 756	75,2	129	4,2	1 627	1 410	86,7	217	13,3
632009	Heringen (Werra), Stadt	5 830	3 798	65,1	260	4,6	3 538	3 074	86,9	464	13,1
632010	Hohenroda	2 508	1 726	68,8	118	4,2	1 608	1 391	86,5	217	13,5
632011	Kirchheim	2 828	1 974	69,8	161	4,6	1 813	1 542	85,1	271	14,9
632012	Ludwigsau	4 490	3 175	70,7	209	4,2	2 966	2 433	82,0	533	18,0
632013	Nentershausen	2 197	1 602	72,9	140	4,6	1 462	1 266	86,6	196	13,4
632014	Neuenstein	2 331	1 632	70,0	142	4,2	1 490	1 310	87,9	180	12,1
632015	Niederaula, Marktgemeinde	4 244	2 925	68,9	206	4,6	2 719	2 275	83,7	444	16,3
632016	Philippsthal (Werra), Marktgemeinde	3 404	2 151	63,2	134	4,2	2 017	1 757	87,1	260	12,9
632017	Ronshausen	1 889	1 425	75,4	69	4,6	1 356	1 190	87,8	166	12,2
632018	Rotenburg a. d. Fulda, Stadt	10 583	6 703	63,3	587	4,2	6 116	5 260	86,0	856	14,0
632019	Schenkklengsfeld	3 603	2 702	75,0	193	4,6	2 509	2 134	85,1	375	14,9
632020	Wildeck	4 040	2 801	69,3	198	4,2	2 603	2 298	88,3	305	11,7
633001	Ahnatal	6 514	4 904	75,3	267	4,6	4 637	4 129	89,0	508	11,0
633002	Bad Karlshafen, Stadt	2 618	1 638	62,6	81	4,2	1 557	1 373	88,2	184	11,8
633003	Baunatal, Stadt	21 651	14 057	64,9	938	4,6	13 119	11 730	89,4	1 389	10,6
633004	Breuna	2 945	2 143	72,8	153	4,2	1 990	1 755	88,2	235	11,8
633005	Calden	5 935	4 305	72,5	197	4,6	4 108	3 630	88,4	478	11,6
633006	Bad Emstal	4 855	3 044	62,7	159	4,2	2 885	2 557	88,6	328	11,4
633007	Espenau	4 074	3 022	74,2	171	4,6	2 851	2 487	87,2	364	12,8
633008	Fuldabrück	7 218	5 249	72,7	306	4,2	4 943	4 403	89,1	540	10,9
633009	Fulda	9 677	6 557	67,8	403	4,6	6 154	5 424	88,1	730	11,9
633010	Grebenstein, Stadt	4 628	3 213	69,4	192	4,2	3 021	2 721	90,1	300	9,9
633011	Habichtswald	4 156	3 048	73,3	226	4,6	2 822	2 523	89,4	299	10,6
633012	Helsa	4 534	2 881	63,5	186	4,2	2 695	2 374	88,1	321	11,9
633013	Hofgeismar, Stadt	11 794	7 202	61,1	462	4,6	6 740	5 978	88,7	762	11,3
633014	Immenhausen, Stadt	5 646	3 879	68,7	275	4,2	3 604	3 204	88,9	400	11,1
633015	Kaufungen	10 269	7 147	69,6	486	4,6	6 661	5 929	89,0	732	11,0
633016	Liebenau, Stadt	2 557	1 868	73,1	133	4,2	1 735	1 510	87,0	225	13,0
633017	Lohfelden	10 491	6 880	65,6	366	4,6	6 514	5 746	88,2	768	11,8
633018	Naumburg, Stadt	4 186	2 886	68,9	182	4,2	2 704	2 389	88,4	315	11,6
633019	Nieste	1 555	1 101	70,8	60	4,6	1 041	941	90,4	100	9,6
633020	Niestetal	8 628	5 568	64,5	350	4,2	5 218	4 628	88,7	590	11,3
633021	Oberweser	2 596	1 858	71,6	94	4,6	1 764	1 555	88,2	209	11,8
633022	Reinhardshagen	3 635	2 391	65,8	135	4,2	2 256	1 978	87,7	278	12,3
633023	Schauenburg	8 356	6 136	73,4	396	4,6	5 740	5 053	88,0	687	12,0
633024	Söhrewald	3 886	2 754	70,9	140	4,2	2 614	2 272	86,9	342	13,1
633025	Trendelburg, Stadt	4 170	2 821	67,6	223	4,6	2 598	2 280	87,8	318	12,2
633026	Vellmar, Stadt	14 223	9 731	68,4	519	4,2	9 212	8 174	88,7	1 038	11,3
633027	Wahlsburg	1 685	1 148	68,1	61	4,6	1 087	973	89,5	114	10,5
633028	Wolfhagen, Stadt	10 049	6 567	65,3	415	4,2	6 152	5 311	86,3	841	13,7
633029	Zierenberg, Stadt	5 318	3 779	71,1	217	4,6	3 562	3 109	87,3	453	12,7
634001	Borken (Hessen), Stadt	9 941	6 570	66,1	390	4,2	6 180	5 298	85,7	882	14,3
634002	Edermünde	5 891	4 229	71,8	206	4,6	4 023	3 578	88,9	445	11,1
634003	Felsberg, Stadt	8 345	5 849	70,1	401	4,2	5 448	4 740	87,0	708	13,0
634004	Frielendorf	6 002	4 062	67,7	259	4,6	3 803	3 276	86,1	527	13,9
634005	Fritzlar, Dom- und Kaiserstadt	11 400	7 575	66,4	442	4,2	7 133	6 300	88,3	833	11,7
634006	Gilsberg	2 467	1 985	80,5	198	4,6	1 787	1 465	82,0	322	18,0
634007	Gudensberg, Stadt	7 319	5 127	70,1	317	4,2	4 810	4 093	85,1	717	14,9
634008	Guxhagen	4 246	3 223	75,9	150	4,6	3 073	2 725	88,7	348	11,3
634009	Homberg (Efze), Reformationsst., Kreisst.	10 649	6 872	64,5	511	4,2	6 361	5 502	86,5	859	13,5
634010	Jesberg	1 915	1 349	70,4	123	4,6	1 226	1 069	87,2	157	12,8
634011	Knüllwald	3 573	2 584	72,3	150	4,2	2 434	2 055	84,4	379	15,6
634012	Körle	2 406	1 793	74,5	94	4,6	1 699	1 458	85,8	241	14,2
634013	Malsfeld	3 125	2 263	72,4	159	4,2	2 104	1 804	85,7	300	14,3

### 3. Ergebnisse der Volksabstimmung in Hessen am 28. Oktober 2018 in den Gemeinden

#### 8. Gesetz zur Ergänzung der Verfassung des Landes Hessen (Artikel 26e Staatsziel zum Schutz und zur Förderung der Kultur)

Stat. Kennziffer	Gemeinde	Stimmbe-rechtigte	Abstimmende		Ungültige Stimmen		Gültige Stimmen	davon entfielen auf				
			Anzahl	Anzahl	%	Anzahl		%	"Ja"		"Nein"	
									Anzahl	%	Anzahl	%
634014	Melsungen, Stadt	10 458	7 596	72,6	586	4,6	7 010	6 245	89,1	765	10,9	
634015	Morschen	2 685	1 918	71,4	132	4,2	1 786	1 564	87,6	222	12,4	
634016	Neuental	2 541	1 817	71,5	115	4,6	1 702	1 470	86,4	232	13,6	
634017	Neukirchen, Stadt	5 688	3 645	64,1	265	4,2	3 380	2 848	84,3	532	15,7	
634018	Niederstein, Stadt	4 308	3 197	74,2	208	4,6	2 989	2 656	88,9	333	11,1	
634019	Oberaula	2 597	1 756	67,6	134	4,2	1 622	1 386	85,5	236	14,5	
634020	Ottrau	1 830	1 381	75,5	106	4,6	1 275	1 050	82,4	225	17,6	
634021	Schrecksbach	2 512	1 833	73,0	144	4,2	1 689	1 415	83,8	274	16,2	
634022	Schwalmstadt, Konfirmationsstadt	13 789	8 649	62,7	546	4,6	8 103	7 001	86,4	1 102	13,6	
634023	Schwarzenborn, Stadt	802	557	69,5	56	4,2	501	422	84,2	79	15,8	
634024	Spangenberg, Liebenbachstadt	4 761	3 202	67,3	309	4,6	2 893	2 488	86,0	405	14,0	
634025	Wabern	5 868	4 016	68,4	275	4,2	3 741	3 243	86,7	498	13,3	
634026	Willingshausen	3 960	2 761	69,7	169	4,6	2 592	2 157	83,2	435	16,8	
634027	Bad Zwesten	3 054	2 075	67,9	114	4,2	1 961	1 701	86,7	260	13,3	
635001	Allendorf (Eder)	4 104	2 478	60,4	118	4,6	2 360	2 098	88,9	262	11,1	
635002	Bad Arolsen, Stadt	12 191	7 654	62,8	555	4,2	7 099	6 384	89,9	715	10,1	
635003	Bad Wildungen, Stadt	13 308	7 676	57,7	589	4,6	7 087	6 235	88,0	852	12,0	
635004	Battenberg (Eder), Stadt	4 166	2 683	64,4	124	4,2	2 559	2 262	88,4	297	11,6	
635005	Bromskirchen	1 422	867	61,0	68	4,6	799	716	89,6	83	10,4	
635006	Burgwald	3 943	2 813	71,3	147	4,2	2 666	2 376	89,1	290	10,9	
635007	Diemelsee	3 787	2 756	72,8	196	4,6	2 560	2 243	87,6	317	12,4	
635008	Diemelstadt, Stadt	4 029	2 597	64,5	249	4,2	2 348	2 071	88,2	277	11,8	
635009	Edertal	5 111	3 839	75,1	243	4,6	3 596	3 166	88,0	430	12,0	
635010	Frankenau, Stadt	2 415	1 607	66,5	155	4,2	1 452	1 273	87,7	179	12,3	
635011	Frankenberg (Eder), Philipp-Soldan-Stadt	13 904	8 543	61,4	548	4,6	7 995	7 036	88,0	959	12,0	
635012	Gemünden (Wohra), Stadt	2 938	1 786	60,8	114	4,2	1 672	1 457	87,1	215	12,9	
635013	Haina (Kloster)	2 851	1 824	64,0	121	4,6	1 703	1 491	87,6	212	12,4	
635014	Hatzfeld (Eder), Stadt	2 390	1 733	72,5	111	4,2	1 622	1 455	89,7	167	10,3	
635015	Korbach, Hansestadt, Kreisstadt	17 630	10 313	58,5	642	4,6	9 671	8 631	89,2	1 040	10,8	
635016	Lichtenfels, Stadt	3 241	2 186	67,4	174	4,2	2 012	1 734	86,2	278	13,8	
635017	Rosenthal, Stadt	1 711	1 185	69,3	104	4,6	1 081	931	86,1	150	13,9	
635018	Twistetal	3 476	2 486	71,5	161	4,2	2 325	2 035	87,5	290	12,5	
635019	Vöhl	4 578	3 156	68,9	215	4,6	2 941	2 601	88,4	340	11,6	
635020	Volkmarsen, Stadt	5 277	3 397	64,4	225	4,2	3 172	2 782	87,7	390	12,3	
635021	Waldeck, Stadt	5 594	4 012	71,7	277	4,6	3 735	3 274	87,7	461	12,3	
635022	Willingen (Upland)	4 607	3 008	65,3	239	4,2	2 769	2 522	91,1	247	8,9	
636001	Bad Sooden-Allendorf, Stadt	6 508	4 218	64,8	257	4,6	3 961	3 501	88,4	460	11,6	
636002	Berkatal	1 251	918	73,4	48	4,2	870	784	90,1	86	9,9	
636003	Eschwege, Kreisstadt	15 535	9 298	59,9	532	4,6	8 766	7 807	89,1	959	10,9	
636004	Großalmerode, Stadt	5 298	3 297	62,2	235	4,2	3 062	2 694	88,0	368	12,0	
636005	Herleshäusen	2 280	1 527	67,0	119	4,6	1 408	1 228	87,2	180	12,8	
636006	Hessisch Lichtenau, Stadt	9 359	5 840	62,4	410	4,2	5 430	4 865	89,6	565	10,4	
636007	Meinhard	3 874	2 861	73,9	148	4,6	2 713	2 383	87,8	330	12,2	
636008	Meißner	2 536	1 900	74,9	146	4,2	1 754	1 538	87,7	216	12,3	
636009	Neu-Eichenberg	1 507	1 038	68,9	67	4,6	971	851	87,6	120	12,4	
636010	Ringgau	2 450	1 812	74,0	174	4,2	1 638	1 412	86,2	226	13,8	
636011	Sontra, Stadt	6 005	3 920	65,3	296	4,6	3 624	3 144	86,8	480	13,2	
636012	Waldkappel, Stadt	3 555	2 526	71,1	152	4,2	2 374	1 964	82,7	410	17,3	
636013	Wanfried, Stadt	3 427	2 308	67,3	176	4,6	2 132	1 909	89,5	223	10,5	
636014	Wehretal	4 116	3 096	75,2	195	4,2	2 901	2 594	89,4	307	10,6	
636015	Weißborn	816	616	75,5	48	4,6	568	474	83,5	94	16,5	
636016	Witzenhausen, Stadt	12 118	8 149	67,2	433	4,2	7 716	6 899	89,4	817	10,6	



### 3. Ergebnisse der Volksabstimmung in Hessen am 28. Oktober 2018 in den Gemeinden

#### 9. Gesetz zur Ergänzung der Verfassung des Landes Hessen (Artikel 26f Staatsziel zum Schutz und zur Förderung des Ehrenamtes)

Stat. Kennziffer	Gemeinde	Stimmbe-rechtigte	Abstimmende		Ungültige Stimmen		Gültige Stimmen	davon entfielen auf				
			Anzahl	Anzahl	%	Anzahl		%	"Ja"		"Nein"	
									Anzahl	%	Anzahl	%
	Land Hessen	4 372 788	2 938 760	67,2	163 877	5,6	2 774 883	2 469 178	89,0	305 705	11,0	
411000	Darmstadt, Wissenschaftsstadt	105 402	74 352	70,5	3 072	4,1	71 280	64 142	90,0	7 138	10,0	
412000	Frankfurt am Main, Stadt	418 703	270 501	64,6	12 883	4,8	257 618	230 339	89,4	27 279	10,6	
413000	Offenbach am Main, Stadt	66 776	38 981	58,4	2 229	4,1	36 752	32 456	88,3	4 296	11,7	
414000	Wiesbaden, Landeshauptstadt	186 051	121 292	65,2	7 121	4,8	114 171	101 736	89,1	12 435	10,9	
431001	Abtsteinach	1 927	1 292	67,0	82	4,1	1 210	1 068	88,3	142	11,7	
431002	Bensheim, Stadt	29 809	20 869	70,0	1 103	4,8	19 766	17 843	90,3	1 923	9,7	
431003	Biblis	6 810	4 434	65,1	250	4,1	4 184	3 689	88,2	495	11,8	
431004	Birkenau	7 390	4 751	64,3	268	4,8	4 483	4 042	90,2	441	9,8	
431005	Bürstadt, Stadt	11 820	7 862	66,5	481	4,1	7 381	6 483	87,8	898	12,2	
431006	Einhausen	4 898	3 576	73,0	209	4,8	3 367	3 010	89,4	357	10,6	
431007	Fürth	7 872	5 208	66,2	352	4,1	4 856	4 359	89,8	497	10,2	
431008	Gorxheimertal	2 998	1 783	59,5	100	4,8	1 683	1 531	91,0	152	9,0	
431009	Grasellenbach	2 865	1 882	65,7	161	4,1	1 721	1 474	85,6	247	14,4	
431010	Groß-Rohrheim	2 795	1 899	67,9	113	4,8	1 786	1 600	89,6	186	10,4	
431011	Heppenheim (Bergstraße), Kreisstadt	18 791	12 654	67,3	753	4,1	11 901	10 605	89,1	1 296	10,9	
431012	Hirschhorn (Neckar), Stadt	2 594	1 622	62,5	74	4,8	1 548	1 389	89,7	159	10,3	
431013	Lampertheim, Stadt	23 935	14 374	60,1	844	4,1	13 530	12 130	89,7	1 400	10,3	
431014	Lautertal (Odenwald)	5 629	4 008	71,2	211	4,8	3 797	3 405	89,7	392	10,3	
431015	Lindenfels, Stadt	3 858	2 612	67,7	161	4,1	2 451	2 170	88,5	281	11,5	
431016	Lorsch, Karolingerstadt	10 218	7 187	70,3	443	4,8	6 744	6 153	91,2	591	8,8	
431017	Mörlenbach	7 683	5 101	66,4	313	4,1	4 788	4 265	89,1	523	10,9	
431018	Neckarsteinach, Stadt	2 818	1 768	62,7	102	4,8	1 666	1 544	92,7	122	7,3	
431019	Rimbach	6 540	4 523	69,2	261	4,1	4 262	3 841	90,1	421	9,9	
431020	Viernheim, Stadt	22 675	12 967	57,2	808	4,8	12 159	10 943	90,0	1 216	10,0	
431021	Wald-Michelbach	7 842	4 882	62,3	313	4,1	4 569	4 042	88,5	527	11,5	
431022	Zwingenberg, Stadt	5 379	4 093	76,1	164	4,8	3 929	3 555	90,5	374	9,5	
432001	Alsbach-Hähnlein	6 866	4 937	71,9	220	4,1	4 717	4 209	89,2	508	10,8	
432002	Babenhausen, Stadt	11 543	7 889	68,3	451	4,8	7 438	6 630	89,1	808	10,9	
432003	Bickenbach	4 295	3 061	71,3	110	4,1	2 951	2 667	90,4	284	9,6	
432004	Dieburg, Stadt	11 298	8 279	73,3	396	4,8	7 883	7 166	90,9	717	9,1	
432005	Eppertshausen	4 491	3 189	71,0	180	4,1	3 009	2 698	89,7	311	10,3	
432006	Erzhausen	5 711	4 036	70,7	200	4,8	3 836	3 438	89,6	398	10,4	
432007	Fischbachtal	2 119	1 652	78,0	92	4,1	1 560	1 369	87,8	191	12,2	
432008	Griesheim, Stadt	18 388	12 769	69,4	612	4,8	12 157	10 901	89,7	1 256	10,3	
432009	Groß-Bieberau, Stadt	3 493	2 399	68,7	168	4,1	2 231	2 018	90,5	213	9,5	
432010	Groß-Umstadt, Stadt	15 648	11 224	71,7	694	4,8	10 530	9 468	89,9	1 062	10,1	
432011	Groß-Zimmern	9 916	6 509	65,6	466	4,1	6 043	5 372	88,9	671	11,1	
432012	Messel	3 001	2 318	77,2	183	4,8	2 135	1 907	89,3	228	10,7	
432013	Modautal	3 906	2 844	72,8	186	4,1	2 658	2 357	88,7	301	11,3	
432014	Mühlthal	10 506	7 988	76,0	389	4,8	7 599	6 819	89,7	780	10,3	
432015	Münster (Hessen)	10 470	7 270	69,4	355	4,1	6 915	6 084	88,0	831	12,0	
432016	Ober-Ramstadt, Stadt	10 877	7 503	69,0	422	4,8	7 081	6 351	89,7	730	10,3	
432017	Otzberg	5 059	3 838	75,9	192	4,1	3 646	3 276	89,9	370	10,1	
432018	Pfungstadt, Stadt	17 676	11 538	65,3	652	4,8	10 886	9 483	87,1	1 403	12,9	
432019	Reinheim, Stadt	12 646	8 844	69,9	424	4,1	8 420	7 374	87,6	1 046	12,4	
432020	Roßdorf	9 170	6 877	75,0	340	4,8	6 537	5 874	89,9	663	10,1	
432021	Schaafheim	6 881	4 749	69,0	324	4,1	4 425	3 913	88,4	512	11,6	
432022	Seeheim-Jugenheim	12 070	8 978	74,4	495	4,8	8 483	7 734	91,2	749	8,8	
432023	Weiterstadt, Stadt	17 538	11 719	66,8	514	4,1	11 205	9 930	88,6	1 275	11,4	
433001	Biebesheim am Rhein	4 630	2 983	64,4	200	4,8	2 783	2 423	87,1	360	12,9	
433002	Bischofsheim	8 585	5 781	67,3	306	4,1	5 475	4 885	89,2	590	10,8	
433003	Büttelborn	10 411	7 528	72,3	360	4,8	7 168	6 469	90,2	699	9,8	
433004	Gernsheim, Schöffersstadt	7 486	5 033	67,2	222	4,1	4 811	4 267	88,7	544	11,3	
433005	Ginsheim-Gustavsburg, Stadt	11 103	7 315	65,9	447	4,8	6 868	6 165	89,8	703	10,2	
433006	Groß-Gerau, Stadt	16 476	11 252	68,3	653	4,1	10 599	9 477	89,4	1 122	10,6	
433007	Kelsterbach, Stadt	8 850	5 511	62,3	329	4,8	5 182	4 531	87,4	651	12,6	
433008	Mörfelden-Walldorf, Stadt	21 694	14 230	65,6	730	4,1	13 500	12 107	89,7	1 393	10,3	
433009	Nauheim	7 485	5 358	71,6	220	4,8	5 138	4 629	90,1	509	9,9	
433010	Raunheim, Stadt	8 479	4 620	54,5	333	4,1	4 287	3 724	86,9	563	13,1	
433011	Riedstadt, Stadt	16 758	11 720	69,9	545	4,8	11 175	9 912	88,7	1 263	11,3	
433012	Rüsselsheim am Main, Stadt	37 765	22 483	59,5	1 210	4,1	21 273	18 856	88,6	2 417	11,4	

### 3. Ergebnisse der Volksabstimmung in Hessen am 28. Oktober 2018 in den Gemeinden

#### 9. Gesetz zur Ergänzung der Verfassung des Landes Hessen (Artikel 26f Staatsziel zum Schutz und zur Förderung des Ehrenamtes)

Stat. Kennziffer	Gemeinde	Stimmbe-rechtigte	Abstimmende		Ungültige Stimmen		Gültige Stimmen	davon entfielen auf				
			Anzahl	Anzahl	%	Anzahl		%	"Ja"		"Nein"	
									Anzahl	%	Anzahl	%
433013	Stockstadt am Rhein	4 201	2 763	65,8	178	4,8	2 585	2 296	88,8	289	11,2	
433014	Trebur	10 202	7 300	71,6	368	4,1	6 932	6 256	90,2	676	9,8	
434001	Bad Homburg v. d. Höhe, Stadt	36 246	25 025	69,0	904	4,8	24 121	21 697	90,0	2 424	10,0	
434002	Friedrichsdorf, Stadt	17 626	12 918	73,3	566	4,1	12 352	11 213	90,8	1 139	9,2	
434003	Glashütten	3 918	3 003	76,6	147	4,8	2 856	2 555	89,5	301	10,5	
434004	Grävenwiesbach	3 761	2 607	69,3	134	4,1	2 473	2 187	88,4	286	11,6	
434005	Königstein im Taunus, Stadt	10 907	8 222	75,4	337	4,8	7 885	7 050	89,4	835	10,6	
434006	Kronberg im Taunus, Stadt	12 961	9 868	76,1	372	4,1	9 496	8 590	90,5	906	9,5	
434007	Neu-Anspach, Stadt	10 709	7 907	73,8	291	4,8	7 616	6 824	89,6	792	10,4	
434008	Oberursel (Taunus), Stadt	31 282	23 273	74,4	894	4,1	22 379	20 182	90,2	2 197	9,8	
434009	Schmitten	6 654	4 784	71,9	222	4,8	4 562	4 102	89,9	460	10,1	
434010	Steinbach (Taunus), Stadt	6 659	4 440	66,7	176	4,1	4 264	3 828	89,8	436	10,2	
434011	Usingen, Stadt	10 195	6 984	68,5	276	4,8	6 708	5 987	89,3	721	10,7	
434012	Wehrheim	7 183	5 531	77,0	206	4,1	5 325	4 745	89,1	580	10,9	
434013	Weilrod	4 917	3 526	71,7	176	4,8	3 350	2 960	88,4	390	11,6	
435001	Bad Orb, Stadt	7 644	4 824	63,1	318	4,1	4 506	3 983	88,4	523	11,6	
435002	Bad Soden-Salmünster, Stadt	10 031	6 240	62,2	415	4,8	5 825	5 066	87,0	759	13,0	
435003	Biebergemünd	6 550	4 860	74,2	315	4,1	4 545	4 009	88,2	536	11,8	
435004	Birstein	4 949	3 378	68,3	262	4,8	3 116	2 700	86,6	416	13,4	
435005	Brachtal	4 016	2 708	67,4	122	4,1	2 586	2 271	87,8	315	12,2	
435006	Bruchköbel, Stadt	15 730	11 283	71,7	534	4,8	10 749	9 457	88,0	1 292	12,0	
435007	Erlensee, Stadt	9 833	6 153	62,6	346	4,1	5 807	5 028	86,6	779	13,4	
435008	Flörsbachtal	1 868	1 350	72,3	93	4,8	1 257	1 087	86,5	170	13,5	
435009	Freigericht	11 183	8 278	74,0	432	4,1	7 846	6 960	88,7	886	11,3	
435010	Gelnhausen, Barbarossastadt, Kreisst.	16 889	11 729	69,4	539	4,8	11 190	10 003	89,4	1 187	10,6	
435011	Großkrotzenburg	5 510	3 882	70,5	203	4,1	3 679	3 283	89,2	396	10,8	
435012	Gründau	11 290	7 710	68,3	420	4,8	7 290	6 423	88,1	867	11,9	
435013	Hammersbach	3 768	2 621	69,6	148	4,1	2 473	2 193	88,7	280	11,3	
435014	Hanau, Brüder-Grimm-Stadt	58 075	34 600	59,6	1 975	4,8	32 625	28 690	87,9	3 935	12,1	
435015	Hasselroth	5 569	4 131	74,2	209	4,1	3 922	3 450	88,0	472	12,0	
435016	Jossgrund	2 758	2 151	78,0	177	4,8	1 974	1 769	89,6	205	10,4	
435017	Langenselbold, Stadt	10 613	7 325	69,0	398	4,1	6 927	6 123	88,4	804	11,6	
435018	Linsengericht	7 739	5 625	72,7	280	4,8	5 345	4 696	87,9	649	12,1	
435019	Maintal, Stadt	25 242	16 318	64,6	1 002	4,1	15 316	13 595	88,8	1 721	11,2	
435020	Neuberg	4 213	2 980	70,7	134	4,8	2 846	2 501	87,9	345	12,1	
435021	Nidderau, Stadt	15 186	10 891	71,7	612	4,1	10 279	9 126	88,8	1 153	11,2	
435022	Niederdorfelden	2 610	1 841	70,5	67	4,8	1 774	1 565	88,2	209	11,8	
435023	Rodenbach	8 561	6 050	70,7	264	4,1	5 786	5 132	88,7	654	11,3	
435024	Ronneburg	2 736	1 997	73,0	100	4,8	1 897	1 650	87,0	247	13,0	
435025	Schlüchtern, Stadt	12 143	7 898	65,0	452	4,1	7 446	6 520	87,6	926	12,4	
435026	Schöneck	8 805	6 400	72,7	310	4,8	6 090	5 431	89,2	659	10,8	
435027	Sinntal	7 147	4 989	69,8	365	4,1	4 624	3 960	85,6	664	14,4	
435028	Steinau a. d. Straße, Brüder-Grimm-St.	8 107	5 369	66,2	431	4,8	4 938	4 150	84,0	788	16,0	
435029	Wächtersbach, Stadt	9 017	5 916	65,6	324	4,1	5 592	4 793	85,7	799	14,3	
436001	Bad Soden am Taunus, Stadt	15 251	11 328	74,3	487	4,8	10 841	9 805	90,4	1 036	9,6	
436002	Eppstein, Stadt	9 557	7 270	76,1	319	4,1	6 951	6 253	90,0	698	10,0	
436003	Eschborn, Stadt	14 025	10 083	71,9	489	4,8	9 594	8 535	89,0	1 059	11,0	
436004	Flörsheim am Main, Stadt	14 944	10 068	67,4	505	4,1	9 563	8 382	87,7	1 181	12,3	
436005	Hattersheim am Main, Stadt	18 339	12 221	66,6	573	4,8	11 648	10 453	89,7	1 195	10,3	
436006	Hochheim am Main, Stadt	13 503	9 354	69,3	454	4,1	8 900	7 996	89,8	904	10,2	
436007	Hofheim am Taunus, Kreisstadt	28 494	21 646	76,0	779	4,8	20 867	18 932	90,7	1 935	9,3	
436008	Kelkheim (Taunus), Stadt	20 329	15 139	74,5	615	4,1	14 524	13 111	90,3	1 413	9,7	
436009	Kriftel	7 890	5 860	74,3	239	4,8	5 621	5 089	90,5	532	9,5	
436010	Liederbach am Taunus	5 849	4 383	74,9	124	4,1	4 259	3 843	90,2	416	9,8	
436011	Schwalbach am Taunus, Stadt	10 068	6 927	68,8	303	4,8	6 624	5 905	89,1	719	10,9	
436012	Sulzbach (Taunus)	6 211	4 616	74,3	181	4,1	4 435	4 016	90,6	419	9,4	
437001	Bad König, Stadt	7 103	4 804	67,6	453	4,8	4 351	3 857	88,6	494	11,4	
437003	Brensbach	4 029	2 824	70,1	193	4,1	2 631	2 285	86,8	346	13,2	
437004	Breuberg, Stadt	4 603	3 221	70,0	217	4,8	3 004	2 650	88,2	354	11,8	
437005	Brombachtal	2 699	1 850	68,5	102	4,1	1 748	1 554	88,9	194	11,1	
437006	Erbach, Kreisstadt	9 690	5 761	59,5	476	4,8	5 285	4 635	87,7	650	12,3	
437007	Fränkisch-Crumbach	2 587	1 839	71,1	100	4,1	1 739	1 524	87,6	215	12,4	

### 3. Ergebnisse der Volksabstimmung in Hessen am 28. Oktober 2018 in den Gemeinden

#### 9. Gesetz zur Ergänzung der Verfassung des Landes Hessen (Artikel 26f Staatsziel zum Schutz und zur Förderung des Ehrenamtes)

Stat. Kennziffer	Gemeinde	Stimmbe-rechtigte	Abstimmende		Ungültige Stimmen		Gültige Stimmen	davon entfielen auf				
			Anzahl	Anzahl	%	Anzahl		%	"Ja"		"Nein"	
									Anzahl	%	Anzahl	%
437009	Höchst i. Odw.	6 564	4 362	66,5	242	4,8	4 120	3 623	87,9	497	12,1	
437010	Lützelbach	5 098	3 293	64,6	234	4,1	3 059	2 774	90,7	285	9,3	
437011	Michelstadt, Stadt	11 808	7 741	65,6	505	4,8	7 236	6 246	86,3	990	13,7	
437012	Mossautal	1 942	1 362	70,1	115	4,1	1 247	1 092	87,6	155	12,4	
437013	Reichelsheim (Odenwald)	6 426	4 439	69,1	236	4,8	4 203	3 611	85,9	592	14,1	
437016	Oberzent, Stadt	7 860	5 198	66,1	354	4,1	4 844	4 253	87,8	591	12,2	
438001	Dietzenbach, Kreisstadt	18 726	11 914	63,6	692	4,8	11 222	10 052	89,6	1 170	10,4	
438002	Dreieich, Stadt	28 992	20 583	71,0	1 039	4,1	19 544	17 653	90,3	1 891	9,7	
438003	Egelsbach	8 058	5 753	71,4	251	4,8	5 502	4 951	90,0	551	10,0	
438004	Hainburg	10 550	7 429	70,4	403	4,1	7 026	6 317	89,9	709	10,1	
438005	Heusenstamm, Stadt	13 197	9 531	72,2	480	4,8	9 051	8 099	89,5	952	10,5	
438006	Langen (Hessen), Stadt	25 022	16 597	66,3	701	4,1	15 896	14 262	89,7	1 634	10,3	
438007	Mainhausen	6 897	4 911	71,2	249	4,8	4 662	4 156	89,1	506	10,9	
438008	Mühlheim am Main, Stadt	18 809	12 718	67,6	628	4,1	12 090	10 735	88,8	1 355	11,2	
438009	Neu-Isenburg, Stadt	23 081	14 811	64,2	685	4,8	14 126	12 671	89,7	1 455	10,3	
438010	Obertshausen, Stadt	16 510	10 892	66,0	571	4,1	10 321	9 169	88,8	1 152	11,2	
438011	Rodgau, Stadt	31 887	22 600	70,9	1 086	4,8	21 514	19 055	88,6	2 459	11,4	
438012	Rödermark, Stadt	19 211	13 747	71,6	798	4,1	12 949	11 662	90,1	1 287	9,9	
438013	Seligenstadt, Stadt	15 733	11 624	73,9	681	4,8	10 943	9 924	90,7	1 019	9,3	
439001	Aarbergen	4 499	3 058	68,0	146	4,1	2 912	2 598	89,2	314	10,8	
439002	Bad Schwalbach, Kreisstadt	7 738	5 200	67,2	302	4,8	4 898	4 364	89,1	534	10,9	
439003	Eitville am Rhein, Stadt	12 778	9 271	72,6	480	4,1	8 791	7 945	90,4	846	9,6	
439004	Geisenheim, Hochschulstadt	8 804	5 927	67,3	288	4,8	5 639	5 104	90,5	535	9,5	
439005	Heidenrod	6 078	4 347	71,5	221	4,1	4 126	3 544	85,9	582	14,1	
439006	Hohenstein	4 855	3 744	77,1	203	4,8	3 541	3 195	90,2	346	9,8	
439007	Hünstetten	8 231	6 366	77,3	300	4,1	6 066	5 473	90,2	593	9,8	
439008	Idstein, Hochschulstadt	18 037	13 286	73,7	486	4,8	12 800	11 611	90,7	1 189	9,3	
439009	Kiedrich	3 074	2 278	74,1	151	4,1	2 127	1 955	91,9	172	8,1	
439010	Lorch, Stadt	2 672	1 934	72,4	136	4,8	1 798	1 593	88,6	205	11,4	
439011	Niedernhausen	10 820	8 157	75,4	353	4,1	7 804	7 061	90,5	743	9,5	
439012	Oestrich-Winkel, Stadt	8 895	6 491	73,0	301	4,8	6 190	5 571	90,0	619	10,0	
439013	Rüdesheim am Rhein, Stadt	6 508	4 228	65,0	225	4,1	4 003	3 542	88,5	461	11,5	
439014	Schlangenberg	4 711	3 552	75,4	163	4,8	3 389	3 002	88,6	387	11,4	
439015	Taunusstein, Stadt	21 532	15 083	70,0	754	4,1	14 329	12 813	89,4	1 516	10,6	
439016	Waldems	4 105	3 104	75,6	152	4,8	2 952	2 653	89,9	299	10,1	
439017	Walluf	4 306	3 297	76,6	152	4,1	3 145	2 834	90,1	311	9,9	
440001	Altenstadt	8 922	5 891	66,0	306	4,8	5 585	4 860	87,0	725	13,0	
440002	Bad Nauheim, Stadt	22 356	14 823	66,3	731	4,1	14 092	12 630	89,6	1 462	10,4	
440003	Bad Vilbel, Stadt	23 648	17 322	73,2	739	4,8	16 583	14 996	90,4	1 587	9,6	
440004	Büdingen, Stadt	16 156	10 377	64,2	659	4,1	9 718	8 335	85,8	1 383	14,2	
440005	Butzbach, Friedrich-Ludwig-Weidig-St.	18 856	12 677	67,2	573	4,8	12 104	10 754	88,8	1 350	11,2	
440006	Echzell	4 294	2 873	66,9	178	4,1	2 695	2 421	89,8	274	10,2	
440007	Florstadt, Stadt	6 856	4 709	68,7	311	4,8	4 398	3 884	88,3	514	11,7	
440008	Friedberg (Hessen), Kreisstadt	19 828	13 279	67,0	584	4,1	12 695	11 363	89,5	1 332	10,5	
440009	Gedern, Stadt	5 708	3 509	61,5	217	4,8	3 292	2 847	86,5	445	13,5	
440010	Glauburg	2 485	1 747	70,3	105	4,1	1 642	1 417	86,3	225	13,7	
440011	Hirzenhain	2 173	1 387	63,8	99	4,8	1 288	1 103	85,6	185	14,4	
440012	Karben, Stadt	16 120	11 478	71,2	464	4,1	11 014	9 914	90,0	1 100	10,0	
440013	Kefenrod	2 164	1 416	65,4	102	4,8	1 314	1 144	87,1	170	12,9	
440014	Limeshain	4 140	2 699	65,2	149	4,1	2 550	2 207	86,5	343	13,5	
440015	Münzenberg, Stadt	4 646	3 439	74,0	166	4,8	3 273	2 883	88,1	390	11,9	
440016	Nidda, Stadt	13 386	8 615	64,4	565	4,1	8 050	6 880	85,5	1 170	14,5	
440017	Niddatal, Stadt	7 225	5 054	70,0	285	4,8	4 769	4 224	88,6	545	11,4	
440018	Ober-Mörlen	4 402	3 136	71,2	133	4,1	3 003	2 713	90,3	290	9,7	
440019	Ortenberg, Stadt	6 999	4 392	62,8	350	4,8	4 042	3 559	88,1	483	11,9	
440020	Ranstadt	3 976	2 745	69,0	155	4,1	2 590	2 280	88,0	310	12,0	
440021	Reichelsheim (Wetterau), Stadt	5 147	3 663	71,2	238	4,8	3 425	3 002	87,6	423	12,4	
440022	Rockenberg	3 363	2 482	73,8	101	4,1	2 381	2 138	89,8	243	10,2	
440023	Rosbach v. d. Höhe, Stadt	8 909	6 756	75,8	380	4,8	6 376	5 747	90,1	629	9,9	
440024	Wölfersheim	7 681	5 038	65,6	291	4,1	4 747	4 174	87,9	573	12,1	
440025	Wöllstadt	4 807	3 512	73,1	215	4,8	3 297	2 972	90,1	325	9,9	
531001	Allendorf (Lumda), Stadt	3 247	2 476	76,3	194	4,1	2 282	2 014	88,3	268	11,7	

### 3. Ergebnisse der Volksabstimmung in Hessen am 28. Oktober 2018 in den Gemeinden

#### 9. Gesetz zur Ergänzung der Verfassung des Landes Hessen (Artikel 26f Staatsziel zum Schutz und zur Förderung des Ehrenamtes)

Stat. Kenn- ziffer	Gemeinde	Stimme- berechtigte	Abstimmende		Ungültige Stimmen		Gültige Stimmen	davon entfielen auf			
			Anzahl	%	Anzahl	%		"Ja"		"Nein"	
								Anzahl	%	Anzahl	%
531002	Biebertal	8 136	5 928	72,9	366	4,8	5 562	5 019	90,2	543	9,8
531003	Buseck	10 031	7 337	73,1	426	4,1	6 911	6 107	88,4	804	11,6
531004	Fernwald	5 143	3 890	75,6	211	4,8	3 679	3 329	90,5	350	9,5
531005	Gießen, Universitätsstadt	60 022	39 367	65,6	1 974	4,1	37 393	33 447	89,4	3 946	10,6
531006	Grünberg, Stadt	10 828	7 338	67,8	480	4,8	6 858	5 903	86,1	955	13,9
531007	Heuchelheim	5 783	4 262	73,7	192	4,1	4 070	3 666	90,1	404	9,9
531008	Hungen, Stadt	9 959	6 750	67,8	405	4,8	6 345	5 583	88,0	762	12,0
531009	Langgöns	8 991	6 580	73,2	380	4,1	6 200	5 504	88,8	696	11,2
531010	Laubach, Stadt	7 511	5 037	67,1	332	4,8	4 705	4 110	87,4	595	12,6
531011	Lich, Stadt	10 558	7 609	72,1	415	4,1	7 194	6 297	87,5	897	12,5
531012	Linden, Stadt	9 435	6 411	67,9	300	4,8	6 111	5 469	89,5	642	10,5
531013	Lollar, Stadt	6 818	4 426	64,9	300	4,1	4 126	3 683	89,3	443	10,7
531014	Pohlheim, Stadt	13 449	9 153	68,1	556	4,8	8 597	7 643	88,9	954	11,1
531015	Rabenau	4 123	2 987	72,4	207	4,1	2 780	2 417	86,9	363	13,1
531016	Reiskirchen	8 211	5 512	67,1	387	4,8	5 125	4 426	86,4	699	13,6
531017	Staufenberg, Stadt	6 442	4 601	71,4	249	4,1	4 352	3 833	88,1	519	11,9
531018	Wettenberg	9 844	7 316	74,3	357	4,8	6 959	6 221	89,4	738	10,6
532001	Aßlar, Stadt	9 816	5 732	58,4	344	4,1	5 388	4 773	88,6	615	11,4
532002	Bischoffen	2 654	1 766	66,5	106	4,8	1 660	1 431	86,2	229	13,8
532003	Braunfels, Stadt	8 779	5 622	64,0	349	4,1	5 273	4 656	88,3	617	11,7
532004	Breitscheid	3 729	2 280	61,1	190	4,8	2 090	1 811	86,7	279	13,3
532005	Dietzhöhlztal	4 334	2 507	57,8	137	4,1	2 370	2 107	88,9	263	11,1
532006	Dillenburg, Oranienstadt	16 850	9 198	54,6	568	4,8	8 630	7 540	87,4	1 090	12,6
532007	Driedorf	3 830	2 530	66,1	241	4,1	2 289	1 930	84,3	359	15,7
532008	Ehringshausen	6 958	4 221	60,7	221	4,8	4 000	3 475	86,9	525	13,1
532009	Eschenburg	7 709	4 574	59,3	277	4,1	4 297	3 734	86,9	563	13,1
532010	Greifenstein	5 248	3 482	66,3	216	4,8	3 266	2 887	88,4	379	11,6
532011	Haiger, Stadt	13 829	7 968	57,6	534	4,1	7 434	6 509	87,6	925	12,4
532012	Herborn, Stadt	15 286	9 274	60,7	449	4,8	8 825	7 911	89,6	914	10,4
532013	Hohenahr	3 871	2 721	70,3	165	4,1	2 556	2 239	87,6	317	12,4
532014	Hüttenberg	8 302	6 096	73,4	298	4,8	5 798	5 167	89,1	631	10,9
532015	Lahnau	6 520	4 491	68,9	262	4,1	4 229	3 771	89,2	458	10,8
532016	Leun, Stadt	4 393	2 719	61,9	146	4,8	2 573	2 216	86,1	357	13,9
532017	Mittenaar	3 804	2 455	64,5	190	4,1	2 265	1 943	85,8	322	14,2
532018	Schöffengrund	5 081	3 514	69,2	159	4,8	3 355	3 030	90,3	325	9,7
532019	Siegbach	2 160	1 345	62,3	84	4,1	1 261	1 073	85,1	188	14,9
532020	Sinn	4 815	2 892	60,1	156	4,8	2 736	2 414	88,2	322	11,8
532021	Solms, Stadt	10 324	6 314	61,2	337	4,1	5 977	5 237	87,6	740	12,4
532022	Waldsolms	3 854	2 589	67,2	164	4,8	2 425	2 120	87,4	305	12,6
532023	Wetzlar, Stadt	37 145	21 755	58,6	1 417	4,1	20 338	17 975	88,4	2 363	11,6
533001	Beselich	4 083	2 653	65,0	182	4,8	2 471	2 187	88,5	284	11,5
533002	Brechen	5 129	3 503	68,3	202	4,1	3 301	2 989	90,5	312	9,5
533003	Bad Camberg, Stadt	10 800	7 577	70,2	349	4,8	7 228	6 492	89,8	736	10,2
533004	Dornburg	6 183	4 121	66,7	264	4,1	3 857	3 428	88,9	429	11,1
533005	Elbtal	1 820	1 131	62,1	93	4,8	1 038	905	87,2	133	12,8
533006	Elz	5 786	3 848	66,5	222	4,1	3 626	3 277	90,4	349	9,6
533007	Hadamar, Stadt	8 884	5 280	59,4	403	4,8	4 877	4 296	88,1	581	11,9
533008	Hünfelden	7 743	5 397	69,7	315	4,1	5 082	4 527	89,1	555	10,9
533009	Limburg a. d. Lahn, Kreisstadt	24 356	15 032	61,7	929	4,8	14 103	12 664	89,8	1 439	10,2
533010	Löhnberg	3 431	2 273	66,2	153	4,1	2 120	1 861	87,8	259	12,2
533011	Mengerskirchen, Marktflecken	4 413	2 719	61,6	191	4,8	2 528	2 289	90,5	239	9,5
533012	Merenberg, Marktflecken	2 547	1 601	62,9	101	4,1	1 500	1 311	87,4	189	12,6
533013	Runkel, Stadt	7 271	4 896	67,3	309	4,8	4 587	4 118	89,8	469	10,2
533014	Selters (Taunus)	6 218	3 845	61,8	165	4,1	3 680	3 290	89,4	390	10,6
533015	Villmar, Marktflecken	5 441	3 747	68,9	269	4,8	3 478	2 964	85,2	514	14,8
533016	Waldbrunn (Westerwald)	4 263	2 750	64,5	213	4,1	2 537	2 246	88,5	291	11,5
533017	Weilburg, Stadt	9 582	5 959	62,2	458	4,8	5 501	4 883	88,8	618	11,2
533018	Weilmünster, Marktflecken	6 853	4 373	63,8	299	4,1	4 074	3 575	87,8	499	12,2
533019	Weinbach	3 558	2 491	70,0	179	4,8	2 312	2 048	88,6	264	11,4
534001	Amöneburg, Stadt	4 157	3 019	72,6	203	4,1	2 816	2 497	88,7	319	11,3
534002	Angelburg	2 631	1 761	66,9	109	4,8	1 652	1 451	87,8	201	12,2
534003	Bad Endbach	6 281	3 777	60,1	243	4,1	3 534	3 001	84,9	533	15,1

### 3. Ergebnisse der Volksabstimmung in Hessen am 28. Oktober 2018 in den Gemeinden

#### 9. Gesetz zur Ergänzung der Verfassung des Landes Hessen (Artikel 26f Staatsziel zum Schutz und zur Förderung des Ehrenamtes)

Stat. Kennziffer	Gemeinde	Stimmbe-rechtigte	Abstimmende		Ungültige Stimmen		Gültige Stimmen	davon entfielen auf			
			Anzahl	%	Anzahl	%		"Ja"		"Nein"	
								Anzahl	%	Anzahl	%
534004	Biedenkopf, Stadt	9 851	6 461	65,6	360	4,8	6 101	5 476	89,8	625	10,2
534005	Breidenbach	4 610	2 904	63,0	208	4,1	2 696	2 362	87,6	334	12,4
534006	Cölbe	5 329	3 936	73,9	209	4,8	3 727	3 328	89,3	399	10,7
534007	Dautphetal	8 739	6 017	68,9	395	4,1	5 622	4 981	88,6	641	11,4
534008	Ebsdorfergrund	7 153	5 235	73,2	348	4,8	4 887	4 272	87,4	615	12,6
534009	Fronhausen	3 256	2 419	74,3	150	4,1	2 269	1 975	87,0	294	13,0
534010	Gladenbach, Stadt	9 292	6 022	64,8	381	4,8	5 641	4 958	87,9	683	12,1
534011	Kirchhain, Stadt	12 461	8 743	70,2	526	4,1	8 217	7 211	87,8	1 006	12,2
534012	Lahntal	5 343	3 768	70,5	166	4,8	3 602	3 188	88,5	414	11,5
534013	Lohra	4 368	3 149	72,1	196	4,1	2 953	2 503	84,8	450	15,2
534014	Marburg, Universitätsstadt	55 421	39 002	70,4	1 583	4,8	37 419	33 523	89,6	3 896	10,4
534015	Münchhausen	2 709	1 893	69,9	108	4,1	1 785	1 555	87,1	230	12,9
534016	Neustadt (Hessen), Stadt	6 192	3 993	64,5	351	4,8	3 642	3 086	84,7	556	15,3
534017	Rauschenberg, Stadt	3 457	2 387	69,0	133	4,1	2 254	1 975	87,6	279	12,4
534018	Stadtallendorf, Stadt	12 803	7 386	57,7	558	4,8	6 828	5 764	84,4	1 064	15,6
534019	Steffenberg	3 080	1 995	64,8	126	4,1	1 869	1 592	85,2	277	14,8
534020	Weimar (Lahn)	5 611	4 294	76,5	235	4,8	4 059	3 578	88,1	481	11,9
534021	Wetter (Hessen), Stadt	6 918	4 549	65,8	292	4,1	4 257	3 786	88,9	471	11,1
534022	Wohratal	1 792	1 395	77,8	121	4,8	1 274	1 071	84,1	203	15,9
535001	Alsfeld, Stadt	12 273	7 840	63,9	567	4,1	7 273	6 331	87,0	942	13,0
535002	Antrifttal	1 574	1 238	78,7	104	4,8	1 134	964	85,0	170	15,0
535003	Feldatal	2 067	1 486	71,9	122	4,1	1 364	1 181	86,6	183	13,4
535004	Freiensteinau	2 567	1 886	73,5	136	4,8	1 750	1 478	84,5	272	15,5
535005	Gemünden (Felda)	2 206	1 498	67,9	95	4,1	1 403	1 200	85,5	203	14,5
535006	Grebenau, Stadt	2 050	1 466	71,5	117	4,8	1 349	1 136	84,2	213	15,8
535007	Grebenhain	3 802	2 655	69,8	191	4,1	2 464	2 098	85,1	366	14,9
535008	Herbstein, Stadt	3 890	2 739	70,4	187	4,8	2 552	2 236	87,6	316	12,4
535009	Homburg (Ohm), Stadt	5 815	3 986	68,5	348	4,1	3 638	3 165	87,0	473	13,0
535010	Kirtorf, Stadt	2 579	1 846	71,6	175	4,8	1 671	1 445	86,5	226	13,5
535011	Lauterbach (Hessen), Kreisstadt	10 128	6 669	65,8	541	4,1	6 128	5 347	87,3	781	12,7
535012	Lautertal (Vogelsberg)	1 988	1 485	74,7	133	4,8	1 352	1 177	87,1	175	12,9
535013	Mücke	7 611	5 260	69,1	259	4,1	5 001	4 383	87,6	618	12,4
535014	Romrod, Stadt	2 213	1 559	70,4	90	4,8	1 469	1 288	87,7	181	12,3
535015	Schlitz, Stadt	7 496	5 406	72,1	438	4,1	4 968	4 212	84,8	756	15,2
535016	Schotten, Stadt	8 424	5 436	64,5	429	4,8	5 007	4 351	86,9	656	13,1
535017	Schwalmtal	2 266	1 605	70,8	162	4,1	1 443	1 243	86,1	200	13,9
535018	Ulrichstein, Stadt	2 418	1 706	70,6	186	4,8	1 520	1 278	84,1	242	15,9
535019	Wartenberg	3 206	2 267	70,7	142	4,1	2 125	1 895	89,2	230	10,8
611000	Kassel, documenta-Stadt	139 022	86 404	62,2	4 810	4,8	81 594	73 631	90,2	7 963	9,8
631001	Bad Salzschlirf	2 445	1 461	59,8	110	4,1	1 351	1 178	87,2	173	12,8
631002	Burghaun, Marktgemeinde	5 181	3 764	72,7	234	4,8	3 530	3 110	88,1	420	11,9
631003	Dipperz	2 747	2 053	74,7	119	4,1	1 934	1 636	84,6	298	15,4
631004	Ebersburg	3 586	2 666	74,3	204	4,8	2 462	2 141	87,0	321	13,0
631005	Ehrenberg (Rhön)	2 050	1 607	78,4	139	4,1	1 468	1 279	87,1	189	12,9
631006	Eichenzell	8 782	6 520	74,2	453	4,8	6 067	5 355	88,3	712	11,7
631007	Eiterfeld, Marktgemeinde	5 630	4 154	73,8	351	4,1	3 803	3 237	85,1	566	14,9
631008	Flieden	6 875	5 005	72,8	317	4,8	4 688	3 990	85,1	698	14,9
631009	Fulda, Stadt	47 439	29 511	62,2	1 862	4,1	27 649	23 854	86,3	3 795	13,7
631010	Gersfeld (Rhön), Stadt	4 364	2 931	67,2	216	4,8	2 715	2 335	86,0	380	14,0
631011	Großenlüder	6 918	5 075	73,4	297	4,1	4 778	4 165	87,2	613	12,8
631012	Hilders, Marktgemeinde	3 733	2 709	72,6	208	4,8	2 501	2 178	87,1	323	12,9
631013	Hoffbieber	4 782	3 767	78,8	243	4,1	3 524	3 005	85,3	519	14,7
631014	Hosenfeld	3 765	2 805	74,5	204	4,8	2 601	2 236	86,0	365	14,0
631015	Hünfeld, Konrad-Zuse-Stadt	12 691	8 730	68,8	599	4,1	8 131	7 175	88,2	956	11,8
631016	Kalbach	5 049	3 796	75,2	296	4,8	3 500	3 011	86,0	489	14,0
631017	Künzell	12 977	9 059	69,8	464	4,1	8 595	7 606	88,5	989	11,5
631018	Neuhof	8 562	6 041	70,6	476	4,8	5 565	4 678	84,1	887	15,9
631019	Nüsttal	2 264	1 726	76,2	158	4,1	1 568	1 332	84,9	236	15,1
631020	Petersberg	12 259	8 938	72,9	545	4,8	8 393	7 421	88,4	972	11,6
631021	Poppenhausen (Wasserkuppe)	2 043	1 594	78,0	98	4,1	1 496	1 328	88,8	168	11,2
631022	Rasdorf, Point-Alpha-Gemeinde	1 294	1 070	82,7	101	4,8	969	868	89,6	101	10,4
631023	Tann (Rhön), Stadt	3 535	2 404	68,0	233	4,1	2 171	1 796	82,7	375	17,3

### 3. Ergebnisse der Volksabstimmung in Hessen am 28. Oktober 2018 in den Gemeinden

#### 9. Gesetz zur Ergänzung der Verfassung des Landes Hessen (Artikel 26f Staatsziel zum Schutz und zur Förderung des Ehrenamtes)

Stat. Kenn- ziffer	Gemeinde	Stimmbe- rechtigte	Abstimmende		Ungültige Stimmen		Gültige Stimmen	davon entfielen auf			
			Anzahl	Anzahl	%	Anzahl		%	"Ja"		"Nein"
		Anzahl					Anzahl		%	Anzahl	%
632001	Alheim	3 915	2 721	69,5	171	4,8	2 550	2 193	86,0	357	14,0
632002	Bad Hersfeld, Kreisstadt	21 611	12 967	60,0	888	4,1	12 079	10 630	88,0	1 449	12,0
632003	Bebra, Stadt	10 485	6 654	63,5	402	4,8	6 252	5 529	88,4	723	11,6
632004	Breitenbach a. Herzberg	1 418	979	69,0	69	4,1	910	806	88,6	104	11,4
632005	Cornberg	1 089	730	67,0	73	4,8	657	559	85,1	98	14,9
632006	Friedewald	1 945	1 414	72,7	134	4,1	1 280	1 112	86,9	168	13,1
632007	Haunack	2 548	1 806	70,9	144	4,8	1 662	1 438	86,5	224	13,5
632008	Haunetal	2 335	1 756	75,2	120	4,1	1 636	1 471	89,9	165	10,1
632009	Heringen (Werra), Stadt	5 830	3 798	65,1	256	4,8	3 542	3 151	89,0	391	11,0
632010	Hohenroda	2 508	1 726	68,8	112	4,1	1 614	1 421	88,0	193	12,0
632011	Kirchheim	2 828	1 974	69,8	151	4,8	1 823	1 589	87,2	234	12,8
632012	Ludwigsau	4 490	3 175	70,7	198	4,1	2 977	2 530	85,0	447	15,0
632013	Nentershausen	2 197	1 602	72,9	149	4,8	1 453	1 291	88,9	162	11,1
632014	Neuenstein	2 331	1 632	70,0	138	4,1	1 494	1 335	89,4	159	10,6
632015	Niederaula, Marktgemeinde	4 244	2 925	68,9	209	4,8	2 716	2 348	86,5	368	13,5
632016	Philippsthal (Werra), Marktgemeinde	3 404	2 151	63,2	132	4,1	2 019	1 789	88,6	230	11,4
632017	Ronshausen	1 889	1 425	75,4	67	4,8	1 358	1 222	90,0	136	10,0
632018	Rotenburg a. d. Fulda, Stadt	10 583	6 703	63,3	570	4,1	6 133	5 397	88,0	736	12,0
632019	Schenkklengsfeld	3 603	2 702	75,0	197	4,8	2 505	2 195	87,6	310	12,4
632020	Wildeck	4 040	2 801	69,3	196	4,1	2 605	2 328	89,4	277	10,6
633001	Ahnatal	6 514	4 904	75,3	253	4,8	4 651	4 193	90,2	458	9,8
633002	Bad Karlshafen, Stadt	2 618	1 638	62,6	79	4,1	1 559	1 402	89,9	157	10,1
633003	Baunatal, Stadt	21 651	14 057	64,9	924	4,8	13 133	11 935	90,9	1 198	9,1
633004	Breuna	2 945	2 143	72,8	150	4,1	1 993	1 801	90,4	192	9,6
633005	Calden	5 935	4 305	72,5	194	4,8	4 111	3 722	90,5	389	9,5
633006	Bad Emstal	4 855	3 044	62,7	152	4,1	2 892	2 623	90,7	269	9,3
633007	Espenau	4 074	3 022	74,2	172	4,8	2 850	2 538	89,1	312	10,9
633008	Fuldabrück	7 218	5 249	72,7	311	4,1	4 938	4 460	90,3	478	9,7
633009	Fulda	9 677	6 557	67,8	397	4,8	6 160	5 571	90,4	589	9,6
633010	Grebenstein, Stadt	4 628	3 213	69,4	182	4,1	3 031	2 805	92,5	226	7,5
633011	Habichtswald	4 156	3 048	73,3	223	4,8	2 825	2 581	91,4	244	8,6
633012	Helsa	4 534	2 881	63,5	189	4,1	2 692	2 438	90,6	254	9,4
633013	Hofgeismar, Stadt	11 794	7 202	61,1	461	4,8	6 741	6 117	90,7	624	9,3
633014	Immenhausen, Stadt	5 646	3 879	68,7	285	4,1	3 594	3 244	90,3	350	9,7
633015	Kaufungen	10 269	7 147	69,6	490	4,8	6 657	6 050	90,9	607	9,1
633016	Liebenau, Stadt	2 557	1 868	73,1	132	4,1	1 736	1 551	89,3	185	10,7
633017	Lohfelden	10 491	6 880	65,6	381	4,8	6 499	5 840	89,9	659	10,1
633018	Naumburg, Stadt	4 186	2 886	68,9	173	4,1	2 713	2 460	90,7	253	9,3
633019	Nieste	1 555	1 101	70,8	62	4,8	1 039	962	92,6	77	7,4
633020	Niestetal	8 628	5 568	64,5	353	4,1	5 215	4 706	90,2	509	9,8
633021	Oberweser	2 596	1 858	71,6	87	4,8	1 771	1 593	89,9	178	10,1
633022	Reinhardshagen	3 635	2 391	65,8	131	4,1	2 260	2 007	88,8	253	11,2
633023	Schauenburg	8 356	6 136	73,4	389	4,8	5 747	5 194	90,4	553	9,6
633024	Söhrewald	3 886	2 754	70,9	130	4,1	2 624	2 366	90,2	258	9,8
633025	Trendelburg, Stadt	4 170	2 821	67,6	221	4,8	2 600	2 312	88,9	288	11,1
633026	Vellmar, Stadt	14 223	9 731	68,4	500	4,1	9 231	8 327	90,2	904	9,8
633027	Wahlburg	1 685	1 148	68,1	59	4,8	1 089	1 000	91,8	89	8,2
633028	Wolfhagen, Stadt	10 049	6 567	65,3	408	4,1	6 159	5 475	88,9	684	11,1
633029	Zierenberg, Stadt	5 318	3 779	71,1	203	4,8	3 576	3 210	89,8	366	10,2
634001	Borken (Hessen), Stadt	9 941	6 570	66,1	386	4,1	6 184	5 417	87,6	767	12,4
634002	Edermünde	5 891	4 229	71,8	207	4,8	4 022	3 659	91,0	363	9,0
634003	Felsberg, Stadt	8 345	5 849	70,1	395	4,1	5 454	4 854	89,0	600	11,0
634004	Frielendorf	6 002	4 062	67,7	253	4,8	3 809	3 370	88,5	439	11,5
634005	Fritzlar, Dom- und Kaiserstadt	11 400	7 575	66,4	436	4,1	7 139	6 419	89,9	720	10,1
634006	Gilsberg	2 467	1 985	80,5	202	4,8	1 783	1 499	84,1	284	15,9
634007	Gudensberg, Stadt	7 319	5 127	70,1	305	4,1	4 822	4 268	88,5	554	11,5
634008	Guxhagen	4 246	3 223	75,9	144	4,8	3 079	2 790	90,6	289	9,4
634009	Homberg (Efze), Reformationsst., Kreisst.	10 649	6 872	64,5	506	4,1	6 366	5 600	88,0	766	12,0
634010	Jesberg	1 915	1 349	70,4	125	4,8	1 224	1 080	88,2	144	11,8
634011	Knüllwald	3 573	2 584	72,3	150	4,1	2 434	2 107	86,6	327	13,4
634012	Körle	2 406	1 793	74,5	93	4,8	1 700	1 501	88,3	199	11,7
634013	Malsfeld	3 125	2 263	72,4	152	4,1	2 111	1 869	88,5	242	11,5

### 3. Ergebnisse der Volksabstimmung in Hessen am 28. Oktober 2018 in den Gemeinden

#### 9. Gesetz zur Ergänzung der Verfassung des Landes Hessen (Artikel 26f Staatsziel zum Schutz und zur Förderung des Ehrenamtes)

Stat. Kenn- ziffer	Gemeinde	Stimme- berechtigte	Abstimmende		Ungültige Stimmen		Gültige Stimmen	davon entfielen auf			
			Anzahl	Anzahl	%	Anzahl		%	"Ja"		"Nein"
		Anzahl					Anzahl		%	Anzahl	%
634014	Melsungen, Stadt	10 458	7 596	72,6	567	4,8	7 029	6 358	90,5	671	9,5
634015	Morschen	2 685	1 918	71,4	117	4,1	1 801	1 618	89,8	183	10,2
634016	Neuental	2 541	1 817	71,5	106	4,8	1 711	1 497	87,5	214	12,5
634017	Neukirchen, Stadt	5 688	3 645	64,1	261	4,1	3 384	2 894	85,5	490	14,5
634018	Niedenstein, Stadt	4 308	3 197	74,2	201	4,8	2 996	2 684	89,6	312	10,4
634019	Oberaula	2 597	1 756	67,6	137	4,1	1 619	1 409	87,0	210	13,0
634020	Ottrau	1 830	1 381	75,5	103	4,8	1 278	1 064	83,3	214	16,7
634021	Schrecksbach	2 512	1 833	73,0	143	4,1	1 690	1 462	86,5	228	13,5
634022	Schwalmsstadt, Konfirmationsstadt	13 789	8 649	62,7	552	4,8	8 097	7 128	88,0	969	12,0
634023	Schwarzenborn, Stadt	802	557	69,5	56	4,1	501	429	85,6	72	14,4
634024	Spangenberg, Liebenbachstadt	4 761	3 202	67,3	311	4,8	2 891	2 540	87,9	351	12,1
634025	Wabern	5 868	4 016	68,4	267	4,1	3 749	3 305	88,2	444	11,8
634026	Willingshausen	3 960	2 761	69,7	167	4,8	2 594	2 218	85,5	376	14,5
634027	Bad Zwesten	3 054	2 075	67,9	114	4,1	1 961	1 733	88,4	228	11,6
635001	Allendorf (Eder)	4 104	2 478	60,4	117	4,8	2 361	2 120	89,8	241	10,2
635002	Bad Arolsen, Stadt	12 191	7 654	62,8	550	4,1	7 104	6 487	91,3	617	8,7
635003	Bad Wildungen, Stadt	13 308	7 676	57,7	602	4,8	7 074	6 301	89,1	773	10,9
635004	Battenberg (Eder), Stadt	4 166	2 683	64,4	123	4,1	2 560	2 291	89,5	269	10,5
635005	Bromskirchen	1 422	867	61,0	71	4,8	796	720	90,5	76	9,5
635006	Burgwald	3 943	2 813	71,3	155	4,1	2 658	2 419	91,0	239	9,0
635007	Diemelsee	3 787	2 756	72,8	187	4,8	2 569	2 311	90,0	258	10,0
635008	Diemelstadt, Stadt	4 029	2 597	64,5	255	4,1	2 342	2 128	90,9	214	9,1
635009	Edertal	5 111	3 839	75,1	238	4,8	3 601	3 226	89,6	375	10,4
635010	Frankenau, Stadt	2 415	1 607	66,5	149	4,1	1 458	1 304	89,4	154	10,6
635011	Frankenberg (Eder), Philipp-Soldan-Stadt	13 904	8 543	61,4	542	4,8	8 001	7 152	89,4	849	10,6
635012	Gemünden (Wohra), Stadt	2 938	1 786	60,8	119	4,1	1 667	1 479	88,7	188	11,3
635013	Haina (Kloster)	2 851	1 824	64,0	120	4,8	1 704	1 519	89,1	185	10,9
635014	Hatzfeld (Eder), Stadt	2 390	1 733	72,5	110	4,1	1 623	1 462	90,1	161	9,9
635015	Korbach, Hansestadt, Kreisstadt	17 630	10 313	58,5	636	4,8	9 677	8 745	90,4	932	9,6
635016	Lichtenfels, Stadt	3 241	2 186	67,4	160	4,1	2 026	1 780	87,9	246	12,1
635017	Rosenthal, Stadt	1 711	1 185	69,3	104	4,8	1 081	958	88,6	123	11,4
635018	Twistetal	3 476	2 486	71,5	155	4,1	2 331	2 082	89,3	249	10,7
635019	Vöhl	4 578	3 156	68,9	219	4,8	2 937	2 639	89,9	298	10,1
635020	Volkmarzen, Stadt	5 277	3 397	64,4	216	4,1	3 181	2 822	88,7	359	11,3
635021	Waldeck, Stadt	5 594	4 012	71,7	275	4,8	3 737	3 338	89,3	399	10,7
635022	Willingen (Upland)	4 607	3 008	65,3	232	4,1	2 776	2 578	92,9	198	7,1
636001	Bad Sooden-Allendorf, Stadt	6 508	4 218	64,8	254	4,8	3 964	3 566	90,0	398	10,0
636002	Berkatal	1 251	918	73,4	50	4,1	868	798	91,9	70	8,1
636003	Eschwege, Kreisstadt	15 535	9 298	59,9	518	4,8	8 780	7 880	89,7	900	10,3
636004	Großalmerode, Stadt	5 298	3 297	62,2	221	4,1	3 076	2 770	90,1	306	9,9
636005	Herleshausen	2 280	1 527	67,0	122	4,8	1 405	1 254	89,3	151	10,7
636006	Hessisch Lichtenau, Stadt	9 359	5 840	62,4	402	4,1	5 438	4 972	91,4	466	8,6
636007	Meinhard	3 874	2 861	73,9	145	4,8	2 716	2 448	90,1	268	9,9
636008	Meißner	2 536	1 900	74,9	143	4,1	1 757	1 562	88,9	195	11,1
636009	Neu-Eichenberg	1 507	1 038	68,9	67	4,8	971	876	90,2	95	9,8
636010	Ringgau	2 450	1 812	74,0	170	4,1	1 642	1 438	87,6	204	12,4
636011	Sontra, Stadt	6 005	3 920	65,3	287	4,8	3 633	3 218	88,6	415	11,4
636012	Waldkappel, Stadt	3 555	2 526	71,1	141	4,1	2 385	2 045	85,7	340	14,3
636013	Wanfried, Stadt	3 427	2 308	67,3	170	4,8	2 138	1 926	90,1	212	9,9
636014	Wehretal	4 116	3 096	75,2	196	4,1	2 900	2 633	90,8	267	9,2
636015	Weißborn	816	616	75,5	43	4,8	573	480	83,8	93	16,2
636016	Witzenhausen, Stadt	12 118	8 149	67,2	440	4,1	7 709	6 988	90,6	721	9,4

### 3. Ergebnisse der Volksabstimmung in Hessen am 28. Oktober 2018 in den Gemeinden

#### 10. Gesetz zur Ergänzung der Verfassung des Landes Hessen (Artikel 26g Staatsziel zum Schutz und zur Förderung des Sports)

Stat. Kennziffer	Gemeinde	Stimmbe-rechtigte	Abstimmende		Ungültige Stimmen		Gültige Stimmen	davon entfielen auf				
			Anzahl	Anzahl	%	Anzahl		%	"Ja"		"Nein"	
									Anzahl	%	Anzahl	%
	Land Hessen	4 372 788	2 938 760	67,2	164 615	5,6	2 774 145	2 436 205	87,8	337 940	12,2	
411000	Darmstadt, Wissenschaftsstadt	105 402	74 352	70,5	3 159	4,2	71 193	62 805	88,2	8 388	11,8	
412000	Frankfurt am Main, Stadt	418 703	270 501	64,6	12 909	4,8	257 592	226 518	87,9	31 074	12,1	
413000	Offenbach am Main, Stadt	66 776	38 981	58,4	2 204	4,2	36 777	32 162	87,5	4 615	12,5	
414000	Wiesbaden, Landeshauptstadt	186 051	121 292	65,2	7 123	4,8	114 169	100 367	87,9	13 802	12,1	
431001	Abtsteinach	1 927	1 292	67,0	78	4,2	1 214	1 052	86,7	162	13,3	
431002	Bensheim, Stadt	29 809	20 869	70,0	1 105	4,8	19 764	17 596	89,0	2 168	11,0	
431003	Biblis	6 810	4 434	65,1	264	4,2	4 170	3 637	87,2	533	12,8	
431004	Birkenau	7 390	4 751	64,3	273	4,8	4 478	3 955	88,3	523	11,7	
431005	Bürstadt, Stadt	11 820	7 862	66,5	480	4,2	7 382	6 474	87,7	908	12,3	
431006	Einhausen	4 898	3 576	73,0	206	4,8	3 370	3 001	89,1	369	10,9	
431007	Fürth	7 872	5 208	66,2	348	4,2	4 860	4 327	89,0	533	11,0	
431008	Gorxheimertal	2 998	1 783	59,5	104	4,8	1 679	1 513	90,1	166	9,9	
431009	Grasellenbach	2 865	1 882	65,7	167	4,2	1 715	1 447	84,4	268	15,6	
431010	Groß-Rohrheim	2 795	1 899	67,9	112	4,8	1 787	1 598	89,4	189	10,6	
431011	Heppenheim (Bergstraße), Kreisstadt	18 791	12 654	67,3	742	4,2	11 912	10 490	88,1	1 422	11,9	
431012	Hirschhorn (Neckar), Stadt	2 594	1 622	62,5	81	4,8	1 541	1 360	88,3	181	11,7	
431013	Lampertheim, Stadt	23 935	14 374	60,1	842	4,2	13 532	12 066	89,2	1 466	10,8	
431014	Lautertal (Odenwald)	5 629	4 008	71,2	210	4,8	3 798	3 348	88,2	450	11,8	
431015	Lindenfels, Stadt	3 858	2 612	67,7	160	4,2	2 452	2 136	87,1	316	12,9	
431016	Lorsch, Karolingerstadt	10 218	7 187	70,3	438	4,8	6 749	6 091	90,3	658	9,7	
431017	Mörlenbach	7 683	5 101	66,4	323	4,2	4 778	4 223	88,4	555	11,6	
431018	Neckarsteinach, Stadt	2 818	1 768	62,7	105	4,8	1 663	1 501	90,3	162	9,7	
431019	Rimbach	6 540	4 523	69,2	277	4,2	4 246	3 795	89,4	451	10,6	
431020	Viernheim, Stadt	22 675	12 967	57,2	799	4,8	12 168	10 929	89,8	1 239	10,2	
431021	Wald-Michelbach	7 842	4 882	62,3	314	4,2	4 568	3 966	86,8	602	13,2	
431022	Zwingenberg, Stadt	5 379	4 093	76,1	164	4,8	3 929	3 503	89,2	426	10,8	
432001	Alsbach-Hähnlein	6 866	4 937	71,9	221	4,2	4 716	4 136	87,7	580	12,3	
432002	Babenhausen, Stadt	11 543	7 889	68,3	444	4,8	7 445	6 577	88,3	868	11,7	
432003	Bickenbach	4 295	3 061	71,3	115	4,2	2 946	2 615	88,8	331	11,2	
432004	Dieburg, Stadt	11 298	8 279	73,3	407	4,8	7 872	7 006	89,0	866	11,0	
432005	Eppertshausen	4 491	3 189	71,0	180	4,2	3 009	2 691	89,4	318	10,6	
432006	Erzhausen	5 711	4 036	70,7	203	4,8	3 833	3 357	87,6	476	12,4	
432007	Fischbachtal	2 119	1 652	78,0	97	4,2	1 555	1 329	85,5	226	14,5	
432008	Griesheim, Stadt	18 388	12 769	69,4	638	4,8	12 131	10 779	88,9	1 352	11,1	
432009	Groß-Bieberau, Stadt	3 493	2 399	68,7	170	4,2	2 229	1 980	88,8	249	11,2	
432010	Groß-Umstadt, Stadt	15 648	11 224	71,7	695	4,8	10 529	9 345	88,8	1 184	11,2	
432011	Groß-Zimmern	9 916	6 509	65,6	469	4,2	6 040	5 282	87,5	758	12,5	
432012	Messel	3 001	2 318	77,2	185	4,8	2 133	1 881	88,2	252	11,8	
432013	Modautal	3 906	2 844	72,8	185	4,2	2 659	2 315	87,1	344	12,9	
432014	Mühlital	10 506	7 988	76,0	402	4,8	7 586	6 650	87,7	936	12,3	
432015	Münster (Hessen)	10 470	7 270	69,4	370	4,2	6 900	6 018	87,2	882	12,8	
432016	Ober-Ramstadt, Stadt	10 877	7 503	69,0	418	4,8	7 085	6 237	88,0	848	12,0	
432017	Otzberg	5 059	3 838	75,9	202	4,2	3 636	3 220	88,6	416	11,4	
432018	Pfungstadt, Stadt	17 676	11 538	65,3	651	4,8	10 887	9 452	86,8	1 435	13,2	
432019	Reinheim, Stadt	12 646	8 844	69,9	431	4,2	8 413	7 250	86,2	1 163	13,8	
432020	Roßdorf	9 170	6 877	75,0	334	4,8	6 543	5 793	88,5	750	11,5	
432021	Schaafheim	6 881	4 749	69,0	317	4,2	4 432	3 873	87,4	559	12,6	
432022	Seeheim-Jugenheim	12 070	8 978	74,4	493	4,8	8 485	7 593	89,5	892	10,5	
432023	Weiterstadt, Stadt	17 538	11 719	66,8	531	4,2	11 188	9 756	87,2	1 432	12,8	
433001	Biebesheim am Rhein	4 630	2 983	64,4	199	4,8	2 784	2 408	86,5	376	13,5	
433002	Bischofsheim	8 585	5 781	67,3	317	4,2	5 464	4 825	88,3	639	11,7	
433003	Büttelborn	10 411	7 528	72,3	347	4,8	7 181	6 395	89,1	786	10,9	
433004	Gernsheim, Schöffersstadt	7 486	5 033	67,2	225	4,2	4 808	4 226	87,9	582	12,1	
433005	Ginsheim-Gustavsburg, Stadt	11 103	7 315	65,9	450	4,8	6 865	6 102	88,9	763	11,1	
433006	Groß-Gerau, Stadt	16 476	11 252	68,3	668	4,2	10 584	9 352	88,4	1 232	11,6	
433007	Kelsterbach, Stadt	8 850	5 511	62,3	327	4,8	5 184	4 517	87,1	667	12,9	
433008	Mörfelden-Walldorf, Stadt	21 694	14 230	65,6	723	4,2	13 507	12 028	89,1	1 479	10,9	
433009	Nauheim	7 485	5 358	71,6	226	4,8	5 132	4 579	89,2	553	10,8	
433010	Raunheim, Stadt	8 479	4 620	54,5	326	4,2	4 294	3 704	86,3	590	13,7	
433011	Riedstadt, Stadt	16 758	11 720	69,9	544	4,8	11 176	9 858	88,2	1 318	11,8	
433012	Rüsselsheim am Main, Stadt	37 765	22 483	59,5	1 202	4,2	21 281	18 737	88,0	2 544	12,0	



### 3. Ergebnisse der Volksabstimmung in Hessen am 28. Oktober 2018 in den Gemeinden

#### 10. Gesetz zur Ergänzung der Verfassung des Landes Hessen (Artikel 26g Staatsziel zum Schutz und zur Förderung des Sports)

Stat. Kenn- ziffer	Gemeinde	Stimmbe- rechtigte	Abstimmende		Ungültige Stimmen		Gültige Stimmen	davon entfielen auf				
			Anzahl	Anzahl	%	Anzahl		%	"Ja"		"Nein"	
									Anzahl	%	Anzahl	%
433013	Stockstadt am Rhein	4 201	2 763	65,8	172	4,8	2 591	2 280	88,0	311	12,0	
433014	Trebur	10 202	7 300	71,6	363	4,2	6 937	6 218	89,6	719	10,4	
434001	Bad Homburg v. d. Höhe, Stadt	36 246	25 025	69,0	892	4,8	24 133	21 442	88,8	2 691	11,2	
434002	Friedrichsdorf, Stadt	17 626	12 918	73,3	570	4,2	12 348	11 022	89,3	1 326	10,7	
434003	Glashütten	3 918	3 003	76,6	146	4,8	2 857	2 499	87,5	358	12,5	
434004	Grävenwiesbach	3 761	2 607	69,3	135	4,2	2 472	2 145	86,8	327	13,2	
434005	Königstein im Taunus, Stadt	10 907	8 222	75,4	340	4,8	7 882	6 915	87,7	967	12,3	
434006	Kronberg im Taunus, Stadt	12 961	9 868	76,1	388	4,2	9 480	8 433	89,0	1 047	11,0	
434007	Neu-Anspach, Stadt	10 709	7 907	73,8	288	4,8	7 619	6 777	88,9	842	11,1	
434008	Oberursel (Taunus), Stadt	31 282	23 273	74,4	881	4,2	22 392	19 919	89,0	2 473	11,0	
434009	Schmitten	6 654	4 784	71,9	223	4,8	4 561	4 017	88,1	544	11,9	
434010	Steinbach (Taunus), Stadt	6 659	4 440	66,7	180	4,2	4 260	3 790	89,0	470	11,0	
434011	Usingen, Stadt	10 195	6 984	68,5	291	4,8	6 693	5 883	87,9	810	12,1	
434012	Wehrheim	7 183	5 531	77,0	216	4,2	5 315	4 635	87,2	680	12,8	
434013	Weilrod	4 917	3 526	71,7	188	4,8	3 338	2 902	86,9	436	13,1	
435001	Bad Orb, Stadt	7 644	4 824	63,1	325	4,2	4 499	3 948	87,8	551	12,2	
435002	Bad Soden-Salmünster, Stadt	10 031	6 240	62,2	422	4,8	5 818	4 975	85,5	843	14,5	
435003	Biebergemünd	6 550	4 860	74,2	319	4,2	4 541	3 955	87,1	586	12,9	
435004	Birstein	4 949	3 378	68,3	263	4,8	3 115	2 646	84,9	469	15,1	
435005	Brachtal	4 016	2 708	67,4	121	4,2	2 587	2 227	86,1	360	13,9	
435006	Bruchköbel, Stadt	15 730	11 283	71,7	529	4,8	10 754	9 375	87,2	1 379	12,8	
435007	Erlensee, Stadt	9 833	6 153	62,6	353	4,2	5 800	4 953	85,4	847	14,6	
435008	Flörsbachtal	1 868	1 350	72,3	87	4,8	1 263	1 069	84,6	194	15,4	
435009	Freigericht	11 183	8 278	74,0	438	4,2	7 840	6 863	87,5	977	12,5	
435010	Gelnhausen, Barbarossastadt, Kreisst.	16 889	11 729	69,4	556	4,8	11 173	9 855	88,2	1 318	11,8	
435011	Großkrotzenburg	5 510	3 882	70,5	200	4,2	3 682	3 252	88,3	430	11,7	
435012	Gründau	11 290	7 710	68,3	427	4,8	7 283	6 310	86,6	973	13,4	
435013	Hammersbach	3 768	2 621	69,6	146	4,2	2 475	2 155	87,1	320	12,9	
435014	Hanau, Brüder-Grimm-Stadt	58 075	34 600	59,6	1 970	4,8	32 630	28 426	87,1	4 204	12,9	
435015	Hasselroth	5 569	4 131	74,2	212	4,2	3 919	3 404	86,9	515	13,1	
435016	Jossgrund	2 758	2 151	78,0	181	4,8	1 970	1 748	88,7	222	11,3	
435017	Langenselbold, Stadt	10 613	7 325	69,0	373	4,2	6 952	6 095	87,7	857	12,3	
435018	Linsengericht	7 739	5 625	72,7	270	4,8	5 355	4 659	87,0	696	13,0	
435019	Maintal, Stadt	25 242	16 318	64,6	1 002	4,2	15 316	13 445	87,8	1 871	12,2	
435020	Neuberg	4 213	2 980	70,7	135	4,8	2 845	2 485	87,3	360	12,7	
435021	Nidderau, Stadt	15 186	10 891	71,7	617	4,2	10 274	8 970	87,3	1 304	12,7	
435022	Niederdorfelden	2 610	1 841	70,5	67	4,8	1 774	1 529	86,2	245	13,8	
435023	Rodenbach	8 561	6 050	70,7	256	4,2	5 794	5 080	87,7	714	12,3	
435024	Ronneburg	2 736	1 997	73,0	101	4,8	1 896	1 624	85,7	272	14,3	
435025	Schlüchtern, Stadt	12 143	7 898	65,0	451	4,2	7 447	6 440	86,5	1 007	13,5	
435026	Schöneck	8 805	6 400	72,7	315	4,8	6 085	5 386	88,5	699	11,5	
435027	Sinntal	7 147	4 989	69,8	359	4,2	4 630	3 921	84,7	709	15,3	
435028	Steinau a. d. Straße, Brüder-Grimm-St.	8 107	5 369	66,2	433	4,8	4 936	4 066	82,4	870	17,6	
435029	Wächtersbach, Stadt	9 017	5 916	65,6	332	4,2	5 584	4 756	85,2	828	14,8	
436001	Bad Soden am Taunus, Stadt	15 251	11 328	74,3	473	4,8	10 855	9 651	88,9	1 204	11,1	
436002	Eppstein, Stadt	9 557	7 270	76,1	323	4,2	6 947	6 168	88,8	779	11,2	
436003	Eschborn, Stadt	14 025	10 083	71,9	497	4,8	9 586	8 398	87,6	1 188	12,4	
436004	Flörsheim am Main, Stadt	14 944	10 068	67,4	508	4,2	9 560	8 327	87,1	1 233	12,9	
436005	Hattersheim am Main, Stadt	18 339	12 221	66,6	564	4,8	11 657	10 354	88,8	1 303	11,2	
436006	Hochheim am Main, Stadt	13 503	9 354	69,3	458	4,2	8 896	7 932	89,2	964	10,8	
436007	Hofheim am Taunus, Kreisstadt	28 494	21 646	76,0	797	4,8	20 849	18 597	89,2	2 252	10,8	
436008	Kelkheim (Taunus), Stadt	20 329	15 139	74,5	614	4,2	14 525	12 959	89,2	1 566	10,8	
436009	Kriftel	7 890	5 860	74,3	235	4,8	5 625	5 028	89,4	597	10,6	
436010	Liederbach am Taunus	5 849	4 383	74,9	135	4,2	4 248	3 794	89,3	454	10,7	
436011	Schwalbach am Taunus, Stadt	10 068	6 927	68,8	295	4,8	6 632	5 843	88,1	789	11,9	
436012	Sulzbach (Taunus)	6 211	4 616	74,3	181	4,2	4 435	3 978	89,7	457	10,3	
437001	Bad König, Stadt	7 103	4 804	67,6	449	4,8	4 355	3 826	87,9	529	12,1	
437003	Brensbach	4 029	2 824	70,1	193	4,2	2 631	2 260	85,9	371	14,1	
437004	Breuberg, Stadt	4 603	3 221	70,0	221	4,8	3 000	2 635	87,8	365	12,2	
437005	Brombachtal	2 699	1 850	68,5	99	4,2	1 751	1 534	87,6	217	12,4	
437006	Erbach, Kreisstadt	9 690	5 761	59,5	472	4,8	5 289	4 617	87,3	672	12,7	
437007	Fränkisch-Crumbach	2 587	1 839	71,1	100	4,2	1 739	1 498	86,1	241	13,9	

### 3. Ergebnisse der Volksabstimmung in Hessen am 28. Oktober 2018 in den Gemeinden

#### 10. Gesetz zur Ergänzung der Verfassung des Landes Hessen (Artikel 26g Staatsziel zum Schutz und zur Förderung des Sports)

Stat. Kennziffer	Gemeinde	Stimmbe-rechtigte	Abstimmende		Ungültige Stimmen		Gültige Stimmen	davon entfielen auf				
			Anzahl	Anzahl	%	Anzahl		%	"Ja"		"Nein"	
									Anzahl	%	Anzahl	%
437009	Höchst i. Odw.	6 564	4 362	66,5	233	4,8	4 129	3 587	86,9	542	13,1	
437010	Lützelbach	5 098	3 293	64,6	231	4,2	3 062	2 741	89,5	321	10,5	
437011	Michelstadt, Stadt	11 808	7 741	65,6	502	4,8	7 239	6 199	85,6	1 040	14,4	
437012	Mossautal	1 942	1 362	70,1	121	4,2	1 241	1 064	85,7	177	14,3	
437013	Reichelsheim (Odenwald)	6 426	4 439	69,1	249	4,8	4 190	3 544	84,6	646	15,4	
437016	Oberzent, Stadt	7 860	5 198	66,1	348	4,2	4 850	4 205	86,7	645	13,3	
438001	Dietzenbach, Kreisstadt	18 726	11 914	63,6	684	4,8	11 230	9 991	89,0	1 239	11,0	
438002	Dreieich, Stadt	28 992	20 583	71,0	1 020	4,2	19 563	17 486	89,4	2 077	10,6	
438003	Egelsbach	8 058	5 753	71,4	247	4,8	5 506	4 913	89,2	593	10,8	
438004	Hainburg	10 550	7 429	70,4	387	4,2	7 042	6 293	89,4	749	10,6	
438005	Heusenstamm, Stadt	13 197	9 531	72,2	484	4,8	9 047	8 017	88,6	1 030	11,4	
438006	Langen (Hessen), Stadt	25 022	16 597	66,3	679	4,2	15 918	14 101	88,6	1 817	11,4	
438007	Mainhausen	6 897	4 911	71,2	244	4,8	4 667	4 142	88,8	525	11,2	
438008	Mühlheim am Main, Stadt	18 809	12 718	67,6	624	4,2	12 094	10 680	88,3	1 414	11,7	
438009	Neu-Isenburg, Stadt	23 081	14 811	64,2	672	4,8	14 139	12 605	89,2	1 534	10,8	
438010	Obertshausen, Stadt	16 510	10 892	66,0	557	4,2	10 335	9 138	88,4	1 197	11,6	
438011	Rodgau, Stadt	31 887	22 600	70,9	1 096	4,8	21 504	18 876	87,8	2 628	12,2	
438012	Rödermark, Stadt	19 211	13 747	71,6	795	4,2	12 952	11 585	89,4	1 367	10,6	
438013	Seligenstadt, Stadt	15 733	11 624	73,9	676	4,8	10 948	9 846	89,9	1 102	10,1	
439001	Aarbergen	4 499	3 058	68,0	147	4,2	2 911	2 572	88,4	339	11,6	
439002	Bad Schwalbach, Kreisstadt	7 738	5 200	67,2	309	4,8	4 891	4 300	87,9	591	12,1	
439003	Eitville am Rhein, Stadt	12 778	9 271	72,6	473	4,2	8 798	7 868	89,4	930	10,6	
439004	Geisenheim, Hochschulstadt	8 804	5 927	67,3	299	4,8	5 628	5 025	89,3	603	10,7	
439005	Heidenrod	6 078	4 347	71,5	225	4,2	4 122	3 472	84,2	650	15,8	
439006	Hohenstein	4 855	3 744	77,1	201	4,8	3 543	3 125	88,2	418	11,8	
439007	Hünstetten	8 231	6 366	77,3	305	4,2	6 061	5 364	88,5	697	11,5	
439008	Idstein, Hochschulstadt	18 037	13 286	73,7	477	4,8	12 809	11 402	89,0	1 407	11,0	
439009	Kiedrich	3 074	2 278	74,1	152	4,2	2 126	1 938	91,2	188	8,8	
439010	Lorch, Stadt	2 672	1 934	72,4	140	4,8	1 794	1 571	87,6	223	12,4	
439011	Niedernhausen	10 820	8 157	75,4	353	4,2	7 804	6 947	89,0	857	11,0	
439012	Oestrich-Winkel, Stadt	8 895	6 491	73,0	294	4,8	6 197	5 524	89,1	673	10,9	
439013	Rüdesheim am Rhein, Stadt	6 508	4 228	65,0	227	4,2	4 001	3 511	87,8	490	12,2	
439014	Schlangenberg	4 711	3 552	75,4	177	4,8	3 375	2 943	87,2	432	12,8	
439015	Taunusstein, Stadt	21 532	15 083	70,0	777	4,2	14 306	12 597	88,1	1 709	11,9	
439016	Waldems	4 105	3 104	75,6	156	4,8	2 948	2 619	88,8	329	11,2	
439017	Walluf	4 306	3 297	76,6	152	4,2	3 145	2 795	88,9	350	11,1	
440001	Altenstadt	8 922	5 891	66,0	303	4,8	5 588	4 846	86,7	742	13,3	
440002	Bad Nauheim, Stadt	22 356	14 823	66,3	727	4,2	14 096	12 504	88,7	1 592	11,3	
440003	Bad Vilbel, Stadt	23 648	17 322	73,2	746	4,8	16 576	14 827	89,4	1 749	10,6	
440004	Büdingen, Stadt	16 156	10 377	64,2	649	4,2	9 728	8 278	85,1	1 450	14,9	
440005	Butzbach, Friedrich-Ludwig-Weidig-St.	18 856	12 677	67,2	582	4,8	12 095	10 643	88,0	1 452	12,0	
440006	Echzell	4 294	2 873	66,9	178	4,2	2 695	2 388	88,6	307	11,4	
440007	Florstadt, Stadt	6 856	4 709	68,7	304	4,8	4 405	3 860	87,6	545	12,4	
440008	Friedberg (Hessen), Kreisstadt	19 828	13 279	67,0	582	4,2	12 697	11 189	88,1	1 508	11,9	
440009	Gedern, Stadt	5 708	3 509	61,5	219	4,8	3 290	2 822	85,8	468	14,2	
440010	Glauburg	2 485	1 747	70,3	108	4,2	1 639	1 399	85,4	240	14,6	
440011	Hirzenhain	2 173	1 387	63,8	98	4,8	1 289	1 084	84,1	205	15,9	
440012	Karben, Stadt	16 120	11 478	71,2	479	4,2	10 999	9 793	89,0	1 206	11,0	
440013	Kefenrod	2 164	1 416	65,4	99	4,8	1 317	1 126	85,5	191	14,5	
440014	Limeshain	4 140	2 699	65,2	152	4,2	2 547	2 183	85,7	364	14,3	
440015	Münzenberg, Stadt	4 646	3 439	74,0	175	4,8	3 264	2 862	87,7	402	12,3	
440016	Nidda, Stadt	13 386	8 615	64,4	565	4,2	8 050	6 788	84,3	1 262	15,7	
440017	Niddatal, Stadt	7 225	5 054	70,0	284	4,8	4 770	4 152	87,0	618	13,0	
440018	Ober-Mörlen	4 402	3 136	71,2	128	4,2	3 008	2 652	88,2	356	11,8	
440019	Ortenberg, Stadt	6 999	4 392	62,8	351	4,8	4 041	3 490	86,4	551	13,6	
440020	Ranstadt	3 976	2 745	69,0	148	4,2	2 597	2 292	88,3	305	11,7	
440021	Reichelsheim (Wetterau), Stadt	5 147	3 663	71,2	233	4,8	3 430	2 957	86,2	473	13,8	
440022	Rockenberg	3 363	2 482	73,8	106	4,2	2 376	2 140	90,1	236	9,9	
440023	Rosbach v. d. Höhe, Stadt	8 909	6 756	75,8	381	4,8	6 375	5 623	88,2	752	11,8	
440024	Wölfersheim	7 681	5 038	65,6	287	4,2	4 751	4 151	87,4	600	12,6	
440025	Wöllstadt	4 807	3 512	73,1	203	4,8	3 309	2 919	88,2	390	11,8	
531001	Allendorf (Lumda), Stadt	3 247	2 476	76,3	193	4,2	2 283	1 975	86,5	308	13,5	

### 3. Ergebnisse der Volksabstimmung in Hessen am 28. Oktober 2018 in den Gemeinden

#### 10. Gesetz zur Ergänzung der Verfassung des Landes Hessen (Artikel 26g Staatsziel zum Schutz und zur Förderung des Sports)

Stat. Kenn- ziffer	Gemeinde	Stimme- berechtigte	Abstimmende		Ungültige Stimmen		Gültige Stimmen	davon entfielen auf				
			Anzahl	Anzahl	%	Anzahl		%	"Ja"		"Nein"	
									Anzahl	%	Anzahl	%
531002	Biebertal	8 136	5 928	72,9	363	4,8	5 565	4 982	89,5	583	10,5	
531003	Buseck	10 031	7 337	73,1	428	4,2	6 909	6 044	87,5	865	12,5	
531004	Fernwald	5 143	3 890	75,6	209	4,8	3 681	3 274	88,9	407	11,1	
531005	Gießen, Universitätsstadt	60 022	39 367	65,6	1 964	4,2	37 403	32 963	88,1	4 440	11,9	
531006	Grünberg, Stadt	10 828	7 338	67,8	484	4,8	6 854	5 831	85,1	1 023	14,9	
531007	Heuchelheim	5 783	4 262	73,7	191	4,2	4 071	3 650	89,7	421	10,3	
531008	Hungen, Stadt	9 959	6 750	67,8	403	4,8	6 347	5 550	87,4	797	12,6	
531009	Langgöns	8 991	6 580	73,2	382	4,2	6 198	5 442	87,8	756	12,2	
531010	Laubach, Stadt	7 511	5 037	67,1	335	4,8	4 702	4 064	86,4	638	13,6	
531011	Lich, Stadt	10 558	7 609	72,1	416	4,2	7 193	6 225	86,5	968	13,5	
531012	Linden, Stadt	9 435	6 411	67,9	290	4,8	6 121	5 415	88,5	706	11,5	
531013	Lollar, Stadt	6 818	4 426	64,9	299	4,2	4 127	3 667	88,9	460	11,1	
531014	Pohlheim, Stadt	13 449	9 153	68,1	563	4,8	8 590	7 573	88,2	1 017	11,8	
531015	Rabenau	4 123	2 987	72,4	205	4,2	2 782	2 361	84,9	421	15,1	
531016	Reiskirchen	8 211	5 512	67,1	384	4,8	5 128	4 404	85,9	724	14,1	
531017	Staufenberg, Stadt	6 442	4 601	71,4	252	4,2	4 349	3 793	87,2	556	12,8	
531018	Wettenberg	9 844	7 316	74,3	354	4,8	6 962	6 149	88,3	813	11,7	
532001	Aßlar, Stadt	9 816	5 732	58,4	328	4,2	5 404	4 747	87,8	657	12,2	
532002	Bischoffen	2 654	1 766	66,5	110	4,8	1 656	1 393	84,1	263	15,9	
532003	Braunfels, Stadt	8 779	5 622	64,0	348	4,2	5 274	4 621	87,6	653	12,4	
532004	Breitscheid	3 729	2 280	61,1	186	4,8	2 094	1 771	84,6	323	15,4	
532005	Dietzhöhlztal	4 334	2 507	57,8	143	4,2	2 364	2 062	87,2	302	12,8	
532006	Dillenburg, Oranienstadt	16 850	9 198	54,6	561	4,8	8 637	7 393	85,6	1 244	14,4	
532007	Driedorf	3 830	2 530	66,1	249	4,2	2 281	1 877	82,3	404	17,7	
532008	Ehringshausen	6 958	4 221	60,7	226	4,8	3 995	3 412	85,4	583	14,6	
532009	Eschenburg	7 709	4 574	59,3	300	4,2	4 274	3 607	84,4	667	15,6	
532010	Greifenstein	5 248	3 482	66,3	218	4,8	3 264	2 825	86,6	439	13,4	
532011	Haiger, Stadt	13 829	7 968	57,6	551	4,2	7 417	6 369	85,9	1 048	14,1	
532012	Herborn, Stadt	15 286	9 274	60,7	456	4,8	8 818	7 791	88,4	1 027	11,6	
532013	Hohenahr	3 871	2 721	70,3	167	4,2	2 554	2 200	86,1	354	13,9	
532014	Hüttenberg	8 302	6 096	73,4	301	4,8	5 795	5 085	87,7	710	12,3	
532015	Lahnau	6 520	4 491	68,9	261	4,2	4 230	3 729	88,2	501	11,8	
532016	Leun, Stadt	4 393	2 719	61,9	144	4,8	2 575	2 199	85,4	376	14,6	
532017	Mittenaar	3 804	2 455	64,5	186	4,2	2 269	1 920	84,6	349	15,4	
532018	Schöffengrund	5 081	3 514	69,2	156	4,8	3 358	3 006	89,5	352	10,5	
532019	Siegbach	2 160	1 345	62,3	86	4,2	1 259	1 036	82,3	223	17,7	
532020	Sinn	4 815	2 892	60,1	160	4,8	2 732	2 392	87,6	340	12,4	
532021	Solms, Stadt	10 324	6 314	61,2	333	4,2	5 981	5 202	87,0	779	13,0	
532022	Waldsolms	3 854	2 589	67,2	165	4,8	2 424	2 051	84,6	373	15,4	
532023	Wetzlar, Stadt	37 145	21 755	58,6	1 400	4,2	20 355	17 783	87,4	2 572	12,6	
533001	Beselich	4 083	2 653	65,0	187	4,8	2 466	2 140	86,8	326	13,2	
533002	Brechen	5 129	3 503	68,3	201	4,2	3 302	2 938	89,0	364	11,0	
533003	Bad Camberg, Stadt	10 800	7 577	70,2	349	4,8	7 228	6 393	88,4	835	11,6	
533004	Dornburg	6 183	4 121	66,7	265	4,2	3 856	3 395	88,0	461	12,0	
533005	Elbtal	1 820	1 131	62,1	93	4,8	1 038	891	85,8	147	14,2	
533006	Elz	5 786	3 848	66,5	222	4,2	3 626	3 235	89,2	391	10,8	
533007	Hadamar, Stadt	8 884	5 280	59,4	401	4,8	4 879	4 233	86,8	646	13,2	
533008	Hünfelden	7 743	5 397	69,7	314	4,2	5 083	4 449	87,5	634	12,5	
533009	Limburg a. d. Lahn, Kreisstadt	24 356	15 032	61,7	936	4,8	14 096	12 522	88,8	1 574	11,2	
533010	Löhnberg	3 431	2 273	66,2	150	4,2	2 123	1 826	86,0	297	14,0	
533011	Mengerskirchen, Marktflecken	4 413	2 719	61,6	193	4,8	2 526	2 269	89,8	257	10,2	
533012	Merenberg, Marktflecken	2 547	1 601	62,9	112	4,2	1 489	1 278	85,8	211	14,2	
533013	Runkel, Stadt	7 271	4 896	67,3	307	4,8	4 589	4 043	88,1	546	11,9	
533014	Selters (Taunus)	6 218	3 845	61,8	161	4,2	3 684	3 223	87,5	461	12,5	
533015	Villmar, Marktflecken	5 441	3 747	68,9	267	4,8	3 480	2 898	83,3	582	16,7	
533016	Waldbrunn (Westerwald)	4 263	2 750	64,5	206	4,2	2 544	2 222	87,3	322	12,7	
533017	Weilburg, Stadt	9 582	5 959	62,2	458	4,8	5 501	4 835	87,9	666	12,1	
533018	Weilmünster, Marktflecken	6 853	4 373	63,8	296	4,2	4 077	3 533	86,7	544	13,3	
533019	Weinbach	3 558	2 491	70,0	184	4,8	2 307	2 010	87,1	297	12,9	
534001	Amöneburg, Stadt	4 157	3 019	72,6	208	4,2	2 811	2 435	86,6	376	13,4	
534002	Angelburg	2 631	1 761	66,9	111	4,8	1 650	1 414	85,7	236	14,3	
534003	Bad Endbach	6 281	3 777	60,1	251	4,2	3 526	2 956	83,8	570	16,2	

### 3. Ergebnisse der Volksabstimmung in Hessen am 28. Oktober 2018 in den Gemeinden

#### 10. Gesetz zur Ergänzung der Verfassung des Landes Hessen (Artikel 26g Staatsziel zum Schutz und zur Förderung des Sports)

Stat. Kenn- ziffer	Gemeinde	Stimme- berechtigte	Abstimmende		Ungültige Stimmen		Gültige Stimmen	davon entfielen auf			
			Anzahl	Anzahl	%	Anzahl		%	"Ja"		"Nein"
		Anzahl					Anzahl		%	Anzahl	%
534004	Biedenkopf, Stadt	9 851	6 461	65,6	357	4,8	6 104	5 407	88,6	697	11,4
534005	Breidenbach	4 610	2 904	63,0	202	4,2	2 702	2 335	86,4	367	13,6
534006	Cölbe	5 329	3 936	73,9	212	4,8	3 724	3 275	87,9	449	12,1
534007	Dautphetal	8 739	6 017	68,9	401	4,2	5 616	4 908	87,4	708	12,6
534008	Ebsdorfergrund	7 153	5 235	73,2	367	4,8	4 868	4 192	86,1	676	13,9
534009	Fronhausen	3 256	2 419	74,3	151	4,2	2 268	1 940	85,5	328	14,5
534010	Gladenbach, Stadt	9 292	6 022	64,8	392	4,8	5 630	4 896	87,0	734	13,0
534011	Kirchhain, Stadt	12 461	8 743	70,2	539	4,2	8 204	7 138	87,0	1 066	13,0
534012	Lahntal	5 343	3 768	70,5	165	4,8	3 603	3 137	87,1	466	12,9
534013	Lohra	4 368	3 149	72,1	197	4,2	2 952	2 438	82,6	514	17,4
534014	Marburg, Universitätsstadt	55 421	39 002	70,4	1 640	4,8	37 362	32 751	87,7	4 611	12,3
534015	Münchhausen	2 709	1 893	69,9	111	4,2	1 782	1 540	86,4	242	13,6
534016	Neustadt (Hessen), Stadt	6 192	3 993	64,5	341	4,8	3 652	3 086	84,5	566	15,5
534017	Rauschenberg, Stadt	3 457	2 387	69,0	136	4,2	2 251	1 938	86,1	313	13,9
534018	Stadtallendorf, Stadt	12 803	7 386	57,7	565	4,8	6 821	5 743	84,2	1 078	15,8
534019	Steffenberg	3 080	1 995	64,8	126	4,2	1 869	1 554	83,1	315	16,9
534020	Weimar (Lahn)	5 611	4 294	76,5	251	4,8	4 043	3 488	86,3	555	13,7
534021	Wetter (Hessen), Stadt	6 918	4 549	65,8	307	4,2	4 242	3 726	87,8	516	12,2
534022	Wohratal	1 792	1 395	77,8	118	4,8	1 277	1 066	83,5	211	16,5
535001	Alsfeld, Stadt	12 273	7 840	63,9	569	4,2	7 271	6 251	86,0	1 020	14,0
535002	Antrifttal	1 574	1 238	78,7	111	4,8	1 127	947	84,0	180	16,0
535003	Feldatal	2 067	1 486	71,9	119	4,2	1 367	1 163	85,1	204	14,9
535004	Freiensteinau	2 567	1 886	73,5	139	4,8	1 747	1 452	83,1	295	16,9
535005	Gemünden (Felda)	2 206	1 498	67,9	101	4,2	1 397	1 188	85,0	209	15,0
535006	Grebenau, Stadt	2 050	1 466	71,5	125	4,8	1 341	1 117	83,3	224	16,7
535007	Grebenhain	3 802	2 655	69,8	191	4,2	2 464	2 058	83,5	406	16,5
535008	Herbstein, Stadt	3 890	2 739	70,4	199	4,8	2 540	2 173	85,6	367	14,4
535009	Homburg (Ohm), Stadt	5 815	3 986	68,5	347	4,2	3 639	3 106	85,4	533	14,6
535010	Kirtorf, Stadt	2 579	1 846	71,6	171	4,8	1 675	1 440	86,0	235	14,0
535011	Lauterbach (Hessen), Kreisstadt	10 128	6 669	65,8	542	4,2	6 127	5 300	86,5	827	13,5
535012	Lautertal (Vogelsberg)	1 988	1 485	74,7	135	4,8	1 350	1 155	85,6	195	14,4
535013	Mücke	7 611	5 260	69,1	269	4,2	4 991	4 289	85,9	702	14,1
535014	Romrod, Stadt	2 213	1 559	70,4	92	4,8	1 467	1 263	86,1	204	13,9
535015	Schlitz, Stadt	7 496	5 406	72,1	436	4,2	4 970	4 185	84,2	785	15,8
535016	Schotten, Stadt	8 424	5 436	64,5	433	4,8	5 003	4 309	86,1	694	13,9
535017	Schwalmtal	2 266	1 605	70,8	156	4,2	1 449	1 237	85,4	212	14,6
535018	Ulrichstein, Stadt	2 418	1 706	70,6	190	4,8	1 516	1 262	83,2	254	16,8
535019	Wartenberg	3 206	2 267	70,7	150	4,2	2 117	1 873	88,5	244	11,5
611000	Kassel, documenta-Stadt	139 022	86 404	62,2	4 862	4,8	81 542	72 627	89,1	8 915	10,9
631001	Bad Salzschlirf	2 445	1 461	59,8	110	4,2	1 351	1 161	85,9	190	14,1
631002	Burghaun, Marktgemeinde	5 181	3 764	72,7	238	4,8	3 526	3 067	87,0	459	13,0
631003	Dipperz	2 747	2 053	74,7	120	4,2	1 933	1 609	83,2	324	16,8
631004	Ebersburg	3 586	2 666	74,3	209	4,8	2 457	2 087	84,9	370	15,1
631005	Ehrenberg (Rhön)	2 050	1 607	78,4	142	4,2	1 465	1 239	84,6	226	15,4
631006	Eichenzell	8 782	6 520	74,2	461	4,8	6 059	5 237	86,4	822	13,6
631007	Eiterfeld, Marktgemeinde	5 630	4 154	73,8	349	4,2	3 805	3 195	84,0	610	16,0
631008	Flieden	6 875	5 005	72,8	316	4,8	4 689	3 949	84,2	740	15,8
631009	Fulda, Stadt	47 439	29 511	62,2	1 910	4,2	27 601	23 438	84,9	4 163	15,1
631010	Gersfeld (Rhön), Stadt	4 364	2 931	67,2	221	4,8	2 710	2 282	84,2	428	15,8
631011	Großenlüder	6 918	5 075	73,4	306	4,2	4 769	4 075	85,4	694	14,6
631012	Hilders, Marktgemeinde	3 733	2 709	72,6	226	4,8	2 483	2 102	84,7	381	15,3
631013	Hofbieber	4 782	3 767	78,8	262	4,2	3 505	2 927	83,5	578	16,5
631014	Hosenfeld	3 765	2 805	74,5	200	4,8	2 605	2 197	84,3	408	15,7
631015	Hünfeld, Konrad-Zuse-Stadt	12 691	8 730	68,8	613	4,2	8 117	7 051	86,9	1 066	13,1
631016	Kalbach	5 049	3 796	75,2	295	4,8	3 501	2 941	84,0	560	16,0
631017	Künzell	12 977	9 059	69,8	471	4,2	8 588	7 486	87,2	1 102	12,8
631018	Neuhof	8 562	6 041	70,6	486	4,8	5 555	4 574	82,3	981	17,7
631019	Nüsttal	2 264	1 726	76,2	161	4,2	1 565	1 276	81,5	289	18,5
631020	Petersberg	12 259	8 938	72,9	544	4,8	8 394	7 303	87,0	1 091	13,0
631021	Poppenhausen (Wasserkuppe)	2 043	1 594	78,0	101	4,2	1 493	1 299	87,0	194	13,0
631022	Rasdorf, Point-Alpha-Gemeinde	1 294	1 070	82,7	100	4,8	970	854	88,0	116	12,0
631023	Tann (Rhön), Stadt	3 535	2 404	68,0	237	4,2	2 167	1 762	81,3	405	18,7

### 3. Ergebnisse der Volksabstimmung in Hessen am 28. Oktober 2018 in den Gemeinden

#### 10. Gesetz zur Ergänzung der Verfassung des Landes Hessen (Artikel 26g Staatsziel zum Schutz und zur Förderung des Sports)

Stat. Kennziffer	Gemeinde	Stimmbe-rechtigte	Abstimmende		Ungültige Stimmen		Gültige Stimmen	davon entfielen auf				
			Anzahl	Anzahl	%	Anzahl		%	"Ja"		"Nein"	
									Anzahl	%	Anzahl	%
632001	Alheim	3 915	2 721	69,5	177	4,8	2 544	2 136	84,0	408	16,0	
632002	Bad Hersfeld, Kreisstadt	21 611	12 967	60,0	899	4,2	12 068	10 515	87,1	1 553	12,9	
632003	Bebra, Stadt	10 485	6 654	63,5	400	4,8	6 254	5 434	86,9	820	13,1	
632004	Breitenbach a. Herzberg	1 418	979	69,0	62	4,2	917	796	86,8	121	13,2	
632005	Cornberg	1 089	730	67,0	69	4,8	661	557	84,3	104	15,7	
632006	Friedewald	1 945	1 414	72,7	131	4,2	1 283	1 113	86,7	170	13,3	
632007	Haunack	2 548	1 806	70,9	146	4,8	1 660	1 416	85,3	244	14,7	
632008	Haunetal	2 335	1 756	75,2	128	4,2	1 628	1 416	87,0	212	13,0	
632009	Heringen (Werra), Stadt	5 830	3 798	65,1	254	4,8	3 544	3 131	88,3	413	11,7	
632010	Hohenroda	2 508	1 726	68,8	110	4,2	1 616	1 389	86,0	227	14,0	
632011	Kirchheim	2 828	1 974	69,8	155	4,8	1 819	1 558	85,7	261	14,3	
632012	Ludwigsau	4 490	3 175	70,7	207	4,2	2 968	2 435	82,0	533	18,0	
632013	Nentershausen	2 197	1 602	72,9	153	4,8	1 449	1 261	87,0	188	13,0	
632014	Neuenstein	2 331	1 632	70,0	141	4,2	1 491	1 298	87,1	193	12,9	
632015	Niederaula, Marktgemeinde	4 244	2 925	68,9	206	4,8	2 719	2 300	84,6	419	15,4	
632016	Philippsthal (Werra), Marktgemeinde	3 404	2 151	63,2	136	4,2	2 015	1 773	88,0	242	12,0	
632017	Ronshausen	1 889	1 425	75,4	69	4,8	1 356	1 205	88,9	151	11,1	
632018	Rotenburg a. d. Fulda, Stadt	10 583	6 703	63,3	590	4,2	6 113	5 295	86,6	818	13,4	
632019	Schenkklengsfeld	3 603	2 702	75,0	195	4,8	2 507	2 157	86,0	350	14,0	
632020	Wildeck	4 040	2 801	69,3	194	4,2	2 607	2 300	88,2	307	11,8	
633001	Ahnatal	6 514	4 904	75,3	271	4,8	4 633	4 125	89,0	508	11,0	
633002	Bad Karlshafen, Stadt	2 618	1 638	62,6	78	4,2	1 560	1 394	89,4	166	10,6	
633003	Baunatal, Stadt	21 651	14 057	64,9	912	4,8	13 145	11 840	90,1	1 305	9,9	
633004	Breuna	2 945	2 143	72,8	158	4,2	1 985	1 767	89,0	218	11,0	
633005	Calden	5 935	4 305	72,5	194	4,8	4 111	3 679	89,5	432	10,5	
633006	Bad Emstal	4 855	3 044	62,7	156	4,2	2 888	2 575	89,2	313	10,8	
633007	Espenau	4 074	3 022	74,2	178	4,8	2 844	2 524	88,7	320	11,3	
633008	Fuldabrück	7 218	5 249	72,7	300	4,2	4 949	4 438	89,7	511	10,3	
633009	Fulda	9 677	6 557	67,8	406	4,8	6 151	5 516	89,7	635	10,3	
633010	Grebenstein, Stadt	4 628	3 213	69,4	182	4,2	3 031	2 762	91,1	269	8,9	
633011	Habichtswald	4 156	3 048	73,3	224	4,8	2 824	2 558	90,6	266	9,4	
633012	Helsa	4 534	2 881	63,5	186	4,2	2 695	2 394	88,8	301	11,2	
633013	Hofgeismar, Stadt	11 794	7 202	61,1	448	4,8	6 754	6 055	89,7	699	10,3	
633014	Immenhausen, Stadt	5 646	3 879	68,7	274	4,2	3 605	3 217	89,2	388	10,8	
633015	Kaufungen	10 269	7 147	69,6	490	4,8	6 657	5 951	89,4	706	10,6	
633016	Liebenau, Stadt	2 557	1 868	73,1	137	4,2	1 731	1 533	88,6	198	11,4	
633017	Lohfelden	10 491	6 880	65,6	381	4,8	6 499	5 825	89,6	674	10,4	
633018	Naumburg, Stadt	4 186	2 886	68,9	180	4,2	2 706	2 428	89,7	278	10,3	
633019	Nieste	1 555	1 101	70,8	62	4,8	1 039	961	92,5	78	7,5	
633020	Niestetal	8 628	5 568	64,5	349	4,2	5 219	4 663	89,3	556	10,7	
633021	Oberweser	2 596	1 858	71,6	89	4,8	1 769	1 574	89,0	195	11,0	
633022	Reinhardshagen	3 635	2 391	65,8	137	4,2	2 254	1 988	88,2	266	11,8	
633023	Schauenburg	8 356	6 136	73,4	380	4,8	5 756	5 166	89,7	590	10,3	
633024	Söhrewald	3 886	2 754	70,9	131	4,2	2 623	2 319	88,4	304	11,6	
633025	Trendelburg, Stadt	4 170	2 821	67,6	224	4,8	2 597	2 303	88,7	294	11,3	
633026	Vellmar, Stadt	14 223	9 731	68,4	500	4,2	9 231	8 264	89,5	967	10,5	
633027	Wahlsburg	1 685	1 148	68,1	63	4,8	1 085	991	91,3	94	8,7	
633028	Wolfhagen, Stadt	10 049	6 567	65,3	412	4,2	6 155	5 385	87,5	770	12,5	
633029	Zierenberg, Stadt	5 318	3 779	71,1	208	4,8	3 571	3 122	87,4	449	12,6	
634001	Borken (Hessen), Stadt	9 941	6 570	66,1	392	4,2	6 178	5 348	86,6	830	13,4	
634002	Edermünde	5 891	4 229	71,8	212	4,8	4 017	3 634	90,5	383	9,5	
634003	Felsberg, Stadt	8 345	5 849	70,1	389	4,2	5 460	4 817	88,2	643	11,8	
634004	Frielendorf	6 002	4 062	67,7	252	4,8	3 810	3 326	87,3	484	12,7	
634005	Fritzlar, Dom- und Kaiserstadt	11 400	7 575	66,4	444	4,2	7 131	6 333	88,8	798	11,2	
634006	Gilsberg	2 467	1 985	80,5	205	4,8	1 780	1 477	83,0	303	17,0	
634007	Gudensberg, Stadt	7 319	5 127	70,1	303	4,2	4 824	4 191	86,9	633	13,1	
634008	Guxhagen	4 246	3 223	75,9	133	4,8	3 090	2 749	89,0	341	11,0	
634009	Homberg (Efze), Reformationsst., Kreisst.	10 649	6 872	64,5	524	4,2	6 348	5 522	87,0	826	13,0	
634010	Jesberg	1 915	1 349	70,4	121	4,8	1 228	1 066	86,8	162	13,2	
634011	Knüllwald	3 573	2 584	72,3	157	4,2	2 427	2 065	85,1	362	14,9	
634012	Körle	2 406	1 793	74,5	94	4,8	1 699	1 471	86,6	228	13,4	
634013	Malsfeld	3 125	2 263	72,4	153	4,2	2 110	1 822	86,4	288	13,6	

### 3. Ergebnisse der Volksabstimmung in Hessen am 28. Oktober 2018 in den Gemeinden

#### 10. Gesetz zur Ergänzung der Verfassung des Landes Hessen (Artikel 26g Staatsziel zum Schutz und zur Förderung des Sports)

Stat. Kenn- ziffer	Gemeinde	Stimme- berechtigte	Abstimmende		Ungültige Stimmen		Gültige Stimmen	davon entfielen auf			
			Anzahl	Anzahl	%	Anzahl		%	"Ja"		"Nein"
		Anzahl					Anzahl		%	Anzahl	%
634014	Melsungen, Stadt	10 458	7 596	72,6	572	4,8	7 024	6 271	89,3	753	10,7
634015	Morschen	2 685	1 918	71,4	121	4,2	1 797	1 569	87,3	228	12,7
634016	Neuental	2 541	1 817	71,5	107	4,8	1 710	1 473	86,1	237	13,9
634017	Neukirchen, Stadt	5 688	3 645	64,1	255	4,2	3 390	2 890	85,3	500	14,7
634018	Niedenstein, Stadt	4 308	3 197	74,2	204	4,8	2 993	2 667	89,1	326	10,9
634019	Oberaula	2 597	1 756	67,6	138	4,2	1 618	1 391	86,0	227	14,0
634020	Ottrau	1 830	1 381	75,5	102	4,8	1 279	1 051	82,2	228	17,8
634021	Schrecksbach	2 512	1 833	73,0	143	4,2	1 690	1 437	85,0	253	15,0
634022	Schwalmsstadt, Konfirmationsstadt	13 789	8 649	62,7	567	4,8	8 082	7 014	86,8	1 068	13,2
634023	Schwarzenborn, Stadt	802	557	69,5	57	4,2	500	421	84,2	79	15,8
634024	Spangenberg, Liebenbachstadt	4 761	3 202	67,3	310	4,8	2 892	2 503	86,5	389	13,5
634025	Wabern	5 868	4 016	68,4	277	4,2	3 739	3 266	87,3	473	12,7
634026	Willingshausen	3 960	2 761	69,7	164	4,8	2 597	2 167	83,4	430	16,6
634027	Bad Zwesten	3 054	2 075	67,9	115	4,2	1 960	1 710	87,2	250	12,8
635001	Allendorf (Eder)	4 104	2 478	60,4	116	4,8	2 362	2 112	89,4	250	10,6
635002	Bad Arolsen, Stadt	12 191	7 654	62,8	550	4,2	7 104	6 436	90,6	668	9,4
635003	Bad Wildungen, Stadt	13 308	7 676	57,7	592	4,8	7 084	6 270	88,5	814	11,5
635004	Battenberg (Eder), Stadt	4 166	2 683	64,4	129	4,2	2 554	2 261	88,5	293	11,5
635005	Bromskirchen	1 422	867	61,0	72	4,8	795	714	89,8	81	10,2
635006	Burgwald	3 943	2 813	71,3	145	4,2	2 668	2 407	90,2	261	9,8
635007	Diemelsee	3 787	2 756	72,8	194	4,8	2 562	2 270	88,6	292	11,4
635008	Diemelstadt, Stadt	4 029	2 597	64,5	255	4,2	2 342	2 106	89,9	236	10,1
635009	Edertal	5 111	3 839	75,1	243	4,8	3 596	3 202	89,0	394	11,0
635010	Frankenau, Stadt	2 415	1 607	66,5	155	4,2	1 452	1 275	87,8	177	12,2
635011	Frankenberg (Eder), Philipp-Soldan-Stadt	13 904	8 543	61,4	545	4,8	7 998	7 082	88,5	916	11,5
635012	Gemünden (Wohra), Stadt	2 938	1 786	60,8	111	4,2	1 675	1 455	86,9	220	13,1
635013	Haina (Kloster)	2 851	1 824	64,0	120	4,8	1 704	1 490	87,4	214	12,6
635014	Hatzfeld (Eder), Stadt	2 390	1 733	72,5	114	4,2	1 619	1 447	89,4	172	10,6
635015	Korbach, Hansestadt, Kreisstadt	17 630	10 313	58,5	625	4,8	9 688	8 675	89,5	1 013	10,5
635016	Lichtenfels, Stadt	3 241	2 186	67,4	176	4,2	2 010	1 735	86,3	275	13,7
635017	Rosenthal, Stadt	1 711	1 185	69,3	100	4,8	1 085	939	86,5	146	13,5
635018	Twistetal	3 476	2 486	71,5	159	4,2	2 327	2 063	88,7	264	11,3
635019	Vöhl	4 578	3 156	68,9	215	4,8	2 941	2 601	88,4	340	11,6
635020	Volkmarzen, Stadt	5 277	3 397	64,4	217	4,2	3 180	2 800	88,1	380	11,9
635021	Waldeck, Stadt	5 594	4 012	71,7	270	4,8	3 742	3 304	88,3	438	11,7
635022	Willingen (Upland)	4 607	3 008	65,3	228	4,2	2 780	2 564	92,2	216	7,8
636001	Bad Sooden-Allendorf, Stadt	6 508	4 218	64,8	254	4,8	3 964	3 506	88,4	458	11,6
636002	Berkatal	1 251	918	73,4	46	4,2	872	785	90,0	87	10,0
636003	Eschwege, Kreisstadt	15 535	9 298	59,9	536	4,8	8 762	7 789	88,9	973	11,1
636004	Großalmerode, Stadt	5 298	3 297	62,2	217	4,2	3 080	2 708	87,9	372	12,1
636005	Herleshäusen	2 280	1 527	67,0	122	4,8	1 405	1 228	87,4	177	12,6
636006	Hessisch Lichtenau, Stadt	9 359	5 840	62,4	398	4,2	5 442	4 925	90,5	517	9,5
636007	Meinhard	3 874	2 861	73,9	146	4,8	2 715	2 418	89,1	297	10,9
636008	Meißner	2 536	1 900	74,9	134	4,2	1 766	1 572	89,0	194	11,0
636009	Neu-Eichenberg	1 507	1 038	68,9	71	4,8	967	866	89,6	101	10,4
636010	Ringgau	2 450	1 812	74,0	170	4,2	1 642	1 422	86,6	220	13,4
636011	Sontra, Stadt	6 005	3 920	65,3	280	4,8	3 640	3 194	87,7	446	12,3
636012	Waldkappel, Stadt	3 555	2 526	71,1	143	4,2	2 383	2 022	84,9	361	15,1
636013	Wanfried, Stadt	3 427	2 308	67,3	172	4,8	2 136	1 918	89,8	218	10,2
636014	Wehretal	4 116	3 096	75,2	196	4,2	2 900	2 618	90,3	282	9,7
636015	Weißborn	816	616	75,5	46	4,8	570	478	83,9	92	16,1
636016	Witzenhausen, Stadt	12 118	8 149	67,2	449	4,2	7 700	6 887	89,4	813	10,6

### 3. Ergebnisse der Volksabstimmung in Hessen am 28. Oktober 2018 in den Gemeinden

#### 11. Gesetz zur Änderung und Ergänzung des Artikel 64 der Verfassung des Landes Hessen (Bekennnis zur Europäischen Integration)

Stat. Kennziffer	Gemeinde	Stimmbe-rechtigte	Abstimmende		Ungültige Stimmen		Gültige Stimmen	davon entfielen auf				
			Anzahl	Anzahl	%	Anzahl		%	"Ja"		"Nein"	
									Anzahl	%	Anzahl	%
	Land Hessen	4 372 788	2 938 760	67,2	168 225	5,7	2 770 535	2 283 905	82,4	486 630	17,6	
411000	Darmstadt, Wissenschaftsstadt	105 402	74 352	70,5	3 003	4,0	71 349	61 968	86,9	9 381	13,1	
412000	Frankfurt am Main, Stadt	418 703	270 501	64,6	12 621	4,7	257 880	222 664	86,3	35 216	13,7	
413000	Offenbach am Main, Stadt	66 776	38 981	58,4	2 192	4,0	36 789	30 641	83,3	6 148	16,7	
414000	Wiesbaden, Landeshauptstadt	186 051	121 292	65,2	7 154	4,7	114 138	96 069	84,2	18 069	15,8	
431001	Abtsteinach	1 927	1 292	67,0	86	4,0	1 206	1 011	83,8	195	16,2	
431002	Bensheim, Stadt	29 809	20 869	70,0	1 142	4,7	19 727	16 882	85,6	2 845	14,4	
431003	Biblis	6 810	4 434	65,1	253	4,0	4 181	3 312	79,2	869	20,8	
431004	Birkenau	7 390	4 751	64,3	269	4,7	4 482	3 748	83,6	734	16,4	
431005	Bürstadt, Stadt	11 820	7 862	66,5	487	4,0	7 375	5 941	80,6	1 434	19,4	
431006	Einhausen	4 898	3 576	73,0	222	4,7	3 354	2 799	83,5	555	16,5	
431007	Fürth	7 872	5 208	66,2	358	4,0	4 850	4 012	82,7	838	17,3	
431008	Gorxheimertal	2 998	1 783	59,5	104	4,7	1 679	1 383	82,4	296	17,6	
431009	Grasellenbach	2 865	1 882	65,7	165	4,0	1 717	1 354	78,9	363	21,1	
431010	Groß-Rohrheim	2 795	1 899	67,9	121	4,7	1 778	1 454	81,8	324	18,2	
431011	Heppenheim (Bergstraße), Kreisstadt	18 791	12 654	67,3	777	4,0	11 877	9 919	83,5	1 958	16,5	
431012	Hirschhorn (Neckar), Stadt	2 594	1 622	62,5	77	4,7	1 545	1 278	82,7	267	17,3	
431013	Lampertheim, Stadt	23 935	14 374	60,1	871	4,0	13 503	11 227	83,1	2 276	16,9	
431014	Lautertal (Odenwald)	5 629	4 008	71,2	215	4,7	3 793	3 068	80,9	725	19,1	
431015	Lindenfels, Stadt	3 858	2 612	67,7	167	4,0	2 445	1 947	79,6	498	20,4	
431016	Lorsch, Karolingerstadt	10 218	7 187	70,3	455	4,7	6 732	5 655	84,0	1 077	16,0	
431017	Mörlenbach	7 683	5 101	66,4	319	4,0	4 782	3 826	80,0	956	20,0	
431018	Neckarsteinach, Stadt	2 818	1 768	62,7	110	4,7	1 658	1 439	86,8	219	13,2	
431019	Rimbach	6 540	4 523	69,2	278	4,0	4 245	3 494	82,3	751	17,7	
431020	Viernheim, Stadt	22 675	12 967	57,2	819	4,7	12 148	10 079	83,0	2 069	17,0	
431021	Wald-Michelbach	7 842	4 882	62,3	316	4,0	4 566	3 653	80,0	913	20,0	
431022	Zwingenberg, Stadt	5 379	4 093	76,1	168	4,7	3 925	3 284	83,7	641	16,3	
432001	Alsbach-Hähnlein	6 866	4 937	71,9	233	4,0	4 704	3 928	83,5	776	16,5	
432002	Babenhäuser, Stadt	11 543	7 889	68,3	474	4,7	7 415	5 909	79,7	1 506	20,3	
432003	Bickenbach	4 295	3 061	71,3	115	4,0	2 946	2 432	82,6	514	17,4	
432004	Dieburg, Stadt	11 298	8 279	73,3	412	4,7	7 867	6 735	85,6	1 132	14,4	
432005	Eppertshausen	4 491	3 189	71,0	183	4,0	3 006	2 492	82,9	514	17,1	
432006	Erzhausen	5 711	4 036	70,7	205	4,7	3 831	3 187	83,2	644	16,8	
432007	Fischbachtal	2 119	1 652	78,0	103	4,0	1 549	1 206	77,9	343	22,1	
432008	Griesheim, Stadt	18 388	12 769	69,4	652	4,7	12 117	10 158	83,8	1 959	16,2	
432009	Groß-Bieberau, Stadt	3 493	2 399	68,7	171	4,0	2 228	1 851	83,1	377	16,9	
432010	Groß-Umstadt, Stadt	15 648	11 224	71,7	705	4,7	10 519	8 742	83,1	1 777	16,9	
432011	Groß-Zimmern	9 916	6 509	65,6	488	4,0	6 021	4 839	80,4	1 182	19,6	
432012	Messel	3 001	2 318	77,2	190	4,7	2 128	1 756	82,5	372	17,5	
432013	Modautal	3 906	2 844	72,8	189	4,0	2 655	2 146	80,8	509	19,2	
432014	Mühlital	10 506	7 988	76,0	402	4,7	7 586	6 455	85,1	1 131	14,9	
432015	Münster (Hessen)	10 470	7 270	69,4	359	4,0	6 911	5 575	80,7	1 336	19,3	
432016	Ober-Ramstadt, Stadt	10 877	7 503	69,0	451	4,7	7 052	5 848	82,9	1 204	17,1	
432017	Otzberg	5 059	3 838	75,9	202	4,0	3 636	2 980	82,0	656	18,0	
432018	Pfungstadt, Stadt	17 676	11 538	65,3	676	4,7	10 862	8 649	79,6	2 213	20,4	
432019	Reinheim, Stadt	12 646	8 844	69,9	451	4,0	8 393	6 792	80,9	1 601	19,1	
432020	Roßdorf	9 170	6 877	75,0	351	4,7	6 526	5 545	85,0	981	15,0	
432021	Schaafheim	6 881	4 749	69,0	336	4,0	4 413	3 485	79,0	928	21,0	
432022	Seeheim-Jugenheim	12 070	8 978	74,4	490	4,7	8 488	7 336	86,4	1 152	13,6	
432023	Weiterstadt, Stadt	17 538	11 719	66,8	540	4,0	11 179	9 065	81,1	2 114	18,9	
433001	Biebesheim am Rhein	4 630	2 983	64,4	201	4,7	2 782	2 163	77,7	619	22,3	
433002	Bischofsheim	8 585	5 781	67,3	333	4,0	5 448	4 482	82,3	966	17,7	
433003	Büttelborn	10 411	7 528	72,3	359	4,7	7 169	5 924	82,6	1 245	17,4	
433004	Gernsheim, Schöffersstadt	7 486	5 033	67,2	228	4,0	4 805	3 889	80,9	916	19,1	
433005	Ginsheim-Gustavsburg, Stadt	11 103	7 315	65,9	465	4,7	6 850	5 618	82,0	1 232	18,0	
433006	Groß-Gerau, Stadt	16 476	11 252	68,3	685	4,0	10 567	8 726	82,6	1 841	17,4	
433007	Kelsterbach, Stadt	8 850	5 511	62,3	332	4,7	5 179	4 160	80,3	1 019	19,7	
433008	Mörfelden-Walldorf, Stadt	21 694	14 230	65,6	740	4,0	13 490	11 303	83,8	2 187	16,2	
433009	Nauheim	7 485	5 358	71,6	226	4,7	5 132	4 258	83,0	874	17,0	
433010	Raunheim, Stadt	8 479	4 620	54,5	346	4,0	4 274	3 411	79,8	863	20,2	
433011	Riedstadt, Stadt	16 758	11 720	69,9	564	4,7	11 156	9 145	82,0	2 011	18,0	
433012	Rüsselsheim am Main, Stadt	37 765	22 483	59,5	1 251	4,0	21 232	17 305	81,5	3 927	18,5	

### 3. Ergebnisse der Volksabstimmung in Hessen am 28. Oktober 2018 in den Gemeinden

#### 11. Gesetz zur Änderung und Ergänzung des Artikel 64 der Verfassung des Landes Hessen (Bekennnis zur Europäischen Integration)

Stat. Kennziffer	Gemeinde	Stimmbe-rechtigte	Abstimmende		Ungültige Stimmen		Gültige Stimmen	davon entfielen auf			
			Anzahl	%	Anzahl	%		"Ja"		"Nein"	
								Anzahl	%	Anzahl	%
433013	Stockstadt am Rhein	4 201	2 763	65,8	187	4,7	2 576	2 068	80,3	508	19,7
433014	Trebur	10 202	7 300	71,6	369	4,0	6 931	5 748	82,9	1 183	17,1
434001	Bad Homburg v. d. Höhe, Stadt	36 246	25 025	69,0	890	4,7	24 135	20 606	85,4	3 529	14,6
434002	Friedrichsdorf, Stadt	17 626	12 918	73,3	574	4,0	12 344	10 545	85,4	1 799	14,6
434003	Glashütten	3 918	3 003	76,6	152	4,7	2 851	2 340	82,1	511	17,9
434004	Grävenwiesbach	3 761	2 607	69,3	141	4,0	2 466	1 941	78,7	525	21,3
434005	Königstein im Taunus, Stadt	10 907	8 222	75,4	346	4,7	7 876	6 715	85,3	1 161	14,7
434006	Kronberg im Taunus, Stadt	12 961	9 868	76,1	381	4,0	9 487	8 228	86,7	1 259	13,3
434007	Neu-Anspach, Stadt	10 709	7 907	73,8	283	4,7	7 624	6 346	83,2	1 278	16,8
434008	Oberursel (Taunus), Stadt	31 282	23 273	74,4	857	4,0	22 416	19 249	85,9	3 167	14,1
434009	Schmitten	6 654	4 784	71,9	231	4,7	4 553	3 765	82,7	788	17,3
434010	Steinbach (Taunus), Stadt	6 659	4 440	66,7	182	4,0	4 258	3 586	84,2	672	15,8
434011	Usingen, Stadt	10 195	6 984	68,5	302	4,7	6 682	5 475	81,9	1 207	18,1
434012	Wehrheim	7 183	5 531	77,0	203	4,0	5 328	4 331	81,3	997	18,7
434013	Weilrod	4 917	3 526	71,7	180	4,7	3 346	2 656	79,4	690	20,6
435001	Bad Orb, Stadt	7 644	4 824	63,1	331	4,0	4 493	3 600	80,1	893	19,9
435002	Bad Soden-Salmünster, Stadt	10 031	6 240	62,2	426	4,7	5 814	4 560	78,4	1 254	21,6
435003	Biebergemünd	6 550	4 860	74,2	322	4,0	4 538	3 605	79,4	933	20,6
435004	Birstein	4 949	3 378	68,3	270	4,7	3 108	2 349	75,6	759	24,4
435005	Brachtal	4 016	2 708	67,4	126	4,0	2 582	1 953	75,6	629	24,4
435006	Bruchköbel, Stadt	15 730	11 283	71,7	543	4,7	10 740	8 621	80,3	2 119	19,7
435007	Erlensee, Stadt	9 833	6 153	62,6	348	4,0	5 805	4 429	76,3	1 376	23,7
435008	Flörsbachtal	1 868	1 350	72,3	98	4,7	1 252	962	76,8	290	23,2
435009	Freigericht	11 183	8 278	74,0	454	4,0	7 824	6 330	80,9	1 494	19,1
435010	Gelnhausen, Barbarossastadt, Kreisst.	16 889	11 729	69,4	558	4,7	11 171	9 257	82,9	1 914	17,1
435011	Großkrotzenburg	5 510	3 882	70,5	214	4,0	3 668	3 044	83,0	624	17,0
435012	Gründau	11 290	7 710	68,3	434	4,7	7 276	5 636	77,5	1 640	22,5
435013	Hammersbach	3 768	2 621	69,6	153	4,0	2 468	1 973	79,9	495	20,1
435014	Hanau, Brüder-Grimm-Stadt	58 075	34 600	59,6	2 020	4,7	32 580	26 259	80,6	6 321	19,4
435015	Hasselroth	5 569	4 131	74,2	224	4,0	3 907	3 053	78,1	854	21,9
435016	Jossgrund	2 758	2 151	78,0	192	4,7	1 959	1 612	82,3	347	17,7
435017	Langenselbold, Stadt	10 613	7 325	69,0	394	4,0	6 931	5 517	79,6	1 414	20,4
435018	Linsengericht	7 739	5 625	72,7	299	4,7	5 326	4 257	79,9	1 069	20,1
435019	Maintal, Stadt	25 242	16 318	64,6	1 027	4,0	15 291	12 477	81,6	2 814	18,4
435020	Neuberg	4 213	2 980	70,7	140	4,7	2 840	2 239	78,8	601	21,2
435021	Nidderau, Stadt	15 186	10 891	71,7	642	4,0	10 249	8 326	81,2	1 923	18,8
435022	Niederdorfelden	2 610	1 841	70,5	67	4,7	1 774	1 410	79,5	364	20,5
435023	Rodenbach	8 561	6 050	70,7	274	4,0	5 776	4 633	80,2	1 143	19,8
435024	Ronneburg	2 736	1 997	73,0	98	4,7	1 899	1 450	76,4	449	23,6
435025	Schlüchtern, Stadt	12 143	7 898	65,0	474	4,0	7 424	5 822	78,4	1 602	21,6
435026	Schöneck	8 805	6 400	72,7	318	4,7	6 082	4 979	81,9	1 103	18,1
435027	Sinntal	7 147	4 989	69,8	389	4,0	4 600	3 408	74,1	1 192	25,9
435028	Steinau a. d. Straße, Brüder-Grimm-St.	8 107	5 369	66,2	447	4,7	4 922	3 633	73,8	1 289	26,2
435029	Wächtersbach, Stadt	9 017	5 916	65,6	344	4,0	5 572	4 257	76,4	1 315	23,6
436001	Bad Soden am Taunus, Stadt	15 251	11 328	74,3	492	4,7	10 836	9 328	86,1	1 508	13,9
436002	Eppstein, Stadt	9 557	7 270	76,1	324	4,0	6 946	5 791	83,4	1 155	16,6
436003	Eschborn, Stadt	14 025	10 083	71,9	492	4,7	9 591	8 058	84,0	1 533	16,0
436004	Flörsheim am Main, Stadt	14 944	10 068	67,4	532	4,0	9 536	7 569	79,4	1 967	20,6
436005	Hattersheim am Main, Stadt	18 339	12 221	66,6	596	4,7	11 625	9 621	82,8	2 004	17,2
436006	Hochheim am Main, Stadt	13 503	9 354	69,3	462	4,0	8 892	7 435	83,6	1 457	16,4
436007	Hofheim am Taunus, Kreisstadt	28 494	21 646	76,0	816	4,7	20 830	17 722	85,1	3 108	14,9
436008	Kelkheim (Taunus), Stadt	20 329	15 139	74,5	608	4,0	14 531	12 305	84,7	2 226	15,3
436009	Kriftel	7 890	5 860	74,3	239	4,7	5 621	4 767	84,8	854	15,2
436010	Liederbach am Taunus	5 849	4 383	74,9	134	4,0	4 249	3 617	85,1	632	14,9
436011	Schwalbach am Taunus, Stadt	10 068	6 927	68,8	302	4,7	6 625	5 561	83,9	1 064	16,1
436012	Sulzbach (Taunus)	6 211	4 616	74,3	183	4,0	4 433	3 744	84,5	689	15,5
437001	Bad König, Stadt	7 103	4 804	67,6	469	4,7	4 335	3 487	80,4	848	19,6
437003	Brensbach	4 029	2 824	70,1	201	4,0	2 623	2 017	76,9	606	23,1
437004	Breuberg, Stadt	4 603	3 221	70,0	221	4,7	3 000	2 382	79,4	618	20,6
437005	Brombachtal	2 699	1 850	68,5	101	4,0	1 749	1 430	81,8	319	18,2
437006	Erbach, Kreisstadt	9 690	5 761	59,5	470	4,7	5 291	4 283	80,9	1 008	19,1
437007	Fränkisch-Crumbach	2 587	1 839	71,1	108	4,0	1 731	1 375	79,4	356	20,6



### 3. Ergebnisse der Volksabstimmung in Hessen am 28. Oktober 2018 in den Gemeinden

#### 11. Gesetz zur Änderung und Ergänzung des Artikel 64 der Verfassung des Landes Hessen (Bekennnis zur Europäischen Integration)

Stat. Kennziffer	Gemeinde	Stimmbe-rechtigte	Abstimmende		Ungültige Stimmen		Gültige Stimmen	davon entfielen auf			
			Anzahl	Anzahl	%	Anzahl		%	"Ja"		"Nein"
		Anzahl					Anzahl		%	Anzahl	%
437009	Höchst i. Odw.	6 564	4 362	66,5	268	4,7	4 094	3 263	79,7	831	20,3
437010	Lützelbach	5 098	3 293	64,6	236	4,0	3 057	2 536	83,0	521	17,0
437011	Michelstadt, Stadt	11 808	7 741	65,6	532	4,7	7 209	5 808	80,6	1 401	19,4
437012	Mossautal	1 942	1 362	70,1	127	4,0	1 235	981	79,4	254	20,6
437013	Reichelsheim (Odenwald)	6 426	4 439	69,1	252	4,7	4 187	3 241	77,4	946	22,6
437016	Oberzent, Stadt	7 860	5 198	66,1	381	4,0	4 817	3 854	80,0	963	20,0
438001	Dietzenbach, Kreisstadt	18 726	11 914	63,6	692	4,7	11 222	9 331	83,1	1 891	16,9
438002	Dreieich, Stadt	28 992	20 583	71,0	1 055	4,0	19 528	16 501	84,5	3 027	15,5
438003	Egelsbach	8 058	5 753	71,4	261	4,7	5 492	4 567	83,2	925	16,8
438004	Hainburg	10 550	7 429	70,4	410	4,0	7 019	5 750	81,9	1 269	18,1
438005	Heusenstamm, Stadt	13 197	9 531	72,2	475	4,7	9 056	7 612	84,1	1 444	15,9
438006	Langen (Hessen), Stadt	25 022	16 597	66,3	728	4,0	15 869	13 182	83,1	2 687	16,9
438007	Mainhausen	6 897	4 911	71,2	255	4,7	4 656	3 765	80,9	891	19,1
438008	Mühlheim am Main, Stadt	18 809	12 718	67,6	632	4,0	12 086	9 874	81,7	2 212	18,3
438009	Neu-Isenburg, Stadt	23 081	14 811	64,2	687	4,7	14 124	11 919	84,4	2 205	15,6
438010	Obertshausen, Stadt	16 510	10 892	66,0	571	4,0	10 321	8 452	81,9	1 869	18,1
438011	Rodgau, Stadt	31 887	22 600	70,9	1 122	4,7	21 478	17 513	81,5	3 965	18,5
438012	Rödermark, Stadt	19 211	13 747	71,6	801	4,0	12 946	10 837	83,7	2 109	16,3
438013	Seligenstadt, Stadt	15 733	11 624	73,9	705	4,7	10 919	9 162	83,9	1 757	16,1
439001	Aarbergen	4 499	3 058	68,0	145	4,0	2 913	2 323	79,7	590	20,3
439002	Bad Schwalbach, Kreisstadt	7 738	5 200	67,2	312	4,7	4 888	4 001	81,9	887	18,1
439003	Eitville am Rhein, Stadt	12 778	9 271	72,6	493	4,0	8 778	7 546	86,0	1 232	14,0
439004	Geisenheim, Hochschulstadt	8 804	5 927	67,3	300	4,7	5 627	4 735	84,1	892	15,9
439005	Heidenrod	6 078	4 347	71,5	233	4,0	4 114	3 098	75,3	1 016	24,7
439006	Hohenstein	4 855	3 744	77,1	222	4,7	3 522	2 818	80,0	704	20,0
439007	Hünstetten	8 231	6 366	77,3	320	4,0	6 046	4 922	81,4	1 124	18,6
439008	Idstein, Hochschulstadt	18 037	13 286	73,7	491	4,7	12 795	10 784	84,3	2 011	15,7
439009	Kiedrich	3 074	2 278	74,1	164	4,0	2 114	1 835	86,8	279	13,2
439010	Lorch, Stadt	2 672	1 934	72,4	143	4,7	1 791	1 468	82,0	323	18,0
439011	Niedernhausen	10 820	8 157	75,4	370	4,0	7 787	6 569	84,4	1 218	15,6
439012	Oestrich-Winkel, Stadt	8 895	6 491	73,0	317	4,7	6 174	5 175	83,8	999	16,2
439013	Rüdesheim am Rhein, Stadt	6 508	4 228	65,0	220	4,0	4 008	3 251	81,1	757	18,9
439014	Schlangenberg	4 711	3 552	75,4	172	4,7	3 380	2 784	82,4	596	17,6
439015	Taunusstein, Stadt	21 532	15 083	70,0	776	4,0	14 307	11 709	81,8	2 598	18,2
439016	Waldems	4 105	3 104	75,6	154	4,7	2 950	2 437	82,6	513	17,4
439017	Walluf	4 306	3 297	76,6	156	4,0	3 141	2 667	84,9	474	15,1
440001	Altenstadt	8 922	5 891	66,0	308	4,7	5 583	4 383	78,5	1 200	21,5
440002	Bad Nauheim, Stadt	22 356	14 823	66,3	716	4,0	14 107	11 838	83,9	2 269	16,1
440003	Bad Vilbel, Stadt	23 648	17 322	73,2	747	4,7	16 575	14 211	85,7	2 364	14,3
440004	Büdingen, Stadt	16 156	10 377	64,2	681	4,0	9 696	7 371	76,0	2 325	24,0
440005	Butzbach, Friedrich-Ludwig-Weidig-St.	18 856	12 677	67,2	603	4,7	12 074	9 846	81,5	2 228	18,5
440006	Echzell	4 294	2 873	66,9	169	4,0	2 704	2 225	82,3	479	17,7
440007	Florstadt, Stadt	6 856	4 709	68,7	317	4,7	4 392	3 465	78,9	927	21,1
440008	Friedberg (Hessen), Kreisstadt	19 828	13 279	67,0	586	4,0	12 693	10 596	83,5	2 097	16,5
440009	Gedern, Stadt	5 708	3 509	61,5	234	4,7	3 275	2 519	76,9	756	23,1
440010	Glauburg	2 485	1 747	70,3	114	4,0	1 633	1 261	77,2	372	22,8
440011	Hirzenhain	2 173	1 387	63,8	97	4,7	1 290	952	73,8	338	26,2
440012	Karben, Stadt	16 120	11 478	71,2	488	4,0	10 990	9 158	83,3	1 832	16,7
440013	Kefenrod	2 164	1 416	65,4	101	4,7	1 315	1 004	76,3	311	23,7
440014	Limeshain	4 140	2 699	65,2	174	4,0	2 525	1 941	76,9	584	23,1
440015	Münzenberg, Stadt	4 646	3 439	74,0	185	4,7	3 254	2 614	80,3	640	19,7
440016	Nidda, Stadt	13 386	8 615	64,4	589	4,0	8 026	6 102	76,0	1 924	24,0
440017	Niddatal, Stadt	7 225	5 054	70,0	283	4,7	4 771	3 822	80,1	949	19,9
440018	Ober-Mörlen	4 402	3 136	71,2	143	4,0	2 993	2 488	83,1	505	16,9
440019	Ortenberg, Stadt	6 999	4 392	62,8	360	4,7	4 032	3 160	78,4	872	21,6
440020	Ranstadt	3 976	2 745	69,0	148	4,0	2 597	2 050	78,9	547	21,1
440021	Reichelsheim (Wetterau), Stadt	5 147	3 663	71,2	224	4,7	3 439	2 658	77,3	781	22,7
440022	Rockenberg	3 363	2 482	73,8	108	4,0	2 374	1 983	83,5	391	16,5
440023	Rosbach v. d. Höhe, Stadt	8 909	6 756	75,8	387	4,7	6 369	5 240	82,3	1 129	17,7
440024	Wölfersheim	7 681	5 038	65,6	289	4,0	4 749	3 679	77,5	1 070	22,5
440025	Wöllstadt	4 807	3 512	73,1	220	4,7	3 292	2 721	82,7	571	17,3
531001	Allendorf (Lumda), Stadt	3 247	2 476	76,3	198	4,0	2 278	1 831	80,4	447	19,6

### 3. Ergebnisse der Volksabstimmung in Hessen am 28. Oktober 2018 in den Gemeinden

#### 11. Gesetz zur Änderung und Ergänzung des Artikel 64 der Verfassung des Landes Hessen (Bekennnis zur Europäischen Integration)

Stat. Kennziffer	Gemeinde	Stimmbe-rechtigte	Abstimmende		Ungültige Stimmen		Gültige Stimmen	davon entfielen auf			
			Anzahl	%	Anzahl	%		"Ja"		"Nein"	
								Anzahl	%	Anzahl	%
531002	Biebertal	8 136	5 928	72,9	383	4,7	5 545	4 613	83,2	932	16,8
531003	Buseck	10 031	7 337	73,1	450	4,0	6 887	5 593	81,2	1 294	18,8
531004	Fernwald	5 143	3 890	75,6	226	4,7	3 664	3 077	84,0	587	16,0
531005	Gießen, Universitätsstadt	60 022	39 367	65,6	1 964	4,0	37 403	31 975	85,5	5 428	14,5
531006	Grünberg, Stadt	10 828	7 338	67,8	508	4,7	6 830	5 270	77,2	1 560	22,8
531007	Heuchelheim	5 783	4 262	73,7	196	4,0	4 066	3 483	85,7	583	14,3
531008	Hungen, Stadt	9 959	6 750	67,8	418	4,7	6 332	5 058	79,9	1 274	20,1
531009	Langgöns	8 991	6 580	73,2	390	4,0	6 190	5 059	81,7	1 131	18,3
531010	Laubach, Stadt	7 511	5 037	67,1	332	4,7	4 705	3 745	79,6	960	20,4
531011	Lich, Stadt	10 558	7 609	72,1	442	4,0	7 167	5 834	81,4	1 333	18,6
531012	Linden, Stadt	9 435	6 411	67,9	308	4,7	6 103	5 121	83,9	982	16,1
531013	Lollar, Stadt	6 818	4 426	64,9	295	4,0	4 131	3 382	81,9	749	18,1
531014	Pohlheim, Stadt	13 449	9 153	68,1	573	4,7	8 580	7 048	82,1	1 532	17,9
531015	Rabenau	4 123	2 987	72,4	215	4,0	2 772	2 170	78,3	602	21,7
531016	Reiskirchen	8 211	5 512	67,1	397	4,7	5 115	3 983	77,9	1 132	22,1
531017	Staufenberg, Stadt	6 442	4 601	71,4	265	4,0	4 336	3 501	80,7	835	19,3
531018	Wettenberg	9 844	7 316	74,3	367	4,7	6 949	5 813	83,7	1 136	16,3
532001	Aßlar, Stadt	9 816	5 732	58,4	353	4,0	5 379	4 263	79,3	1 116	20,7
532002	Bischoffen	2 654	1 766	66,5	120	4,7	1 646	1 253	76,1	393	23,9
532003	Braunfels, Stadt	8 779	5 622	64,0	356	4,0	5 266	4 262	80,9	1 004	19,1
532004	Breitscheid	3 729	2 280	61,1	200	4,7	2 080	1 563	75,1	517	24,9
532005	Dietzhöhlztal	4 334	2 507	57,8	154	4,0	2 353	1 879	79,9	474	20,1
532006	Dillenburg, Oranienstadt	16 850	9 198	54,6	594	4,7	8 604	6 736	78,3	1 868	21,7
532007	Driedorf	3 830	2 530	66,1	260	4,0	2 270	1 662	73,2	608	26,8
532008	Ehringshausen	6 958	4 221	60,7	234	4,7	3 987	3 096	77,7	891	22,3
532009	Eschenburg	7 709	4 574	59,3	309	4,0	4 265	3 276	76,8	989	23,2
532010	Greifenstein	5 248	3 482	66,3	226	4,7	3 256	2 557	78,5	699	21,5
532011	Haiger, Stadt	13 829	7 968	57,6	575	4,0	7 393	5 733	77,5	1 660	22,5
532012	Herborn, Stadt	15 286	9 274	60,7	473	4,7	8 801	7 159	81,3	1 642	18,7
532013	Hohenahr	3 871	2 721	70,3	172	4,0	2 549	2 044	80,2	505	19,8
532014	Hüttenberg	8 302	6 096	73,4	319	4,7	5 777	4 692	81,2	1 085	18,8
532015	Lahnau	6 520	4 491	68,9	266	4,0	4 225	3 443	81,5	782	18,5
532016	Leun, Stadt	4 393	2 719	61,9	153	4,7	2 566	1 969	76,7	597	23,3
532017	Mittenaar	3 804	2 455	64,5	181	4,0	2 274	1 726	75,9	548	24,1
532018	Schöffengrund	5 081	3 514	69,2	167	4,7	3 347	2 729	81,5	618	18,5
532019	Siegbach	2 160	1 345	62,3	99	4,0	1 246	942	75,6	304	24,4
532020	Sinn	4 815	2 892	60,1	170	4,7	2 722	2 111	77,6	611	22,4
532021	Solms, Stadt	10 324	6 314	61,2	349	4,0	5 965	4 727	79,2	1 238	20,8
532022	Waldsolms	3 854	2 589	67,2	172	4,7	2 417	1 878	77,7	539	22,3
532023	Wetzlar, Stadt	37 145	21 755	58,6	1 452	4,0	20 303	16 473	81,1	3 830	18,9
533001	Beselich	4 083	2 653	65,0	198	4,7	2 455	1 947	79,3	508	20,7
533002	Brechen	5 129	3 503	68,3	206	4,0	3 297	2 758	83,7	539	16,3
533003	Bad Camberg, Stadt	10 800	7 577	70,2	368	4,7	7 209	5 963	82,7	1 246	17,3
533004	Dornburg	6 183	4 121	66,7	274	4,0	3 847	3 129	81,3	718	18,7
533005	Elbtal	1 820	1 131	62,1	94	4,7	1 037	806	77,7	231	22,3
533006	Elz	5 786	3 848	66,5	226	4,0	3 622	3 031	83,7	591	16,3
533007	Hadamar, Stadt	8 884	5 280	59,4	410	4,7	4 870	3 875	79,6	995	20,4
533008	Hünfelden	7 743	5 397	69,7	335	4,0	5 062	4 076	80,5	986	19,5
533009	Limburg a. d. Lahn, Kreisstadt	24 356	15 032	61,7	975	4,7	14 057	11 705	83,3	2 352	16,7
533010	Löhnberg	3 431	2 273	66,2	159	4,0	2 114	1 677	79,3	437	20,7
533011	Mengerskirchen, Marktflecken	4 413	2 719	61,6	208	4,7	2 511	2 066	82,3	445	17,7
533012	Merenberg, Marktflecken	2 547	1 601	62,9	103	4,0	1 498	1 132	75,6	366	24,4
533013	Runkel, Stadt	7 271	4 896	67,3	319	4,7	4 577	3 713	81,1	864	18,9
533014	Selters (Taunus)	6 218	3 845	61,8	177	4,0	3 668	2 908	79,3	760	20,7
533015	Villmar, Marktflecken	5 441	3 747	68,9	288	4,7	3 459	2 659	76,9	800	23,1
533016	Waldbrunn (Westerwald)	4 263	2 750	64,5	231	4,0	2 519	2 035	80,8	484	19,2
533017	Weilburg, Stadt	9 582	5 959	62,2	469	4,7	5 490	4 395	80,1	1 095	19,9
533018	Weilmünster, Marktflecken	6 853	4 373	63,8	305	4,0	4 068	3 202	78,7	866	21,3
533019	Weinbach	3 558	2 491	70,0	189	4,7	2 302	1 839	79,9	463	20,1
534001	Amöneburg, Stadt	4 157	3 019	72,6	213	4,0	2 806	2 244	80,0	562	20,0
534002	Angelburg	2 631	1 761	66,9	110	4,7	1 651	1 267	76,7	384	23,3
534003	Bad Endbach	6 281	3 777	60,1	257	4,0	3 520	2 661	75,6	859	24,4

### 3. Ergebnisse der Volksabstimmung in Hessen am 28. Oktober 2018 in den Gemeinden

#### 11. Gesetz zur Änderung und Ergänzung des Artikel 64 der Verfassung des Landes Hessen (Bekennnis zur Europäischen Integration)

Stat. Kennziffer	Gemeinde	Stimmbe-rechtigte	Abstimmende		Ungültige Stimmen		Gültige Stimmen	davon entfielen auf			
			Anzahl	%	Anzahl	%		"Ja"		"Nein"	
								Anzahl	%	Anzahl	%
534004	Biedenkopf, Stadt	9 851	6 461	65,6	379	4,7	6 082	4 946	81,3	1 136	18,7
534005	Breidenbach	4 610	2 904	63,0	209	4,0	2 695	2 141	79,4	554	20,6
534006	Cölbe	5 329	3 936	73,9	207	4,7	3 729	3 107	83,3	622	16,7
534007	Dautphetal	8 739	6 017	68,9	397	4,0	5 620	4 484	79,8	1 136	20,2
534008	Ebsdorfergrund	7 153	5 235	73,2	357	4,7	4 878	3 891	79,8	987	20,2
534009	Fronhausen	3 256	2 419	74,3	155	4,0	2 264	1 824	80,6	440	19,4
534010	Gladenbach, Stadt	9 292	6 022	64,8	408	4,7	5 614	4 417	78,7	1 197	21,3
534011	Kirchhain, Stadt	12 461	8 743	70,2	546	4,0	8 197	6 597	80,5	1 600	19,5
534012	Lahntal	5 343	3 768	70,5	175	4,7	3 593	2 938	81,8	655	18,2
534013	Lohra	4 368	3 149	72,1	206	4,0	2 943	2 178	74,0	765	26,0
534014	Marburg, Universitätsstadt	55 421	39 002	70,4	1 528	4,7	37 474	32 772	87,5	4 702	12,5
534015	Münchhausen	2 709	1 893	69,9	123	4,0	1 770	1 423	80,4	347	19,6
534016	Neustadt (Hessen), Stadt	6 192	3 993	64,5	361	4,7	3 632	2 795	77,0	837	23,0
534017	Rauschenberg, Stadt	3 457	2 387	69,0	145	4,0	2 242	1 792	79,9	450	20,1
534018	Stadtallendorf, Stadt	12 803	7 386	57,7	575	4,7	6 811	5 143	75,5	1 668	24,5
534019	Steffenberg	3 080	1 995	64,8	138	4,0	1 857	1 384	74,5	473	25,5
534020	Weimar (Lahn)	5 611	4 294	76,5	247	4,7	4 047	3 335	82,4	712	17,6
534021	Wetter (Hessen), Stadt	6 918	4 549	65,8	303	4,0	4 246	3 476	81,9	770	18,1
534022	Wohratal	1 792	1 395	77,8	123	4,7	1 272	962	75,6	310	24,4
535001	Alsfield, Stadt	12 273	7 840	63,9	590	4,0	7 250	5 819	80,3	1 431	19,7
535002	Antrifttal	1 574	1 238	78,7	109	4,7	1 129	857	75,9	272	24,1
535003	Feldatal	2 067	1 486	71,9	121	4,0	1 365	1 063	77,9	302	22,1
535004	Freiensteinau	2 567	1 886	73,5	143	4,7	1 743	1 270	72,9	473	27,1
535005	Gemünden (Felda)	2 206	1 498	67,9	100	4,0	1 398	1 060	75,8	338	24,2
535006	Grebenau, Stadt	2 050	1 466	71,5	126	4,7	1 340	1 017	75,9	323	24,1
535007	Grebenhain	3 802	2 655	69,8	200	4,0	2 455	1 795	73,1	660	26,9
535008	Herbstein, Stadt	3 890	2 739	70,4	198	4,7	2 541	1 995	78,5	546	21,5
535009	Homburg (Ohm), Stadt	5 815	3 986	68,5	358	4,0	3 628	2 844	78,4	784	21,6
535010	Kirtoif, Stadt	2 579	1 846	71,6	182	4,7	1 664	1 313	78,9	351	21,1
535011	Lauterbach (Hessen), Kreisstadt	10 128	6 669	65,8	564	4,0	6 105	4 880	79,9	1 225	20,1
535012	Lautertal (Vogelsberg)	1 988	1 485	74,7	137	4,7	1 348	1 029	76,3	319	23,7
535013	Mücke	7 611	5 260	69,1	277	4,0	4 983	3 810	76,5	1 173	23,5
535014	Romrod, Stadt	2 213	1 559	70,4	94	4,7	1 465	1 174	80,1	291	19,9
535015	Schlitz, Stadt	7 496	5 406	72,1	455	4,0	4 951	3 780	76,3	1 171	23,7
535016	Schotten, Stadt	8 424	5 436	64,5	458	4,7	4 978	3 897	78,3	1 081	21,7
535017	Schwalmtal	2 266	1 605	70,8	155	4,0	1 450	1 146	79,0	304	21,0
535018	Ulrichstein, Stadt	2 418	1 706	70,6	194	4,7	1 512	1 117	73,9	395	26,1
535019	Wartenberg	3 206	2 267	70,7	153	4,0	2 114	1 757	83,1	357	16,9
611000	Kassel, documenta-Stadt	139 022	86 404	62,2	4 862	4,7	81 542	70 081	85,9	11 461	14,1
631001	Bad Salzschlirf	2 445	1 461	59,8	120	4,0	1 341	1 059	79,0	282	21,0
631002	Burghaun, Marktgemeinde	5 181	3 764	72,7	252	4,7	3 512	2 806	79,9	706	20,1
631003	Dipperz	2 747	2 053	74,7	125	4,0	1 928	1 472	76,3	456	23,7
631004	Ebersburg	3 586	2 666	74,3	216	4,7	2 450	1 884	76,9	566	23,1
631005	Ehrenberg (Rhön)	2 050	1 607	78,4	143	4,0	1 464	1 137	77,7	327	22,3
631006	Eichenzell	8 782	6 520	74,2	474	4,7	6 046	4 744	78,5	1 302	21,5
631007	Eiterfeld, Marktgemeinde	5 630	4 154	73,8	382	4,0	3 772	2 889	76,6	883	23,4
631008	Flieden	6 875	5 005	72,8	342	4,7	4 663	3 520	75,5	1 143	24,5
631009	Fulda, Stadt	47 439	29 511	62,2	1 927	4,0	27 584	21 880	79,3	5 704	20,7
631010	Gersfeld (Rhön), Stadt	4 364	2 931	67,2	224	4,7	2 707	1 989	73,5	718	26,5
631011	Großenlüder	6 918	5 075	73,4	334	4,0	4 741	3 708	78,2	1 033	21,8
631012	Hilders, Marktgemeinde	3 733	2 709	72,6	235	4,7	2 474	1 940	78,4	534	21,6
631013	Hoffbieber	4 782	3 767	78,8	283	4,0	3 484	2 700	77,5	784	22,5
631014	Hosenfeld	3 765	2 805	74,5	221	4,7	2 584	1 941	75,1	643	24,9
631015	Hünfeld, Konrad-Zuse-Stadt	12 691	8 730	68,8	644	4,0	8 086	6 466	80,0	1 620	20,0
631016	Kalbach	5 049	3 796	75,2	304	4,7	3 492	2 563	73,4	929	26,6
631017	Künzell	12 977	9 059	69,8	492	4,0	8 567	6 882	80,3	1 685	19,7
631018	Neuhof	8 562	6 041	70,6	502	4,7	5 539	4 080	73,7	1 459	26,3
631019	Nüsttal	2 264	1 726	76,2	171	4,0	1 555	1 154	74,2	401	25,8
631020	Petersberg	12 259	8 938	72,9	562	4,7	8 376	6 720	80,2	1 656	19,8
631021	Poppenhausen (Wasserkuppe)	2 043	1 594	78,0	101	4,0	1 493	1 202	80,5	291	19,5
631022	Rasdorf, Point-Alpha-Gemeinde	1 294	1 070	82,7	100	4,7	970	799	82,4	171	17,6
631023	Tann (Rhön), Stadt	3 535	2 404	68,0	252	4,0	2 152	1 562	72,6	590	27,4

### 3. Ergebnisse der Volksabstimmung in Hessen am 28. Oktober 2018 in den Gemeinden

#### 11. Gesetz zur Änderung und Ergänzung des Artikel 64 der Verfassung des Landes Hessen (Bekennnis zur Europäischen Integration)

Stat. Kennziffer	Gemeinde	Stimmbe-rechtigte	Abstimmende		Ungültige Stimmen		Gültige Stimmen	davon entfielen auf				
			Anzahl	Anzahl	%	Anzahl		%	"Ja"		"Nein"	
									Anzahl	%	Anzahl	%
632001	Alheim	3 915	2 721	69,5	188	4,7	2 533	1 920	75,8	613	24,2	
632002	Bad Hersfeld, Kreisstadt	21 611	12 967	60,0	924	4,0	12 043	9 656	80,2	2 387	19,8	
632003	Bebra, Stadt	10 485	6 654	63,5	422	4,7	6 232	4 979	79,9	1 253	20,1	
632004	Breitenbach a. Herzberg	1 418	979	69,0	74	4,0	905	705	77,9	200	22,1	
632005	Cornberg	1 089	730	67,0	69	4,7	661	494	74,7	167	25,3	
632006	Friedewald	1 945	1 414	72,7	137	4,0	1 277	971	76,0	306	24,0	
632007	Hauneck	2 548	1 806	70,9	148	4,7	1 658	1 255	75,7	403	24,3	
632008	Haunetal	2 335	1 756	75,2	133	4,0	1 623	1 285	79,2	338	20,8	
632009	Heringen (Werra), Stadt	5 830	3 798	65,1	271	4,7	3 527	2 736	77,6	791	22,4	
632010	Hohenroda	2 508	1 726	68,8	116	4,0	1 610	1 245	77,3	365	22,7	
632011	Kirchheim	2 828	1 974	69,8	160	4,7	1 814	1 401	77,2	413	22,8	
632012	Ludwigsau	4 490	3 175	70,7	213	4,0	2 962	2 229	75,3	733	24,7	
632013	Nentershausen	2 197	1 602	72,9	147	4,7	1 455	1 146	78,8	309	21,2	
632014	Neuenstein	2 331	1 632	70,0	149	4,0	1 483	1 178	79,4	305	20,6	
632015	Niederaula, Marktgemeinde	4 244	2 925	68,9	222	4,7	2 703	2 082	77,0	621	23,0	
632016	Philippsthal (Werra), Marktgemeinde	3 404	2 151	63,2	135	4,0	2 016	1 577	78,2	439	21,8	
632017	Ronshausen	1 889	1 425	75,4	74	4,7	1 351	1 103	81,6	248	18,4	
632018	Rotenburg a. d. Fulda, Stadt	10 583	6 703	63,3	588	4,0	6 115	4 873	79,7	1 242	20,3	
632019	Schenkklengsfeld	3 603	2 702	75,0	197	4,7	2 505	1 941	77,5	564	22,5	
632020	Wildeck	4 040	2 801	69,3	202	4,0	2 599	2 087	80,3	512	19,7	
633001	Ahnatal	6 514	4 904	75,3	269	4,7	4 635	3 886	83,8	749	16,2	
633002	Bad Karlshafen, Stadt	2 618	1 638	62,6	79	4,0	1 559	1 310	84,0	249	16,0	
633003	Baunatal, Stadt	21 651	14 057	64,9	987	4,7	13 070	11 081	84,8	1 989	15,2	
633004	Breuna	2 945	2 143	72,8	160	4,0	1 983	1 656	83,5	327	16,5	
633005	Calden	5 935	4 305	72,5	206	4,7	4 099	3 379	82,4	720	17,6	
633006	Bad Emstal	4 855	3 044	62,7	164	4,0	2 880	2 397	83,2	483	16,8	
633007	Espenau	4 074	3 022	74,2	181	4,7	2 841	2 284	80,4	557	19,6	
633008	Fuldabrück	7 218	5 249	72,7	321	4,0	4 928	4 122	83,6	806	16,4	
633009	Fulda	9 677	6 557	67,8	415	4,7	6 142	5 102	83,1	1 040	16,9	
633010	Grebenstein, Stadt	4 628	3 213	69,4	192	4,0	3 021	2 510	83,1	511	16,9	
633011	Habichtswald	4 156	3 048	73,3	229	4,7	2 819	2 378	84,4	441	15,6	
633012	Helsa	4 534	2 881	63,5	190	4,0	2 691	2 216	82,3	475	17,7	
633013	Hofgeismar, Stadt	11 794	7 202	61,1	470	4,7	6 732	5 671	84,2	1 061	15,8	
633014	Immenhausen, Stadt	5 646	3 879	68,7	280	4,0	3 599	2 985	82,9	614	17,1	
633015	Kaufungen	10 269	7 147	69,6	515	4,7	6 632	5 632	84,9	1 000	15,1	
633016	Liebenau, Stadt	2 557	1 868	73,1	144	4,0	1 724	1 411	81,8	313	18,2	
633017	Lohfelden	10 491	6 880	65,6	389	4,7	6 491	5 370	82,7	1 121	17,3	
633018	Naumburg, Stadt	4 186	2 886	68,9	187	4,0	2 699	2 279	84,4	420	15,6	
633019	Nieste	1 555	1 101	70,8	64	4,7	1 037	885	85,3	152	14,7	
633020	Niestetal	8 628	5 568	64,5	364	4,0	5 204	4 345	83,5	859	16,5	
633021	Oberweser	2 596	1 858	71,6	98	4,7	1 760	1 451	82,4	309	17,6	
633022	Reinhardshagen	3 635	2 391	65,8	144	4,0	2 247	1 821	81,0	426	19,0	
633023	Schauenburg	8 356	6 136	73,4	394	4,7	5 742	4 754	82,8	988	17,2	
633024	Söhrewald	3 886	2 754	70,9	148	4,0	2 606	2 164	83,0	442	17,0	
633025	Trendelburg, Stadt	4 170	2 821	67,6	224	4,7	2 597	2 117	81,5	480	18,5	
633026	Vellmar, Stadt	14 223	9 731	68,4	539	4,0	9 192	7 652	83,2	1 540	16,8	
633027	Wahlsburg	1 685	1 148	68,1	57	4,7	1 091	917	84,1	174	15,9	
633028	Wolfhagen, Stadt	10 049	6 567	65,3	436	4,0	6 131	4 968	81,0	1 163	19,0	
633029	Zierenberg, Stadt	5 318	3 779	71,1	208	4,7	3 571	2 924	81,9	647	18,1	
634001	Borken (Hessen), Stadt	9 941	6 570	66,1	397	4,0	6 173	4 856	78,7	1 317	21,3	
634002	Edermünde	5 891	4 229	71,8	212	4,7	4 017	3 369	83,9	648	16,1	
634003	Felsberg, Stadt	8 345	5 849	70,1	412	4,0	5 437	4 400	80,9	1 037	19,1	
634004	Frielendorf	6 002	4 062	67,7	270	4,7	3 792	2 949	77,8	843	22,2	
634005	Fritzlar, Dom- und Kaiserstadt	11 400	7 575	66,4	465	4,0	7 110	5 882	82,7	1 228	17,3	
634006	Gilsberg	2 467	1 985	80,5	214	4,7	1 771	1 313	74,1	458	25,9	
634007	Gudensberg, Stadt	7 319	5 127	70,1	314	4,0	4 813	3 808	79,1	1 005	20,9	
634008	Guxhagen	4 246	3 223	75,9	147	4,7	3 076	2 540	82,6	536	17,4	
634009	Homberg (Efze), Reformationsst., Kreisst.	10 649	6 872	64,5	532	4,0	6 340	5 063	79,9	1 277	20,1	
634010	Jesberg	1 915	1 349	70,4	128	4,7	1 221	960	78,6	261	21,4	
634011	Knüllwald	3 573	2 584	72,3	159	4,0	2 425	1 886	77,8	539	22,2	
634012	Körle	2 406	1 793	74,5	96	4,7	1 697	1 381	81,4	316	18,6	
634013	Malsfeld	3 125	2 263	72,4	159	4,0	2 104	1 682	79,9	422	20,1	

### 3. Ergebnisse der Volksabstimmung in Hessen am 28. Oktober 2018 in den Gemeinden

#### 11. Gesetz zur Änderung und Ergänzung des Artikel 64 der Verfassung des Landes Hessen (Bekennnis zur Europäischen Integration)

Stat. Kennziffer	Gemeinde	Stimmbe-rechtigte	Abstimmende		Ungültige Stimmen		Gültige Stimmen	davon entfielen auf				
			Anzahl	Anzahl	%	Anzahl		%	"Ja"		"Nein"	
									Anzahl	%	Anzahl	%
634014	Melsungen, Stadt	10 458	7 596	72,6	586	4,7	7 010	5 917	84,4	1 093	15,6	
634015	Morschen	2 685	1 918	71,4	130	4,0	1 788	1 448	81,0	340	19,0	
634016	Neuental	2 541	1 817	71,5	111	4,7	1 706	1 355	79,4	351	20,6	
634017	Neukirchen, Stadt	5 688	3 645	64,1	268	4,0	3 377	2 575	76,3	802	23,7	
634018	Niedenstein, Stadt	4 308	3 197	74,2	201	4,7	2 996	2 475	82,6	521	17,4	
634019	Oberaula	2 597	1 756	67,6	137	4,0	1 619	1 258	77,7	361	22,3	
634020	Ottrau	1 830	1 381	75,5	109	4,7	1 272	940	73,9	332	26,1	
634021	Schrecksbach	2 512	1 833	73,0	148	4,0	1 685	1 276	75,7	409	24,3	
634022	Schwalmstadt, Konfirmationsstadt	13 789	8 649	62,7	580	4,7	8 069	6 388	79,2	1 681	20,8	
634023	Schwarzenborn, Stadt	802	557	69,5	58	4,0	499	374	74,9	125	25,1	
634024	Spangenberg, Liebenbachstadt	4 761	3 202	67,3	317	4,7	2 885	2 316	80,3	569	19,7	
634025	Wabern	5 868	4 016	68,4	287	4,0	3 729	2 953	79,2	776	20,8	
634026	Willingshausen	3 960	2 761	69,7	158	4,7	2 603	1 955	75,1	648	24,9	
634027	Bad Zwesten	3 054	2 075	67,9	126	4,0	1 949	1 569	80,5	380	19,5	
635001	Allendorf (Eder)	4 104	2 478	60,4	127	4,7	2 351	1 953	83,1	398	16,9	
635002	Bad Arolsen, Stadt	12 191	7 654	62,8	570	4,0	7 084	5 968	84,2	1 116	15,8	
635003	Bad Wildungen, Stadt	13 308	7 676	57,7	602	4,7	7 074	5 839	82,5	1 235	17,5	
635004	Battenberg (Eder), Stadt	4 166	2 683	64,4	140	4,0	2 543	2 098	82,5	445	17,5	
635005	Bromskirchen	1 422	867	61,0	72	4,7	795	655	82,4	140	17,6	
635006	Burgwald	3 943	2 813	71,3	154	4,0	2 659	2 221	83,5	438	16,5	
635007	Diemelsee	3 787	2 756	72,8	222	4,7	2 534	2 078	82,0	456	18,0	
635008	Diemelstadt, Stadt	4 029	2 597	64,5	257	4,0	2 340	1 965	84,0	375	16,0	
635009	Edertal	5 111	3 839	75,1	252	4,7	3 587	3 012	84,0	575	16,0	
635010	Frankenau, Stadt	2 415	1 607	66,5	154	4,0	1 453	1 213	83,5	240	16,5	
635011	Frankenberg (Eder), Philipp-Soldan-Stadt	13 904	8 543	61,4	567	4,7	7 976	6 493	81,4	1 483	18,6	
635012	Gemünden (Wohra), Stadt	2 938	1 786	60,8	120	4,0	1 666	1 340	80,4	326	19,6	
635013	Haina (Kloster)	2 851	1 824	64,0	126	4,7	1 698	1 374	80,9	324	19,1	
635014	Hatzfeld (Eder), Stadt	2 390	1 733	72,5	109	4,0	1 624	1 368	84,2	256	15,8	
635015	Korbach, Hansestadt, Kreisstadt	17 630	10 313	58,5	676	4,7	9 637	8 083	83,9	1 554	16,1	
635016	Lichtenfels, Stadt	3 241	2 186	67,4	176	4,0	2 010	1 617	80,4	393	19,6	
635017	Rosenthal, Stadt	1 711	1 185	69,3	104	4,7	1 081	860	79,6	221	20,4	
635018	Twistetal	3 476	2 486	71,5	167	4,0	2 319	1 889	81,5	430	18,5	
635019	Vöhl	4 578	3 156	68,9	232	4,7	2 924	2 417	82,7	507	17,3	
635020	Volkmarsen, Stadt	5 277	3 397	64,4	224	4,0	3 173	2 596	81,8	577	18,2	
635021	Waldeck, Stadt	5 594	4 012	71,7	288	4,7	3 724	3 031	81,4	693	18,6	
635022	Willingen (Upland)	4 607	3 008	65,3	233	4,0	2 775	2 395	86,3	380	13,7	
636001	Bad Sooden-Allendorf, Stadt	6 508	4 218	64,8	267	4,7	3 951	3 282	83,1	669	16,9	
636002	Berkatal	1 251	918	73,4	54	4,0	864	725	83,9	139	16,1	
636003	Eschwege, Kreisstadt	15 535	9 298	59,9	554	4,7	8 744	7 238	82,8	1 506	17,2	
636004	Großalmerode, Stadt	5 298	3 297	62,2	233	4,0	3 064	2 435	79,5	629	20,5	
636005	Herleshäusen	2 280	1 527	67,0	119	4,7	1 408	1 125	79,9	283	20,1	
636006	Hessisch Lichtenau, Stadt	9 359	5 840	62,4	412	4,0	5 428	4 460	82,2	968	17,8	
636007	Meinhard	3 874	2 861	73,9	155	4,7	2 706	2 241	82,8	465	17,2	
636008	Meißner	2 536	1 900	74,9	146	4,0	1 754	1 464	83,5	290	16,5	
636009	Neu-Eichenberg	1 507	1 038	68,9	68	4,7	970	823	84,8	147	15,2	
636010	Ringgau	2 450	1 812	74,0	181	4,0	1 631	1 261	77,3	370	22,7	
636011	Sontra, Stadt	6 005	3 920	65,3	290	4,7	3 630	2 885	79,5	745	20,5	
636012	Waldkappel, Stadt	3 555	2 526	71,1	152	4,0	2 374	1 791	75,4	583	24,6	
636013	Wanfried, Stadt	3 427	2 308	67,3	182	4,7	2 126	1 793	84,3	333	15,7	
636014	Wehretal	4 116	3 096	75,2	200	4,0	2 896	2 396	82,7	500	17,3	
636015	Weißborn	816	616	75,5	41	4,7	575	417	72,5	158	27,5	
636016	Witzenhausen, Stadt	12 118	8 149	67,2	436	4,0	7 713	6 562	85,1	1 151	14,9	

### 3. Ergebnisse der Volksabstimmung in Hessen am 28. Oktober 2018 in den Gemeinden

#### 12. Gesetz zur Änderung des Artikel 75 der Verfassung des Landes Hessen (Herabsetzung des Wählbarkeitsalters)

Stat. Kennziffer	Gemeinde	Stimmbe-rechtigte	Abstimmende		Ungültige Stimmen		Gültige Stimmen	davon entfielen auf			
			Anzahl	%	Anzahl	%		"Ja"		"Nein"	
								Anzahl	%	Anzahl	%
	Land Hessen	4 372 788	2 938 760	67,2	157 267	5,4	2 781 493	1 954 056	70,3	827 437	29,7
411000	Darmstadt, Wissenschaftsstadt	105 402	74 352	70,5	2 882	3,9	71 470	51 451	72,0	20 019	28,0
412000	Frankfurt am Main, Stadt	418 703	270 501	64,6	12 112	4,5	258 389	185 306	71,7	73 083	28,3
413000	Offenbach am Main, Stadt	66 776	38 981	58,4	2 082	3,9	36 899	25 701	69,7	11 198	30,3
414000	Wiesbaden, Landeshauptstadt	186 051	121 292	65,2	6 748	4,5	114 544	80 784	70,5	33 760	29,5
431001	Abtsteinach	1 927	1 292	67,0	76	3,9	1 216	901	74,1	315	25,9
431002	Bensheim, Stadt	29 809	20 869	70,0	1 039	4,5	19 830	14 391	72,6	5 439	27,4
431003	Biblis	6 810	4 434	65,1	248	3,9	4 186	2 927	69,9	1 259	30,1
431004	Birkenau	7 390	4 751	64,3	255	4,5	4 496	3 279	72,9	1 217	27,1
431005	Bürstadt, Stadt	11 820	7 862	66,5	470	3,9	7 392	5 287	71,5	2 105	28,5
431006	Einhausen	4 898	3 576	73,0	198	4,5	3 378	2 454	72,6	924	27,4
431007	Fürth	7 872	5 208	66,2	327	3,9	4 881	3 564	73,0	1 317	27,0
431008	Gorxheimertal	2 998	1 783	59,5	101	4,5	1 682	1 232	73,2	450	26,8
431009	Grasellenbach	2 865	1 882	65,7	155	3,9	1 727	1 200	69,5	527	30,5
431010	Groß-Rohrheim	2 795	1 899	67,9	111	4,5	1 788	1 262	70,6	526	29,4
431011	Heppenheim (Bergstraße), Kreisstadt	18 791	12 654	67,3	732	3,9	11 922	8 525	71,5	3 397	28,5
431012	Hirschhorn (Neckar), Stadt	2 594	1 622	62,5	68	4,5	1 554	1 145	73,7	409	26,3
431013	Lampertheim, Stadt	23 935	14 374	60,1	898	3,9	13 476	9 929	73,7	3 547	26,3
431014	Lautertal (Odenwald)	5 629	4 008	71,2	194	4,5	3 814	2 636	69,1	1 178	30,9
431015	Lindenfels, Stadt	3 858	2 612	67,7	149	3,9	2 463	1 750	71,1	713	28,9
431016	Lorsch, Karolingerstadt	10 218	7 187	70,3	423	4,5	6 764	4 903	72,5	1 861	27,5
431017	Mörlenbach	7 683	5 101	66,4	312	3,9	4 789	3 407	71,1	1 382	28,9
431018	Neckarsteinach, Stadt	2 818	1 768	62,7	99	4,5	1 669	1 269	76,0	400	24,0
431019	Rimbach	6 540	4 523	69,2	268	3,9	4 255	3 066	72,1	1 189	27,9
431020	Viernheim, Stadt	22 675	12 967	57,2	781	4,5	12 186	8 911	73,1	3 275	26,9
431021	Wald-Michelbach	7 842	4 882	62,3	305	3,9	4 577	3 302	72,1	1 275	27,9
431022	Zwingenberg, Stadt	5 379	4 093	76,1	163	4,5	3 930	2 820	71,8	1 110	28,2
432001	Alsbach-Hähnlein	6 866	4 937	71,9	214	3,9	4 723	3 393	71,8	1 330	28,2
432002	Babenhäuser, Stadt	11 543	7 889	68,3	421	4,5	7 468	5 086	68,1	2 382	31,9
432003	Bickenbach	4 295	3 061	71,3	103	3,9	2 958	2 131	72,0	827	28,0
432004	Dieburg, Stadt	11 298	8 279	73,3	386	4,5	7 893	5 518	69,9	2 375	30,1
432005	Eppertshausen	4 491	3 189	71,0	172	3,9	3 017	2 120	70,3	897	29,7
432006	Erzhausen	5 711	4 036	70,7	195	4,5	3 841	2 716	70,7	1 125	29,3
432007	Fischbachtal	2 119	1 652	78,0	86	3,9	1 566	1 060	67,7	506	32,3
432008	Griesheim, Stadt	18 388	12 769	69,4	604	4,5	12 165	8 493	69,8	3 672	30,2
432009	Groß-Bieberau, Stadt	3 493	2 399	68,7	159	3,9	2 240	1 615	72,1	625	27,9
432010	Groß-Umstadt, Stadt	15 648	11 224	71,7	657	4,5	10 567	7 480	70,8	3 087	29,2
432011	Groß-Zimmern	9 916	6 509	65,6	443	3,9	6 066	4 178	68,9	1 888	31,1
432012	Messel	3 001	2 318	77,2	177	4,5	2 141	1 499	70,0	642	30,0
432013	Modautal	3 906	2 844	72,8	178	3,9	2 666	1 838	68,9	828	31,1
432014	Mühlthal	10 506	7 988	76,0	369	4,5	7 619	5 358	70,3	2 261	29,7
432015	Münster (Hessen)	10 470	7 270	69,4	345	3,9	6 925	4 802	69,3	2 123	30,7
432016	Ober-Ramstadt, Stadt	10 877	7 503	69,0	394	4,5	7 109	4 922	69,2	2 187	30,8
432017	Otzberg	5 059	3 838	75,9	192	3,9	3 646	2 622	71,9	1 024	28,1
432018	Pfungstadt, Stadt	17 676	11 538	65,3	626	4,5	10 912	7 364	67,5	3 548	32,5
432019	Reinheim, Stadt	12 646	8 844	69,9	401	3,9	8 443	5 804	68,7	2 639	31,3
432020	Roßdorf	9 170	6 877	75,0	322	4,5	6 555	4 632	70,7	1 923	29,3
432021	Schaafheim	6 881	4 749	69,0	287	3,9	4 462	2 978	66,7	1 484	33,3
432022	Seeheim-Jugenheim	12 070	8 978	74,4	449	4,5	8 529	6 162	72,2	2 367	27,8
432023	Weiterstadt, Stadt	17 538	11 719	66,8	496	3,9	11 223	7 726	68,8	3 497	31,2
433001	Biebesheim am Rhein	4 630	2 983	64,4	176	4,5	2 807	1 904	67,8	903	32,2
433002	Bischofsheim	8 585	5 781	67,3	305	3,9	5 476	3 836	70,1	1 640	29,9
433003	Büttelborn	10 411	7 528	72,3	345	4,5	7 183	5 149	71,7	2 034	28,3
433004	Gernsheim, Schöffersstadt	7 486	5 033	67,2	217	3,9	4 816	3 338	69,3	1 478	30,7
433005	Ginsheim-Gustavsburg, Stadt	11 103	7 315	65,9	447	4,5	6 868	4 776	69,5	2 092	30,5
433006	Groß-Gerau, Stadt	16 476	11 252	68,3	630	3,9	10 622	7 411	69,8	3 211	30,2
433007	Kelsterbach, Stadt	8 850	5 511	62,3	307	4,5	5 204	3 557	68,4	1 647	31,6
433008	Mörfelden-Walldorf, Stadt	21 694	14 230	65,6	695	3,9	13 535	9 697	71,6	3 838	28,4
433009	Nauheim	7 485	5 358	71,6	214	4,5	5 144	3 588	69,8	1 556	30,2
433010	Raunheim, Stadt	8 479	4 620	54,5	328	3,9	4 292	2 928	68,2	1 364	31,8
433011	Riedstadt, Stadt	16 758	11 720	69,9	520	4,5	11 200	7 896	70,5	3 304	29,5
433012	Rüsselsheim am Main, Stadt	37 765	22 483	59,5	1 180	3,9	21 303	14 627	68,7	6 676	31,3

### 3. Ergebnisse der Volksabstimmung in Hessen am 28. Oktober 2018 in den Gemeinden

#### 12. Gesetz zur Änderung des Artikel 75 der Verfassung des Landes Hessen (Herabsetzung des Wählbarkeitsalters)

Stat. Kennziffer	Gemeinde	Stimmbe-rechtigte	Abstimmende		Ungültige Stimmen		Gültige Stimmen	davon entfielen auf			
			Anzahl	%	Anzahl	%		"Ja"		"Nein"	
								Anzahl	%	Anzahl	%
433013	Stockstadt am Rhein	4 201	2 763	65,8	167	4,5	2 596	1 812	69,8	784	30,2
433014	Trebur	10 202	7 300	71,6	355	3,9	6 945	4 966	71,5	1 979	28,5
434001	Bad Homburg v. d. Höhe, Stadt	36 246	25 025	69,0	833	4,5	24 192	17 415	72,0	6 777	28,0
434002	Friedrichsdorf, Stadt	17 626	12 918	73,3	516	3,9	12 402	8 801	71,0	3 601	29,0
434003	Glashütten	3 918	3 003	76,6	130	4,5	2 873	1 959	68,2	914	31,8
434004	Grävenwiesbach	3 761	2 607	69,3	129	3,9	2 478	1 700	68,6	778	31,4
434005	Königstein im Taunus, Stadt	10 907	8 222	75,4	305	4,5	7 917	5 516	69,7	2 401	30,3
434006	Kronberg im Taunus, Stadt	12 961	9 868	76,1	347	3,9	9 521	6 851	72,0	2 670	28,0
434007	Neu-Anspach, Stadt	10 709	7 907	73,8	270	4,5	7 637	5 401	70,7	2 236	29,3
434008	Oberursel (Taunus), Stadt	31 282	23 273	74,4	828	3,9	22 445	16 063	71,6	6 382	28,4
434009	Schmitten	6 654	4 784	71,9	205	4,5	4 579	3 225	70,4	1 354	29,6
434010	Steinbach (Taunus), Stadt	6 659	4 440	66,7	175	3,9	4 265	3 045	71,4	1 220	28,6
434011	Usingen, Stadt	10 195	6 984	68,5	272	4,5	6 712	4 574	68,1	2 138	31,9
434012	Wehrheim	7 183	5 531	77,0	203	3,9	5 328	3 618	67,9	1 710	32,1
434013	Weilrod	4 917	3 526	71,7	177	4,5	3 349	2 316	69,2	1 033	30,8
435001	Bad Orb, Stadt	7 644	4 824	63,1	315	3,9	4 509	3 186	70,7	1 323	29,3
435002	Bad Soden-Salmünster, Stadt	10 031	6 240	62,2	405	4,5	5 835	4 055	69,5	1 780	30,5
435003	Biebergemünd	6 550	4 860	74,2	289	3,9	4 571	3 195	69,9	1 376	30,1
435004	Birstein	4 949	3 378	68,3	248	4,5	3 130	2 063	65,9	1 067	34,1
435005	Brachtal	4 016	2 708	67,4	120	3,9	2 588	1 761	68,0	827	32,0
435006	Bruchköbel, Stadt	15 730	11 283	71,7	501	4,5	10 782	7 368	68,3	3 414	31,7
435007	Erlensee, Stadt	9 833	6 153	62,6	326	3,9	5 827	3 879	66,6	1 948	33,4
435008	Flörsbachtal	1 868	1 350	72,3	90	4,5	1 260	855	67,9	405	32,1
435009	Freigericht	11 183	8 278	74,0	411	3,9	7 867	5 538	70,4	2 329	29,6
435010	Gelnhausen, Barbarossastadt, Kreisst.	16 889	11 729	69,4	504	4,5	11 225	7 873	70,1	3 352	29,9
435011	Großkrotzenburg	5 510	3 882	70,5	198	3,9	3 684	2 638	71,6	1 046	28,4
435012	Gründau	11 290	7 710	68,3	399	4,5	7 311	4 903	67,1	2 408	32,9
435013	Hammersbach	3 768	2 621	69,6	139	3,9	2 482	1 664	67,0	818	33,0
435014	Hanau, Brüder-Grimm-Stadt	58 075	34 600	59,6	1 880	4,5	32 720	22 604	69,1	10 116	30,9
435015	Hasselroth	5 569	4 131	74,2	206	3,9	3 925	2 707	69,0	1 218	31,0
435016	Jossgrund	2 758	2 151	78,0	173	4,5	1 978	1 459	73,8	519	26,2
435017	Langenselbold, Stadt	10 613	7 325	69,0	344	3,9	6 981	4 751	68,1	2 230	31,9
435018	Linsengericht	7 739	5 625	72,7	268	4,5	5 357	3 693	68,9	1 664	31,1
435019	Maintal, Stadt	25 242	16 318	64,6	980	3,9	15 338	10 636	69,3	4 702	30,7
435020	Neuberg	4 213	2 980	70,7	124	4,5	2 856	1 932	67,6	924	32,4
435021	Nidderau, Stadt	15 186	10 891	71,7	571	3,9	10 320	7 047	68,3	3 273	31,7
435022	Niederdorfelden	2 610	1 841	70,5	63	4,5	1 778	1 227	69,0	551	31,0
435023	Rodenbach	8 561	6 050	70,7	236	3,9	5 814	3 918	67,4	1 896	32,6
435024	Ronneburg	2 736	1 997	73,0	92	4,5	1 905	1 263	66,3	642	33,7
435025	Schlüchtern, Stadt	12 143	7 898	65,0	426	3,9	7 472	5 086	68,1	2 386	31,9
435026	Schöneck	8 805	6 400	72,7	284	4,5	6 116	4 291	70,2	1 825	29,8
435027	Sinntal	7 147	4 989	69,8	357	3,9	4 632	3 139	67,8	1 493	32,2
435028	Steinau a. d. Straße, Brüder-Grimm-St.	8 107	5 369	66,2	419	4,5	4 950	3 185	64,3	1 765	35,7
435029	Wächtersbach, Stadt	9 017	5 916	65,6	311	3,9	5 605	3 744	66,8	1 861	33,2
436001	Bad Soden am Taunus, Stadt	15 251	11 328	74,3	433	4,5	10 895	7 730	70,9	3 165	29,1
436002	Eppstein, Stadt	9 557	7 270	76,1	309	3,9	6 961	4 826	69,3	2 135	30,7
436003	Eschborn, Stadt	14 025	10 083	71,9	470	4,5	9 613	6 752	70,2	2 861	29,8
436004	Flörsheim am Main, Stadt	14 944	10 068	67,4	487	3,9	9 581	6 482	67,7	3 099	32,3
436005	Hattersheim am Main, Stadt	18 339	12 221	66,6	550	4,5	11 671	8 156	69,9	3 515	30,1
436006	Hochheim am Main, Stadt	13 503	9 354	69,3	436	3,9	8 918	6 414	71,9	2 504	28,1
436007	Hofheim am Taunus, Kreisstadt	28 494	21 646	76,0	731	4,5	20 915	14 874	71,1	6 041	28,9
436008	Kelkheim (Taunus), Stadt	20 329	15 139	74,5	544	3,9	14 595	10 311	70,6	4 284	29,4
436009	Kriftel	7 890	5 860	74,3	228	4,5	5 632	3 956	70,2	1 676	29,8
436010	Liederbach am Taunus	5 849	4 383	74,9	118	3,9	4 265	3 020	70,8	1 245	29,2
436011	Schwalbach am Taunus, Stadt	10 068	6 927	68,8	283	4,5	6 644	4 676	70,4	1 968	29,6
436012	Sulzbach (Taunus)	6 211	4 616	74,3	184	3,9	4 432	3 240	73,1	1 192	26,9
437001	Bad König, Stadt	7 103	4 804	67,6	430	4,5	4 374	3 035	69,4	1 339	30,6
437003	Brensbach	4 029	2 824	70,1	187	3,9	2 637	1 752	66,4	885	33,6
437004	Breuberg, Stadt	4 603	3 221	70,0	206	4,5	3 015	2 110	70,0	905	30,0
437005	Brombachtal	2 699	1 850	68,5	98	3,9	1 752	1 279	73,0	473	27,0
437006	Erbach, Kreisstadt	9 690	5 761	59,5	449	4,5	5 312	3 666	69,0	1 646	31,0
437007	Fränkisch-Crumbach	2 587	1 839	71,1	96	3,9	1 743	1 217	69,8	526	30,2

### 3. Ergebnisse der Volksabstimmung in Hessen am 28. Oktober 2018 in den Gemeinden

#### 12. Gesetz zur Änderung des Artikel 75 der Verfassung des Landes Hessen (Herabsetzung des Wählbarkeitsalters)

Stat. Kennziffer	Gemeinde	Stimmbe-rechtigte	Abstimmende		Ungültige Stimmen		Gültige Stimmen	davon entfielen auf				
			Anzahl	Anzahl	%	Anzahl		%	"Ja"		"Nein"	
									Anzahl	%	Anzahl	%
437009	Höchst i. Odw.	6 564	4 362	66,5	239	4,5	4 123	2 812	68,2	1 311	31,8	
437010	Lützelbach	5 098	3 293	64,6	226	3,9	3 067	2 258	73,6	809	26,4	
437011	Michelstadt, Stadt	11 808	7 741	65,6	485	4,5	7 256	4 938	68,1	2 318	31,9	
437012	Mossautal	1 942	1 362	70,1	107	3,9	1 255	869	69,2	386	30,8	
437013	Reichelsheim (Odenwald)	6 426	4 439	69,1	230	4,5	4 209	2 886	68,6	1 323	31,4	
437016	Oberzent, Stadt	7 860	5 198	66,1	335	3,9	4 863	3 490	71,8	1 373	28,2	
438001	Dietzenbach, Kreisstadt	18 726	11 914	63,6	647	4,5	11 267	7 909	70,2	3 358	29,8	
438002	Dreieich, Stadt	28 992	20 583	71,0	998	3,9	19 585	13 960	71,3	5 625	28,7	
438003	Egelsbach	8 058	5 753	71,4	242	4,5	5 511	3 887	70,5	1 624	29,5	
438004	Hainburg	10 550	7 429	70,4	392	3,9	7 037	5 001	71,1	2 036	28,9	
438005	Heusenstamm, Stadt	13 197	9 531	72,2	437	4,5	9 094	6 430	70,7	2 664	29,3	
438006	Langen (Hessen), Stadt	25 022	16 597	66,3	669	3,9	15 928	11 277	70,8	4 651	29,2	
438007	Mainhausen	6 897	4 911	71,2	225	4,5	4 686	3 219	68,7	1 467	31,3	
438008	Mühlheim am Main, Stadt	18 809	12 718	67,6	590	3,9	12 128	8 505	70,1	3 623	29,9	
438009	Neu-Isenburg, Stadt	23 081	14 811	64,2	649	4,5	14 162	10 156	71,7	4 006	28,3	
438010	Obertshausen, Stadt	16 510	10 892	66,0	542	3,9	10 350	7 125	68,8	3 225	31,2	
438011	Rodgau, Stadt	31 887	22 600	70,9	1 052	4,5	21 548	14 740	68,4	6 808	31,6	
438012	Rödermark, Stadt	19 211	13 747	71,6	744	3,9	13 003	9 111	70,1	3 892	29,9	
438013	Seligenstadt, Stadt	15 733	11 624	73,9	639	4,5	10 985	7 825	71,2	3 160	28,8	
439001	Aarbergen	4 499	3 058	68,0	134	3,9	2 924	2 047	70,0	877	30,0	
439002	Bad Schwalbach, Kreisstadt	7 738	5 200	67,2	278	4,5	4 922	3 450	70,1	1 472	29,9	
439003	Eitville am Rhein, Stadt	12 778	9 271	72,6	447	3,9	8 824	6 412	72,7	2 412	27,3	
439004	Geisenheim, Hochschulstadt	8 804	5 927	67,3	280	4,5	5 647	4 002	70,9	1 645	29,1	
439005	Heidenrod	6 078	4 347	71,5	220	3,9	4 127	2 731	66,2	1 396	33,8	
439006	Hohenstein	4 855	3 744	77,1	199	4,5	3 545	2 447	69,0	1 098	31,0	
439007	Hünstetten	8 231	6 366	77,3	288	3,9	6 078	4 241	69,8	1 837	30,2	
439008	Idstein, Hochschulstadt	18 037	13 286	73,7	449	4,5	12 837	8 994	70,1	3 843	29,9	
439009	Kiedrich	3 074	2 278	74,1	150	3,9	2 128	1 597	75,0	531	25,0	
439010	Lorch, Stadt	2 672	1 934	72,4	131	4,5	1 803	1 293	71,7	510	28,3	
439011	Niedernhausen	10 820	8 157	75,4	310	3,9	7 847	5 414	69,0	2 433	31,0	
439012	Oestrich-Winkel, Stadt	8 895	6 491	73,0	280	4,5	6 211	4 430	71,3	1 781	28,7	
439013	Rüdesheim am Rhein, Stadt	6 508	4 228	65,0	214	3,9	4 014	2 808	70,0	1 206	30,0	
439014	Schlangenberg	4 711	3 552	75,4	159	4,5	3 393	2 353	69,3	1 040	30,7	
439015	Taunusstein, Stadt	21 532	15 083	70,0	719	3,9	14 364	9 827	68,4	4 537	31,6	
439016	Waldems	4 105	3 104	75,6	149	4,5	2 955	2 133	72,2	822	27,8	
439017	Walluf	4 306	3 297	76,6	149	3,9	3 148	2 251	71,5	897	28,5	
440001	Altenstadt	8 922	5 891	66,0	292	4,5	5 599	3 872	69,2	1 727	30,8	
440002	Bad Nauheim, Stadt	22 356	14 823	66,3	674	3,9	14 149	9 986	70,6	4 163	29,4	
440003	Bad Vilbel, Stadt	23 648	17 322	73,2	703	4,5	16 619	11 799	71,0	4 820	29,0	
440004	Büdingen, Stadt	16 156	10 377	64,2	629	3,9	9 748	6 395	65,6	3 353	34,4	
440005	Butzbach, Friedrich-Ludwig-Weidig-St.	18 856	12 677	67,2	548	4,5	12 129	8 400	69,3	3 729	30,7	
440006	Echzell	4 294	2 873	66,9	166	3,9	2 707	1 952	72,1	755	27,9	
440007	Florstadt, Stadt	6 856	4 709	68,7	298	4,5	4 411	3 147	71,3	1 264	28,7	
440008	Friedberg (Hessen), Kreisstadt	19 828	13 279	67,0	543	3,9	12 736	9 015	70,8	3 721	29,2	
440009	Gedern, Stadt	5 708	3 509	61,5	217	4,5	3 292	2 244	68,2	1 048	31,8	
440010	Glauburg	2 485	1 747	70,3	102	3,9	1 645	1 085	66,0	560	34,0	
440011	Hirzenhain	2 173	1 387	63,8	88	4,5	1 299	878	67,6	421	32,4	
440012	Karben, Stadt	16 120	11 478	71,2	457	3,9	11 021	7 770	70,5	3 251	29,5	
440013	Kefenrod	2 164	1 416	65,4	94	4,5	1 322	910	68,8	412	31,2	
440014	Limeshain	4 140	2 699	65,2	152	3,9	2 547	1 678	65,9	869	34,1	
440015	Münzenberg, Stadt	4 646	3 439	74,0	149	4,5	3 290	2 234	67,9	1 056	32,1	
440016	Nidda, Stadt	13 386	8 615	64,4	545	3,9	8 070	5 351	66,3	2 719	33,7	
440017	Niddatal, Stadt	7 225	5 054	70,0	288	4,5	4 766	3 220	67,6	1 546	32,4	
440018	Ober-Mörlen	4 402	3 136	71,2	131	3,9	3 005	2 133	71,0	872	29,0	
440019	Ortenberg, Stadt	6 999	4 392	62,8	336	4,5	4 056	2 914	71,8	1 142	28,2	
440020	Ranstadt	3 976	2 745	69,0	147	3,9	2 598	1 768	68,1	830	31,9	
440021	Reichelsheim (Wetterau), Stadt	5 147	3 663	71,2	222	4,5	3 441	2 341	68,0	1 100	32,0	
440022	Rockenberg	3 363	2 482	73,8	97	3,9	2 385	1 689	70,8	696	29,2	
440023	Rosbach v. d. Höhe, Stadt	8 909	6 756	75,8	362	4,5	6 394	4 425	69,2	1 969	30,8	
440024	Wölfersheim	7 681	5 038	65,6	276	3,9	4 762	3 272	68,7	1 490	31,3	
440025	Wöllstadt	4 807	3 512	73,1	210	4,5	3 302	2 362	71,5	940	28,5	
531001	Allendorf (Lumda), Stadt	3 247	2 476	76,3	187	3,9	2 289	1 577	68,9	712	31,1	



### 3. Ergebnisse der Volksabstimmung in Hessen am 28. Oktober 2018 in den Gemeinden

#### 12. Gesetz zur Änderung des Artikel 75 der Verfassung des Landes Hessen (Herabsetzung des Wählbarkeitsalters)

Stat. Kennziffer	Gemeinde	Stimmbe-rechtigte	Abstimmende		Ungültige Stimmen		Gültige Stimmen	davon entfielen auf			
			Anzahl	%	Anzahl	%		"Ja"		"Nein"	
								Anzahl	%	Anzahl	%
531002	Biebertal	8 136	5 928	72,9	346	4,5	5 582	4 024	72,1	1 558	27,9
531003	Buseck	10 031	7 337	73,1	413	3,9	6 924	4 806	69,4	2 118	30,6
531004	Fernwald	5 143	3 890	75,6	210	4,5	3 680	2 649	72,0	1 031	28,0
531005	Gießen, Universitätsstadt	60 022	39 367	65,6	1 877	3,9	37 490	26 342	70,3	11 148	29,7
531006	Grünberg, Stadt	10 828	7 338	67,8	462	4,5	6 876	4 637	67,4	2 239	32,6
531007	Heuchelheim	5 783	4 262	73,7	175	3,9	4 087	3 002	73,5	1 085	26,5
531008	Hungen, Stadt	9 959	6 750	67,8	396	4,5	6 354	4 442	69,9	1 912	30,1
531009	Langgöns	8 991	6 580	73,2	350	3,9	6 230	4 352	69,9	1 878	30,1
531010	Laubach, Stadt	7 511	5 037	67,1	315	4,5	4 722	3 241	68,6	1 481	31,4
531011	Lich, Stadt	10 558	7 609	72,1	416	3,9	7 193	5 065	70,4	2 128	29,6
531012	Linden, Stadt	9 435	6 411	67,9	291	4,5	6 120	4 352	71,1	1 768	28,9
531013	Lollar, Stadt	6 818	4 426	64,9	282	3,9	4 144	2 907	70,1	1 237	29,9
531014	Pohlheim, Stadt	13 449	9 153	68,1	534	4,5	8 619	6 123	71,0	2 496	29,0
531015	Rabenau	4 123	2 987	72,4	204	3,9	2 783	1 905	68,5	878	31,5
531016	Reiskirchen	8 211	5 512	67,1	375	4,5	5 137	3 518	68,5	1 619	31,5
531017	Staufenberg, Stadt	6 442	4 601	71,4	258	3,9	4 343	3 050	70,2	1 293	29,8
531018	Wettenberg	9 844	7 316	74,3	336	4,5	6 980	4 913	70,4	2 067	29,6
532001	Aßlar, Stadt	9 816	5 732	58,4	321	3,9	5 411	3 681	68,0	1 730	32,0
532002	Bischoffen	2 654	1 766	66,5	104	4,5	1 662	1 065	64,1	597	35,9
532003	Braunfels, Stadt	8 779	5 622	64,0	332	3,9	5 290	3 695	69,8	1 595	30,2
532004	Breitscheid	3 729	2 280	61,1	176	4,5	2 104	1 334	63,4	770	36,6
532005	Dietzhöhlztal	4 334	2 507	57,8	141	3,9	2 366	1 640	69,3	726	30,7
532006	Dillenburg, Oranienstadt	16 850	9 198	54,6	561	4,5	8 637	5 759	66,7	2 878	33,3
532007	Driedorf	3 830	2 530	66,1	245	3,9	2 285	1 498	65,6	787	34,4
532008	Ehringshausen	6 958	4 221	60,7	219	4,5	4 002	2 689	67,2	1 313	32,8
532009	Eschenburg	7 709	4 574	59,3	279	3,9	4 295	2 761	64,3	1 534	35,7
532010	Greifenstein	5 248	3 482	66,3	203	4,5	3 279	2 272	69,3	1 007	30,7
532011	Haiger, Stadt	13 829	7 968	57,6	527	3,9	7 441	4 891	65,7	2 550	34,3
532012	Herborn, Stadt	15 286	9 274	60,7	426	4,5	8 848	6 158	69,6	2 690	30,4
532013	Hohenahr	3 871	2 721	70,3	161	3,9	2 560	1 783	69,6	777	30,4
532014	Hüttenberg	8 302	6 096	73,4	293	4,5	5 803	3 979	68,6	1 824	31,4
532015	Lahnau	6 520	4 491	68,9	247	3,9	4 244	2 957	69,7	1 287	30,3
532016	Leun, Stadt	4 393	2 719	61,9	142	4,5	2 577	1 735	67,3	842	32,7
532017	Mittenaar	3 804	2 455	64,5	175	3,9	2 280	1 549	67,9	731	32,1
532018	Schöffengrund	5 081	3 514	69,2	155	4,5	3 359	2 384	71,0	975	29,0
532019	Siegbach	2 160	1 345	62,3	89	3,9	1 256	841	67,0	415	33,0
532020	Sinn	4 815	2 892	60,1	154	4,5	2 738	1 784	65,2	954	34,8
532021	Solms, Stadt	10 324	6 314	61,2	317	3,9	5 997	4 080	68,0	1 917	32,0
532022	Waldsolms	3 854	2 589	67,2	158	4,5	2 431	1 633	67,2	798	32,8
532023	Wetzlar, Stadt	37 145	21 755	58,6	1 379	3,9	20 376	14 070	69,1	6 306	30,9
533001	Beselich	4 083	2 653	65,0	176	4,5	2 477	1 708	69,0	769	31,0
533002	Brechen	5 129	3 503	68,3	187	3,9	3 316	2 342	70,6	974	29,4
533003	Bad Camberg, Stadt	10 800	7 577	70,2	335	4,5	7 242	5 092	70,3	2 150	29,7
533004	Dornburg	6 183	4 121	66,7	258	3,9	3 863	2 760	71,4	1 103	28,6
533005	Elbtal	1 820	1 131	62,1	91	4,5	1 040	722	69,4	318	30,6
533006	Elz	5 786	3 848	66,5	220	3,9	3 628	2 655	73,2	973	26,8
533007	Hadamar, Stadt	8 884	5 280	59,4	405	4,5	4 875	3 345	68,6	1 530	31,4
533008	Hünfelden	7 743	5 397	69,7	303	3,9	5 094	3 516	69,0	1 578	31,0
533009	Limburg a. d. Lahn, Kreisstadt	24 356	15 032	61,7	923	4,5	14 109	10 034	71,1	4 075	28,9
533010	Löhnberg	3 431	2 273	66,2	145	3,9	2 128	1 478	69,5	650	30,5
533011	Mengerskirchen, Marktflecken	4 413	2 719	61,6	189	4,5	2 530	1 801	71,2	729	28,8
533012	Merenberg, Marktflecken	2 547	1 601	62,9	103	3,9	1 498	1 014	67,7	484	32,3
533013	Runkel, Stadt	7 271	4 896	67,3	293	4,5	4 603	3 242	70,4	1 361	29,6
533014	Selters (Taunus)	6 218	3 845	61,8	164	3,9	3 681	2 561	69,6	1 120	30,4
533015	Villmar, Marktflecken	5 441	3 747	68,9	256	4,5	3 491	2 277	65,2	1 214	34,8
533016	Waldbrunn (Westerwald)	4 263	2 750	64,5	214	3,9	2 536	1 722	67,9	814	32,1
533017	Weilburg, Stadt	9 582	5 959	62,2	449	4,5	5 510	3 816	69,3	1 694	30,7
533018	Weilmünster, Marktflecken	6 853	4 373	63,8	285	3,9	4 088	2 854	69,8	1 234	30,2
533019	Weinbach	3 558	2 491	70,0	175	4,5	2 316	1 651	71,3	665	28,7
534001	Amöneburg, Stadt	4 157	3 019	72,6	198	3,9	2 821	1 871	66,3	950	33,7
534002	Angelburg	2 631	1 761	66,9	109	4,5	1 652	1 092	66,1	560	33,9
534003	Bad Endbach	6 281	3 777	60,1	230	3,9	3 547	2 254	63,5	1 293	36,5

### 3. Ergebnisse der Volksabstimmung in Hessen am 28. Oktober 2018 in den Gemeinden

#### 12. Gesetz zur Änderung des Artikel 75 der Verfassung des Landes Hessen (Herabsetzung des Wählbarkeitsalters)

Stat. Kenn- ziffer	Gemeinde	Stimme- berechtigte	Abstimmende		Ungültige Stimmen		Gültige Stimmen	davon entfielen auf			
			Anzahl	Anzahl	%	Anzahl		%	"Ja"		"Nein"
		Anzahl					Anzahl		%	Anzahl	%
534004	Biedenkopf, Stadt	9 851	6 461	65,6	346	4,5	6 115	4 275	69,9	1 840	30,1
534005	Breidenbach	4 610	2 904	63,0	194	3,9	2 710	1 877	69,3	833	30,7
534006	Cölbe	5 329	3 936	73,9	196	4,5	3 740	2 557	68,4	1 183	31,6
534007	Dautphetal	8 739	6 017	68,9	371	3,9	5 646	3 869	68,5	1 777	31,5
534008	Ebsdorfergrund	7 153	5 235	73,2	340	4,5	4 895	3 270	66,8	1 625	33,2
534009	Fronhausen	3 256	2 419	74,3	152	3,9	2 267	1 525	67,3	742	32,7
534010	Gladenbach, Stadt	9 292	6 022	64,8	381	4,5	5 641	3 805	67,5	1 836	32,5
534011	Kirchhain, Stadt	12 461	8 743	70,2	513	3,9	8 230	5 461	66,4	2 769	33,6
534012	Lahntal	5 343	3 768	70,5	153	4,5	3 615	2 414	66,8	1 201	33,2
534013	Lohra	4 368	3 149	72,1	193	3,9	2 956	1 883	63,7	1 073	36,3
534014	Marburg, Universitätsstadt	55 421	39 002	70,4	1 444	4,5	37 558	26 722	71,1	10 836	28,9
534015	Münchhausen	2 709	1 893	69,9	108	3,9	1 785	1 220	68,3	565	31,7
534016	Neustadt (Hessen), Stadt	6 192	3 993	64,5	323	4,5	3 670	2 449	66,7	1 221	33,3
534017	Rauschenberg, Stadt	3 457	2 387	69,0	124	3,9	2 263	1 558	68,8	705	31,2
534018	Stadtallendorf, Stadt	12 803	7 386	57,7	527	4,5	6 859	4 300	62,7	2 559	37,3
534019	Steffenberg	3 080	1 995	64,8	129	3,9	1 866	1 230	65,9	636	34,1
534020	Weimar (Lahn)	5 611	4 294	76,5	237	4,5	4 057	2 702	66,6	1 355	33,4
534021	Wetter (Hessen), Stadt	6 918	4 549	65,8	278	3,9	4 271	2 990	70,0	1 281	30,0
534022	Wohratal	1 792	1 395	77,8	110	4,5	1 285	835	65,0	450	35,0
535001	Alsfeld, Stadt	12 273	7 840	63,9	555	3,9	7 285	5 023	68,9	2 262	31,1
535002	Antrifttal	1 574	1 238	78,7	102	4,5	1 136	780	68,7	356	31,3
535003	Feldatal	2 067	1 486	71,9	117	3,9	1 369	966	70,6	403	29,4
535004	Freiensteinau	2 567	1 886	73,5	127	4,5	1 759	1 153	65,5	606	34,5
535005	Gemünden (Felda)	2 206	1 498	67,9	90	3,9	1 408	934	66,3	474	33,7
535006	Grebenau, Stadt	2 050	1 466	71,5	118	4,5	1 348	903	67,0	445	33,0
535007	Grebenhain	3 802	2 655	69,8	184	3,9	2 471	1 602	64,8	869	35,2
535008	Herbstein, Stadt	3 890	2 739	70,4	180	4,5	2 559	1 738	67,9	821	32,1
535009	Homburg (Ohm), Stadt	5 815	3 986	68,5	342	3,9	3 644	2 474	67,9	1 170	32,1
535010	Kirtoft, Stadt	2 579	1 846	71,6	174	4,5	1 672	1 194	71,4	478	28,6
535011	Lauterbach (Hessen), Kreisstadt	10 128	6 669	65,8	533	3,9	6 136	4 288	69,9	1 848	30,1
535012	Lautertal (Vogelsberg)	1 988	1 485	74,7	130	4,5	1 355	941	69,4	414	30,6
535013	Mücke	7 611	5 260	69,1	253	3,9	5 007	3 428	68,5	1 579	31,5
535014	Romrod, Stadt	2 213	1 559	70,4	84	4,5	1 475	1 004	68,1	471	31,9
535015	Schlitz, Stadt	7 496	5 406	72,1	429	3,9	4 977	3 327	66,8	1 650	33,2
535016	Schotten, Stadt	8 424	5 436	64,5	424	4,5	5 012	3 439	68,6	1 573	31,4
535017	Schwalmtal	2 266	1 605	70,8	150	3,9	1 455	976	67,1	479	32,9
535018	Ulrichstein, Stadt	2 418	1 706	70,6	186	4,5	1 520	984	64,7	536	35,3
535019	Wartenberg	3 206	2 267	70,7	145	3,9	2 122	1 565	73,8	557	26,2
611000	Kassel, documenta-Stadt	139 022	86 404	62,2	4 573	4,5	81 831	59 025	72,1	22 806	27,9
631001	Bad Salzschlirf	2 445	1 461	59,8	116	3,9	1 345	930	69,1	415	30,9
631002	Burghaun, Marktgemeinde	5 181	3 764	72,7	226	4,5	3 538	2 487	70,3	1 051	29,7
631003	Dipperz	2 747	2 053	74,7	116	3,9	1 937	1 285	66,3	652	33,7
631004	Ebersburg	3 586	2 666	74,3	207	4,5	2 459	1 681	68,4	778	31,6
631005	Ehrenberg (Rhön)	2 050	1 607	78,4	141	3,9	1 466	1 007	68,7	459	31,3
631006	Eichenzell	8 782	6 520	74,2	447	4,5	6 073	4 125	67,9	1 948	32,1
631007	Eiterfeld, Marktgemeinde	5 630	4 154	73,8	343	3,9	3 811	2 556	67,1	1 255	32,9
631008	Flieden	6 875	5 005	72,8	316	4,5	4 689	3 127	66,7	1 562	33,3
631009	Fulda, Stadt	47 439	29 511	62,2	1 846	3,9	27 665	18 697	67,6	8 968	32,4
631010	Gersfeld (Rhön), Stadt	4 364	2 931	67,2	212	4,5	2 719	1 821	67,0	898	33,0
631011	Großenlüder	6 918	5 075	73,4	294	3,9	4 781	3 320	69,4	1 461	30,6
631012	Hilders, Marktgemeinde	3 733	2 709	72,6	214	4,5	2 495	1 717	68,8	778	31,2
631013	Hofbieber	4 782	3 767	78,8	249	3,9	3 518	2 308	65,6	1 210	34,4
631014	Hosenfeld	3 765	2 805	74,5	200	4,5	2 605	1 723	66,1	882	33,9
631015	Hünfeld, Konrad-Zuse-Stadt	12 691	8 730	68,8	616	3,9	8 114	5 639	69,5	2 475	30,5
631016	Kalbach	5 049	3 796	75,2	282	4,5	3 514	2 280	64,9	1 234	35,1
631017	Künzell	12 977	9 059	69,8	449	3,9	8 610	5 887	68,4	2 723	31,6
631018	Neuhof	8 562	6 041	70,6	470	4,5	5 571	3 634	65,2	1 937	34,8
631019	Nüsttal	2 264	1 726	76,2	151	3,9	1 575	1 012	64,3	563	35,7
631020	Petersberg	12 259	8 938	72,9	506	4,5	8 432	5 740	68,1	2 692	31,9
631021	Poppenhausen (Wasserkuppe)	2 043	1 594	78,0	98	3,9	1 496	1 051	70,3	445	29,7
631022	Rasdorf, Point-Alpha-Gemeinde	1 294	1 070	82,7	104	4,5	966	717	74,2	249	25,8
631023	Tann (Rhön), Stadt	3 535	2 404	68,0	230	3,9	2 174	1 405	64,6	769	35,4

### 3. Ergebnisse der Volksabstimmung in Hessen am 28. Oktober 2018 in den Gemeinden

#### 12. Gesetz zur Änderung des Artikel 75 der Verfassung des Landes Hessen (Herabsetzung des Wählbarkeitsalters)

Stat. Kenn- ziffer	Gemeinde	Stimmbe- rechtigte	Abstimmende		Ungültige Stimmen		Gültige Stimmen	davon entfielen auf				
			Anzahl	Anzahl	%	Anzahl		%	"Ja"		"Nein"	
									Anzahl	%	Anzahl	%
632001	Alheim	3 915	2 721	69,5	169	4,5	2 552	1 707	66,9	845	33,1	
632002	Bad Hersfeld, Kreisstadt	21 611	12 967	60,0	864	3,9	12 103	8 404	69,4	3 699	30,6	
632003	Bebra, Stadt	10 485	6 654	63,5	402	4,5	6 252	4 345	69,5	1 907	30,5	
632004	Breitenbach a. Herzberg	1 418	979	69,0	68	3,9	911	647	71,0	264	29,0	
632005	Cornberg	1 089	730	67,0	68	4,5	662	453	68,4	209	31,6	
632006	Friedewald	1 945	1 414	72,7	131	3,9	1 283	872	68,0	411	32,0	
632007	Haunack	2 548	1 806	70,9	144	4,5	1 662	1 122	67,5	540	32,5	
632008	Haunetal	2 335	1 756	75,2	118	3,9	1 638	1 147	70,0	491	30,0	
632009	Heringen (Werra), Stadt	5 830	3 798	65,1	248	4,5	3 550	2 456	69,2	1 094	30,8	
632010	Hohenroda	2 508	1 726	68,8	109	3,9	1 617	1 112	68,8	505	31,2	
632011	Kirchheim	2 828	1 974	69,8	150	4,5	1 824	1 236	67,8	588	32,2	
632012	Ludwigsau	4 490	3 175	70,7	207	3,9	2 968	2 008	67,7	960	32,3	
632013	Nentershausen	2 197	1 602	72,9	141	4,5	1 461	1 023	70,0	438	30,0	
632014	Neuenstein	2 331	1 632	70,0	137	3,9	1 495	1 094	73,2	401	26,8	
632015	Niederaula, Marktgemeinde	4 244	2 925	68,9	209	4,5	2 716	1 896	69,8	820	30,2	
632016	Philippsthal (Werra), Marktgemeinde	3 404	2 151	63,2	137	3,9	2 014	1 446	71,8	568	28,2	
632017	Ronshausen	1 889	1 425	75,4	68	4,5	1 357	978	72,1	379	27,9	
632018	Rotenburg a. d. Fulda, Stadt	10 583	6 703	63,3	546	3,9	6 157	4 260	69,2	1 897	30,8	
632019	Schenkklengsfeld	3 603	2 702	75,0	190	4,5	2 512	1 764	70,2	748	29,8	
632020	Wildeck	4 040	2 801	69,3	187	3,9	2 614	1 907	73,0	707	27,0	
633001	Ahnatal	6 514	4 904	75,3	260	4,5	4 644	3 283	70,7	1 361	29,3	
633002	Bad Karlshafen, Stadt	2 618	1 638	62,6	81	3,9	1 557	1 156	74,2	401	25,8	
633003	Baunatal, Stadt	21 651	14 057	64,9	901	4,5	13 156	9 703	73,8	3 453	26,2	
633004	Breuna	2 945	2 143	72,8	145	3,9	1 998	1 480	74,1	518	25,9	
633005	Calden	5 935	4 305	72,5	194	4,5	4 111	2 951	71,8	1 160	28,2	
633006	Bad Emstal	4 855	3 044	62,7	152	3,9	2 892	2 062	71,3	830	28,7	
633007	Espenau	4 074	3 022	74,2	166	4,5	2 856	1 975	69,2	881	30,8	
633008	Fuldabrück	7 218	5 249	72,7	300	3,9	4 949	3 622	73,2	1 327	26,8	
633009	Fulda	9 677	6 557	67,8	397	4,5	6 160	4 475	72,6	1 685	27,4	
633010	Grebenstein, Stadt	4 628	3 213	69,4	174	3,9	3 039	2 145	70,6	894	29,4	
633011	Habichtswald	4 156	3 048	73,3	216	4,5	2 832	2 025	71,5	807	28,5	
633012	Helsa	4 534	2 881	63,5	185	3,9	2 696	1 993	73,9	703	26,1	
633013	Hofgeismar, Stadt	11 794	7 202	61,1	453	4,5	6 749	4 865	72,1	1 884	27,9	
633014	Immenhausen, Stadt	5 646	3 879	68,7	270	3,9	3 609	2 537	70,3	1 072	29,7	
633015	Kaufungen	10 269	7 147	69,6	470	4,5	6 677	4 970	74,4	1 707	25,6	
633016	Liebenau, Stadt	2 557	1 868	73,1	124	3,9	1 744	1 221	70,0	523	30,0	
633017	Lohfelden	10 491	6 880	65,6	380	4,5	6 500	4 714	72,5	1 786	27,5	
633018	Naumburg, Stadt	4 186	2 886	68,9	170	3,9	2 716	1 961	72,2	755	27,8	
633019	Nieste	1 555	1 101	70,8	61	4,5	1 040	790	76,0	250	24,0	
633020	Niestetal	8 628	5 568	64,5	345	3,9	5 223	3 784	72,4	1 439	27,6	
633021	Oberweser	2 596	1 858	71,6	96	4,5	1 762	1 271	72,1	491	27,9	
633022	Reinhardshagen	3 635	2 391	65,8	143	3,9	2 248	1 626	72,3	622	27,7	
633023	Schauenburg	8 356	6 136	73,4	372	4,5	5 764	4 173	72,4	1 591	27,6	
633024	Söhrewald	3 886	2 754	70,9	138	3,9	2 616	1 931	73,8	685	26,2	
633025	Trendelburg, Stadt	4 170	2 821	67,6	217	4,5	2 604	1 899	72,9	705	27,1	
633026	Vellmar, Stadt	14 223	9 731	68,4	485	3,9	9 246	6 603	71,4	2 643	28,6	
633027	Wahlsburg	1 685	1 148	68,1	57	4,5	1 091	840	77,0	251	23,0	
633028	Wolfhagen, Stadt	10 049	6 567	65,3	399	3,9	6 168	4 246	68,8	1 922	31,2	
633029	Zierenberg, Stadt	5 318	3 779	71,1	193	4,5	3 586	2 452	68,4	1 134	31,6	
634001	Borken (Hessen), Stadt	9 941	6 570	66,1	390	3,9	6 180	4 222	68,3	1 958	31,7	
634002	Edermünde	5 891	4 229	71,8	206	4,5	4 023	2 961	73,6	1 062	26,4	
634003	Felsberg, Stadt	8 345	5 849	70,1	384	3,9	5 465	3 913	71,6	1 552	28,4	
634004	Frielendorf	6 002	4 062	67,7	249	4,5	3 813	2 658	69,7	1 155	30,3	
634005	Fritzlar, Dom- und Kaiserstadt	11 400	7 575	66,4	423	3,9	7 152	5 120	71,6	2 032	28,4	
634006	Gilsberg	2 467	1 985	80,5	202	4,5	1 783	1 175	65,9	608	34,1	
634007	Gudensberg, Stadt	7 319	5 127	70,1	305	3,9	4 822	3 315	68,7	1 507	31,3	
634008	Guxhagen	4 246	3 223	75,9	133	4,5	3 090	2 232	72,2	858	27,8	
634009	Homberg (Efze), Reformationsst., Kreisst.	10 649	6 872	64,5	511	3,9	6 361	4 483	70,5	1 878	29,5	
634010	Jesberg	1 915	1 349	70,4	122	4,5	1 227	840	68,5	387	31,5	
634011	Knüllwald	3 573	2 584	72,3	139	3,9	2 445	1 681	68,8	764	31,2	
634012	Körle	2 406	1 793	74,5	90	4,5	1 703	1 195	70,2	508	29,8	
634013	Malsfeld	3 125	2 263	72,4	144	3,9	2 119	1 463	69,0	656	31,0	

### 3. Ergebnisse der Volksabstimmung in Hessen am 28. Oktober 2018 in den Gemeinden

#### 12. Gesetz zur Änderung des Artikel 75 der Verfassung des Landes Hessen (Herabsetzung des Wählbarkeitsalters)

Stat. Kenn- ziffer	Gemeinde	Stimme- berechtigte	Abstimmende		Ungültige Stimmen		Gültige Stimmen	davon entfielen auf			
			Anzahl	%	Anzahl	%		"Ja"		"Nein"	
								Anzahl	%	Anzahl	%
634014	Melsungen, Stadt	10 458	7 596	72,6	545	4,5	7 051	5 152	73,1	1 899	26,9
634015	Morschen	2 685	1 918	71,4	122	3,9	1 796	1 286	71,6	510	28,4
634016	Neuental	2 541	1 817	71,5	110	4,5	1 707	1 187	69,5	520	30,5
634017	Neukirchen, Stadt	5 688	3 645	64,1	238	3,9	3 407	2 304	67,6	1 103	32,4
634018	Niederstein, Stadt	4 308	3 197	74,2	193	4,5	3 004	2 151	71,6	853	28,4
634019	Oberaula	2 597	1 756	67,6	117	3,9	1 639	1 121	68,4	518	31,6
634020	Ottrau	1 830	1 381	75,5	96	4,5	1 285	840	65,4	445	34,6
634021	Schrecksbach	2 512	1 833	73,0	134	3,9	1 699	1 135	66,8	564	33,2
634022	Schwalmstadt, Konfirmationsstadt	13 789	8 649	62,7	557	4,5	8 092	5 583	69,0	2 509	31,0
634023	Schwarzenborn, Stadt	802	557	69,5	51	3,9	506	349	69,0	157	31,0
634024	Spangenberg, Liebenbachstadt	4 761	3 202	67,3	303	4,5	2 899	2 028	70,0	871	30,0
634025	Wabern	5 868	4 016	68,4	266	3,9	3 750	2 692	71,8	1 058	28,2
634026	Willingshausen	3 960	2 761	69,7	152	4,5	2 609	1 724	66,1	885	33,9
634027	Bad Zwesten	3 054	2 075	67,9	118	3,9	1 957	1 357	69,3	600	30,7
635001	Allendorf (Eder)	4 104	2 478	60,4	116	4,5	2 362	1 747	74,0	615	26,0
635002	Bad Arolsen, Stadt	12 191	7 654	62,8	563	3,9	7 091	5 262	74,2	1 829	25,8
635003	Bad Wildungen, Stadt	13 308	7 676	57,7	592	4,5	7 084	5 141	72,6	1 943	27,4
635004	Battenberg (Eder), Stadt	4 166	2 683	64,4	128	3,9	2 555	1 830	71,6	725	28,4
635005	Bromskirchen	1 422	867	61,0	71	4,5	796	589	74,0	207	26,0
635006	Burgwald	3 943	2 813	71,3	145	3,9	2 668	1 937	72,6	731	27,4
635007	Diemelsee	3 787	2 756	72,8	194	4,5	2 562	1 880	73,4	682	26,6
635008	Diemelstadt, Stadt	4 029	2 597	64,5	248	3,9	2 349	1 761	75,0	588	25,0
635009	Edertal	5 111	3 839	75,1	243	4,5	3 596	2 651	73,7	945	26,3
635010	Frankenau, Stadt	2 415	1 607	66,5	144	3,9	1 463	1 076	73,5	387	26,5
635011	Frankenberg (Eder), Philipp-Soldan-Stadt	13 904	8 543	61,4	533	4,5	8 010	5 701	71,2	2 309	28,8
635012	Gemünden (Wohra), Stadt	2 938	1 786	60,8	117	3,9	1 669	1 194	71,5	475	28,5
635013	Haina (Kloster)	2 851	1 824	64,0	117	4,5	1 707	1 271	74,5	436	25,5
635014	Hatzfeld (Eder), Stadt	2 390	1 733	72,5	104	3,9	1 629	1 197	73,5	432	26,5
635015	Korbach, Hansestadt, Kreisstadt	17 630	10 313	58,5	631	4,5	9 682	7 129	73,6	2 553	26,4
635016	Lichtenfels, Stadt	3 241	2 186	67,4	160	3,9	2 026	1 440	71,1	586	28,9
635017	Rosenthal, Stadt	1 711	1 185	69,3	93	4,5	1 092	747	68,4	345	31,6
635018	Twistetal	3 476	2 486	71,5	157	3,9	2 329	1 670	71,7	659	28,3
635019	Vöhl	4 578	3 156	68,9	216	4,5	2 940	2 134	72,6	806	27,4
635020	Volkmarsen, Stadt	5 277	3 397	64,4	208	3,9	3 189	2 284	71,6	905	28,4
635021	Waldeck, Stadt	5 594	4 012	71,7	271	4,5	3 741	2 705	72,3	1 036	27,7
635022	Willingen (Upland)	4 607	3 008	65,3	226	3,9	2 782	2 159	77,6	623	22,4
636001	Bad Sooden-Allendorf, Stadt	6 508	4 218	64,8	252	4,5	3 966	2 934	74,0	1 032	26,0
636002	Berkatal	1 251	918	73,4	45	3,9	873	612	70,1	261	29,9
636003	Eschwege, Kreisstadt	15 535	9 298	59,9	492	4,5	8 806	6 363	72,3	2 443	27,7
636004	Großalmerode, Stadt	5 298	3 297	62,2	219	3,9	3 078	2 152	69,9	926	30,1
636005	Herleshausen	2 280	1 527	67,0	106	4,5	1 421	1 008	70,9	413	29,1
636006	Hessisch Lichtenau, Stadt	9 359	5 840	62,4	388	3,9	5 452	4 008	73,5	1 444	26,5
636007	Meinhard	3 874	2 861	73,9	135	4,5	2 726	1 976	72,5	750	27,5
636008	Meißner	2 536	1 900	74,9	134	3,9	1 766	1 269	71,9	497	28,1
636009	Neu-Eichenberg	1 507	1 038	68,9	65	4,5	973	722	74,2	251	25,8
636010	Ringgau	2 450	1 812	74,0	173	3,9	1 639	1 150	70,2	489	29,8
636011	Sontra, Stadt	6 005	3 920	65,3	290	4,5	3 630	2 640	72,7	990	27,3
636012	Waldkappel, Stadt	3 555	2 526	71,1	148	3,9	2 378	1 633	68,7	745	31,3
636013	Wanfried, Stadt	3 427	2 308	67,3	173	4,5	2 135	1 565	73,3	570	26,7
636014	Wehretal	4 116	3 096	75,2	190	3,9	2 906	2 107	72,5	799	27,5
636015	Weißborn	816	616	75,5	48	4,5	568	382	67,3	186	32,7
636016	Witzenhausen, Stadt	12 118	8 149	67,2	412	3,9	7 737	5 756	74,4	1 981	25,6

### 3. Ergebnisse der Volksabstimmung in Hessen am 28. Oktober 2018 in den Gemeinden

#### 13. Gesetz zur Ergänzung des Artikel 120 und zur Änderung des Artikel 121 der Verfassung des Landes Hessen (Elektronische Verkündung von Gesetzen)

Stat. Kennziffer	Gemeinde	Stimmbe-rechtigte	Abstimmende		Ungültige Stimmen		Gültige Stimmen	davon entfielen auf			
			Anzahl	%	Anzahl	%		"Ja"		"Nein"	
								Anzahl	%	Anzahl	%
	Land Hessen	4 372 788	2 938 760	67,2	171 352	5,8	2 767 408	2 253 446	81,4	513 962	18,6
411000	Darmstadt, Wissenschaftsstadt	105 402	74 352	70,5	3 187	4,3	71 165	59 476	83,6	11 689	16,4
412000	Frankfurt am Main, Stadt	418 703	270 501	64,6	13 310	4,9	257 191	214 549	83,4	42 642	16,6
413000	Offenbach am Main, Stadt	66 776	38 981	58,4	2 280	4,3	36 701	29 639	80,8	7 062	19,2
414000	Wiesbaden, Landeshauptstadt	186 051	121 292	65,2	7 370	4,9	113 922	93 921	82,4	20 001	17,6
431001	Abtsteinach	1 927	1 292	67,0	80	4,3	1 212	1 009	83,3	203	16,7
431002	Bensheim, Stadt	29 809	20 869	70,0	1 130	4,9	19 739	16 493	83,6	3 246	16,4
431003	Biblis	6 810	4 434	65,1	273	4,3	4 161	3 364	80,8	797	19,2
431004	Birkenau	7 390	4 751	64,3	271	4,9	4 480	3 675	82,0	805	18,0
431005	Bürstadt, Stadt	11 820	7 862	66,5	496	4,3	7 366	5 973	81,1	1 393	18,9
431006	Einhausen	4 898	3 576	73,0	218	4,9	3 358	2 819	83,9	539	16,1
431007	Fürth	7 872	5 208	66,2	367	4,3	4 841	3 987	82,4	854	17,6
431008	Gorxheimertal	2 998	1 783	59,5	102	4,9	1 681	1 383	82,3	298	17,7
431009	Grasellenbach	2 865	1 882	65,7	170	4,3	1 712	1 332	77,8	380	22,2
431010	Groß-Rohrheim	2 795	1 899	67,9	119	4,9	1 780	1 446	81,2	334	18,8
431011	Heppenheim (Bergstraße), Kreisstadt	18 791	12 654	67,3	773	4,3	11 881	9 770	82,2	2 111	17,8
431012	Hirschhorn (Neckar), Stadt	2 594	1 622	62,5	77	4,9	1 545	1 276	82,6	269	17,4
431013	Lampertheim, Stadt	23 935	14 374	60,1	898	4,3	13 476	11 170	82,9	2 306	17,1
431014	Lautertal (Odenwald)	5 629	4 008	71,2	219	4,9	3 789	3 049	80,5	740	19,5
431015	Lindenfels, Stadt	3 858	2 612	67,7	167	4,3	2 445	1 937	79,2	508	20,8
431016	Lorsch, Karolingerstadt	10 218	7 187	70,3	468	4,9	6 719	5 604	83,4	1 115	16,6
431017	Mörlenbach	7 683	5 101	66,4	325	4,3	4 776	3 879	81,2	897	18,8
431018	Neckarsteinach, Stadt	2 818	1 768	62,7	108	4,9	1 660	1 413	85,1	247	14,9
431019	Rimbach	6 540	4 523	69,2	289	4,3	4 234	3 458	81,7	776	18,3
431020	Viernheim, Stadt	22 675	12 967	57,2	828	4,9	12 139	10 130	83,5	2 009	16,5
431021	Wald-Michelbach	7 842	4 882	62,3	324	4,3	4 558	3 666	80,4	892	19,6
431022	Zwingenberg, Stadt	5 379	4 093	76,1	171	4,9	3 922	3 271	83,4	651	16,6
432001	Alsbach-Hähnlein	6 866	4 937	71,9	230	4,3	4 707	3 850	81,8	857	18,2
432002	Babenhausen, Stadt	11 543	7 889	68,3	476	4,9	7 413	5 900	79,6	1 513	20,4
432003	Bickenbach	4 295	3 061	71,3	120	4,3	2 941	2 439	82,9	502	17,1
432004	Dieburg, Stadt	11 298	8 279	73,3	419	4,9	7 860	6 521	83,0	1 339	17,0
432005	Eppertshausen	4 491	3 189	71,0	182	4,3	3 007	2 458	81,7	549	18,3
432006	Erzhausen	5 711	4 036	70,7	205	4,9	3 831	3 177	82,9	654	17,1
432007	Fischbachtal	2 119	1 652	78,0	97	4,3	1 555	1 221	78,5	334	21,5
432008	Griesheim, Stadt	18 388	12 769	69,4	668	4,9	12 101	10 047	83,0	2 054	17,0
432009	Groß-Bieberau, Stadt	3 493	2 399	68,7	175	4,3	2 224	1 801	81,0	423	19,0
432010	Groß-Umstadt, Stadt	15 648	11 224	71,7	723	4,9	10 501	8 604	81,9	1 897	18,1
432011	Groß-Zimmern	9 916	6 509	65,6	490	4,3	6 019	4 863	80,8	1 156	19,2
432012	Messel	3 001	2 318	77,2	200	4,9	2 118	1 731	81,7	387	18,3
432013	Modautal	3 906	2 844	72,8	200	4,3	2 644	2 118	80,1	526	19,9
432014	Mühlthal	10 506	7 988	76,0	403	4,9	7 585	6 213	81,9	1 372	18,1
432015	Münster (Hessen)	10 470	7 270	69,4	376	4,3	6 894	5 543	80,4	1 351	19,6
432016	Ober-Ramstadt, Stadt	10 877	7 503	69,0	452	4,9	7 051	5 715	81,1	1 336	18,9
432017	Otzberg	5 059	3 838	75,9	205	4,3	3 633	2 967	81,7	666	18,3
432018	Pfungstadt, Stadt	17 676	11 538	65,3	694	4,9	10 844	8 620	79,5	2 224	20,5
432019	Reinheim, Stadt	12 646	8 844	69,9	440	4,3	8 404	6 747	80,3	1 657	19,7
432020	Roßdorf	9 170	6 877	75,0	347	4,9	6 530	5 409	82,8	1 121	17,2
432021	Schaafheim	6 881	4 749	69,0	328	4,3	4 421	3 484	78,8	937	21,2
432022	Seeheim-Jugenheim	12 070	8 978	74,4	511	4,9	8 467	7 131	84,2	1 336	15,8
432023	Weiterstadt, Stadt	17 538	11 719	66,8	549	4,3	11 170	9 079	81,3	2 091	18,7
433001	Biebesheim am Rhein	4 630	2 983	64,4	201	4,9	2 782	2 179	78,3	603	21,7
433002	Bischofsheim	8 585	5 781	67,3	333	4,3	5 448	4 466	82,0	982	18,0
433003	Büttelborn	10 411	7 528	72,3	364	4,9	7 164	5 942	82,9	1 222	17,1
433004	Gernsheim, Schöffersstadt	7 486	5 033	67,2	232	4,3	4 801	3 864	80,5	937	19,5
433005	Ginsheim-Gustavsburg, Stadt	11 103	7 315	65,9	478	4,9	6 837	5 559	81,3	1 278	18,7
433006	Groß-Gerau, Stadt	16 476	11 252	68,3	684	4,3	10 568	8 728	82,6	1 840	17,4
433007	Kelsterbach, Stadt	8 850	5 511	62,3	337	4,9	5 174	4 119	79,6	1 055	20,4
433008	Mörfelden-Walldorf, Stadt	21 694	14 230	65,6	734	4,3	13 496	11 158	82,7	2 338	17,3
433009	Nauheim	7 485	5 358	71,6	219	4,9	5 139	4 230	82,3	909	17,7
433010	Raunheim, Stadt	8 479	4 620	54,5	345	4,3	4 275	3 392	79,3	883	20,7
433011	Riedstadt, Stadt	16 758	11 720	69,9	564	4,9	11 156	9 151	82,0	2 005	18,0
433012	Rüsselsheim am Main, Stadt	37 765	22 483	59,5	1 271	4,3	21 212	17 112	80,7	4 100	19,3

### 3. Ergebnisse der Volksabstimmung in Hessen am 28. Oktober 2018 in den Gemeinden

#### 13. Gesetz zur Ergänzung des Artikel 120 und zur Änderung des Artikel 121 der Verfassung des Landes Hessen (Elektronische Verkündung von Gesetzen)

Stat. Kennziffer	Gemeinde	Stimmbe-rechtigte	Abstimmende		Ungültige Stimmen		Gültige Stimmen	davon entfielen auf				
			Anzahl	Anzahl	%	Anzahl		%	"Ja"		"Nein"	
									Anzahl	%	Anzahl	%
433013	Stockstadt am Rhein	4 201	2 763	65,8	191	4,9	2 572	2 069	80,4	503	19,6	
433014	Trebur	10 202	7 300	71,6	384	4,3	6 916	5 767	83,4	1 149	16,6	
434001	Bad Homburg v. d. Höhe, Stadt	36 246	25 025	69,0	937	4,9	24 088	20 283	84,2	3 805	15,8	
434002	Friedrichsdorf, Stadt	17 626	12 918	73,3	575	4,3	12 343	10 354	83,9	1 989	16,1	
434003	Glashütten	3 918	3 003	76,6	158	4,9	2 845	2 337	82,1	508	17,9	
434004	Grävenwiesbach	3 761	2 607	69,3	144	4,3	2 463	1 930	78,4	533	21,6	
434005	Königstein im Taunus, Stadt	10 907	8 222	75,4	346	4,9	7 876	6 602	83,8	1 274	16,2	
434006	Kronberg im Taunus, Stadt	12 961	9 868	76,1	397	4,3	9 471	8 056	85,1	1 415	14,9	
434007	Neu-Anspach, Stadt	10 709	7 907	73,8	285	4,9	7 622	6 329	83,0	1 293	17,0	
434008	Oberursel (Taunus), Stadt	31 282	23 273	74,4	913	4,3	22 360	18 765	83,9	3 595	16,1	
434009	Schmitten	6 654	4 784	71,9	220	4,9	4 564	3 699	81,0	865	19,0	
434010	Steinbach (Taunus), Stadt	6 659	4 440	66,7	196	4,3	4 244	3 510	82,7	734	17,3	
434011	Usingen, Stadt	10 195	6 984	68,5	303	4,9	6 681	5 454	81,6	1 227	18,4	
434012	Wehrheim	7 183	5 531	77,0	236	4,3	5 295	4 323	81,6	972	18,4	
434013	Weilrod	4 917	3 526	71,7	183	4,9	3 343	2 659	79,5	684	20,5	
435001	Bad Orb, Stadt	7 644	4 824	63,1	341	4,3	4 483	3 653	81,5	830	18,5	
435002	Bad Soden-Salmünster, Stadt	10 031	6 240	62,2	430	4,9	5 810	4 587	79,0	1 223	21,0	
435003	Biebergemünd	6 550	4 860	74,2	319	4,3	4 541	3 660	80,6	881	19,4	
435004	Birstein	4 949	3 378	68,3	271	4,9	3 107	2 384	76,7	723	23,3	
435005	Brachtal	4 016	2 708	67,4	136	4,3	2 572	1 970	76,6	602	23,4	
435006	Bruchköbel, Stadt	15 730	11 283	71,7	554	4,9	10 729	8 601	80,2	2 128	19,8	
435007	Erlensee, Stadt	9 833	6 153	62,6	354	4,3	5 799	4 541	78,3	1 258	21,7	
435008	Flörsbachtal	1 868	1 350	72,3	100	4,9	1 250	964	77,1	286	22,9	
435009	Freigericht	11 183	8 278	74,0	447	4,3	7 831	6 370	81,3	1 461	18,7	
435010	Gelnhausen, Barbarossastadt, Kreisst.	16 889	11 729	69,4	566	4,9	11 163	9 152	82,0	2 011	18,0	
435011	Großkrotzenburg	5 510	3 882	70,5	210	4,3	3 672	3 043	82,9	629	17,1	
435012	Gründau	11 290	7 710	68,3	440	4,9	7 270	5 752	79,1	1 518	20,9	
435013	Hammersbach	3 768	2 621	69,6	152	4,3	2 469	1 981	80,2	488	19,8	
435014	Hanau, Brüder-Grimm-Stadt	58 075	34 600	59,6	2 042	4,9	32 558	26 087	80,1	6 471	19,9	
435015	Hasselroth	5 569	4 131	74,2	213	4,3	3 918	3 085	78,7	833	21,3	
435016	Jossgrund	2 758	2 151	78,0	188	4,9	1 963	1 636	83,3	327	16,7	
435017	Langenselbold, Stadt	10 613	7 325	69,0	417	4,3	6 908	5 586	80,9	1 322	19,1	
435018	Linsengericht	7 739	5 625	72,7	286	4,9	5 339	4 250	79,6	1 089	20,4	
435019	Maintal, Stadt	25 242	16 318	64,6	1 023	4,3	15 295	12 428	81,3	2 867	18,7	
435020	Neuberg	4 213	2 980	70,7	134	4,9	2 846	2 258	79,3	588	20,7	
435021	Nidderau, Stadt	15 186	10 891	71,7	643	4,3	10 248	8 275	80,7	1 973	19,3	
435022	Niederdorfelden	2 610	1 841	70,5	65	4,9	1 776	1 410	79,4	366	20,6	
435023	Rodenbach	8 561	6 050	70,7	277	4,3	5 773	4 625	80,1	1 148	19,9	
435024	Ronneburg	2 736	1 997	73,0	97	4,9	1 900	1 501	79,0	399	21,0	
435025	Schlüchtern, Stadt	12 143	7 898	65,0	479	4,3	7 419	5 783	77,9	1 636	22,1	
435026	Schöneck	8 805	6 400	72,7	326	4,9	6 074	4 962	81,7	1 112	18,3	
435027	Sinntal	7 147	4 989	69,8	374	4,3	4 615	3 512	76,1	1 103	23,9	
435028	Steinau a. d. Straße, Brüder-Grimm-St.	8 107	5 369	66,2	442	4,9	4 927	3 719	75,5	1 208	24,5	
435029	Wächtersbach, Stadt	9 017	5 916	65,6	332	4,3	5 584	4 320	77,4	1 264	22,6	
436001	Bad Soden am Taunus, Stadt	15 251	11 328	74,3	504	4,9	10 824	9 264	85,6	1 560	14,4	
436002	Eppstein, Stadt	9 557	7 270	76,1	329	4,3	6 941	5 812	83,7	1 129	16,3	
436003	Eschborn, Stadt	14 025	10 083	71,9	511	4,9	9 572	7 975	83,3	1 597	16,7	
436004	Flörsheim am Main, Stadt	14 944	10 068	67,4	540	4,3	9 528	7 648	80,3	1 880	19,7	
436005	Hattersheim am Main, Stadt	18 339	12 221	66,6	598	4,9	11 623	9 613	82,7	2 010	17,3	
436006	Hochheim am Main, Stadt	13 503	9 354	69,3	475	4,3	8 879	7 427	83,6	1 452	16,4	
436007	Hofheim am Taunus, Kreisstadt	28 494	21 646	76,0	823	4,9	20 823	17 498	84,0	3 325	16,0	
436008	Kelkheim (Taunus), Stadt	20 329	15 139	74,5	606	4,3	14 533	12 294	84,6	2 239	15,4	
436009	Kriftel	7 890	5 860	74,3	252	4,9	5 608	4 728	84,3	880	15,7	
436010	Liederbach am Taunus	5 849	4 383	74,9	136	4,3	4 247	3 581	84,3	666	15,7	
436011	Schwalbach am Taunus, Stadt	10 068	6 927	68,8	316	4,9	6 611	5 487	83,0	1 124	17,0	
436012	Sulzbach (Taunus)	6 211	4 616	74,3	188	4,3	4 428	3 762	85,0	666	15,0	
437001	Bad König, Stadt	7 103	4 804	67,6	473	4,9	4 331	3 419	78,9	912	21,1	
437003	Brensbach	4 029	2 824	70,1	200	4,3	2 624	2 052	78,2	572	21,8	
437004	Breuberg, Stadt	4 603	3 221	70,0	218	4,9	3 003	2 375	79,1	628	20,9	
437005	Brombachtal	2 699	1 850	68,5	106	4,3	1 744	1 408	80,7	336	19,3	
437006	Erbach, Kreisstadt	9 690	5 761	59,5	477	4,9	5 284	4 225	80,0	1 059	20,0	
437007	Fränkisch-Crumbach	2 587	1 839	71,1	106	4,3	1 733	1 365	78,8	368	21,2	

### 3. Ergebnisse der Volksabstimmung in Hessen am 28. Oktober 2018 in den Gemeinden

#### 13. Gesetz zur Ergänzung des Artikel 120 und zur Änderung des Artikel 121 der Verfassung des Landes Hessen (Elektronische Verkündung von Gesetzen)

Stat. Kennziffer	Gemeinde	Stimmbe-rechtigte	Abstimmende		Ungültige Stimmen		Gültige Stimmen	davon entfielen auf			
			Anzahl	Anzahl	%	Anzahl		%	"Ja"		"Nein"
		Anzahl					Anzahl		%	Anzahl	%
437009	Höchst i. Odw.	6 564	4 362	66,5	272	4,9	4 090	3 250	79,5	840	20,5
437010	Lützelbach	5 098	3 293	64,6	245	4,3	3 048	2 519	82,6	529	17,4
437011	Michelstadt, Stadt	11 808	7 741	65,6	527	4,9	7 214	5 602	77,7	1 612	22,3
437012	Mossautal	1 942	1 362	70,1	120	4,3	1 242	979	78,8	263	21,2
437013	Reichelsheim (Odenwald)	6 426	4 439	69,1	246	4,9	4 193	3 246	77,4	947	22,6
437016	Oberzent, Stadt	7 860	5 198	66,1	370	4,3	4 828	3 845	79,6	983	20,4
438001	Dietzenbach, Kreisstadt	18 726	11 914	63,6	697	4,9	11 217	9 218	82,2	1 999	17,8
438002	Dreieich, Stadt	28 992	20 583	71,0	1 065	4,3	19 518	16 338	83,7	3 180	16,3
438003	Egelsbach	8 058	5 753	71,4	261	4,9	5 492	4 592	83,6	900	16,4
438004	Hainburg	10 550	7 429	70,4	415	4,3	7 014	5 791	82,6	1 223	17,4
438005	Heusenstamm, Stadt	13 197	9 531	72,2	479	4,9	9 052	7 510	83,0	1 542	17,0
438006	Langen (Hessen), Stadt	25 022	16 597	66,3	733	4,3	15 864	13 190	83,1	2 674	16,9
438007	Mainhausen	6 897	4 911	71,2	244	4,9	4 667	3 807	81,6	860	18,4
438008	Mühlheim am Main, Stadt	18 809	12 718	67,6	660	4,3	12 058	9 862	81,8	2 196	18,2
438009	Neu-Isenburg, Stadt	23 081	14 811	64,2	703	4,9	14 108	11 666	82,7	2 442	17,3
438010	Obertshausen, Stadt	16 510	10 892	66,0	587	4,3	10 305	8 460	82,1	1 845	17,9
438011	Rodgau, Stadt	31 887	22 600	70,9	1 126	4,9	21 474	17 409	81,1	4 065	18,9
438012	Rödermark, Stadt	19 211	13 747	71,6	804	4,3	12 943	10 785	83,3	2 158	16,7
438013	Seligenstadt, Stadt	15 733	11 624	73,9	709	4,9	10 915	9 157	83,9	1 758	16,1
439001	Aarbergen	4 499	3 058	68,0	152	4,3	2 906	2 322	79,9	584	20,1
439002	Bad Schwalbach, Kreisstadt	7 738	5 200	67,2	316	4,9	4 884	3 993	81,8	891	18,2
439003	Eitville am Rhein, Stadt	12 778	9 271	72,6	493	4,3	8 778	7 406	84,4	1 372	15,6
439004	Geisenheim, Hochschulstadt	8 804	5 927	67,3	301	4,9	5 626	4 651	82,7	975	17,3
439005	Heidenrod	6 078	4 347	71,5	236	4,3	4 111	3 204	77,9	907	22,1
439006	Hohenstein	4 855	3 744	77,1	217	4,9	3 527	2 860	81,1	667	18,9
439007	Hünstetten	8 231	6 366	77,3	308	4,3	6 058	4 912	81,1	1 146	18,9
439008	Idstein, Hochschulstadt	18 037	13 286	73,7	501	4,9	12 785	10 644	83,3	2 141	16,7
439009	Kiedrich	3 074	2 278	74,1	156	4,3	2 122	1 847	87,0	275	13,0
439010	Lorch, Stadt	2 672	1 934	72,4	139	4,9	1 795	1 488	82,9	307	17,1
439011	Niedernhausen	10 820	8 157	75,4	371	4,3	7 786	6 452	82,9	1 334	17,1
439012	Oestrich-Winkel, Stadt	8 895	6 491	73,0	320	4,9	6 171	5 102	82,7	1 069	17,3
439013	Rüdesheim am Rhein, Stadt	6 508	4 228	65,0	224	4,3	4 004	3 225	80,5	779	19,5
439014	Schlangenberg	4 711	3 552	75,4	175	4,9	3 377	2 767	81,9	610	18,1
439015	Taunusstein, Stadt	21 532	15 083	70,0	809	4,3	14 274	11 673	81,8	2 601	18,2
439016	Waldems	4 105	3 104	75,6	155	4,9	2 949	2 456	83,3	493	16,7
439017	Walluf	4 306	3 297	76,6	158	4,3	3 139	2 649	84,4	490	15,6
440001	Altenstadt	8 922	5 891	66,0	325	4,9	5 566	4 453	80,0	1 113	20,0
440002	Bad Nauheim, Stadt	22 356	14 823	66,3	743	4,3	14 080	11 635	82,6	2 445	17,4
440003	Bad Vilbel, Stadt	23 648	17 322	73,2	783	4,9	16 539	13 852	83,8	2 687	16,2
440004	Büdingen, Stadt	16 156	10 377	64,2	675	4,3	9 702	7 421	76,5	2 281	23,5
440005	Butzbach, Friedrich-Ludwig-Weidig-St.	18 856	12 677	67,2	608	4,9	12 069	9 892	82,0	2 177	18,0
440006	Echzell	4 294	2 873	66,9	185	4,3	2 688	2 202	81,9	486	18,1
440007	Florstadt, Stadt	6 856	4 709	68,7	319	4,9	4 390	3 568	81,3	822	18,7
440008	Friedberg (Hessen), Kreisstadt	19 828	13 279	67,0	611	4,3	12 668	10 428	82,3	2 240	17,7
440009	Gedern, Stadt	5 708	3 509	61,5	227	4,9	3 282	2 559	78,0	723	22,0
440010	Glauburg	2 485	1 747	70,3	115	4,3	1 632	1 260	77,2	372	22,8
440011	Hirzenhain	2 173	1 387	63,8	99	4,9	1 288	974	75,6	314	24,4
440012	Karben, Stadt	16 120	11 478	71,2	482	4,3	10 996	9 117	82,9	1 879	17,1
440013	Kefenrod	2 164	1 416	65,4	103	4,9	1 313	1 037	79,0	276	21,0
440014	Limeshain	4 140	2 699	65,2	164	4,3	2 535	1 988	78,4	547	21,6
440015	Münzenberg, Stadt	4 646	3 439	74,0	180	4,9	3 259	2 646	81,2	613	18,8
440016	Nidda, Stadt	13 386	8 615	64,4	582	4,3	8 033	6 122	76,2	1 911	23,8
440017	Niddatal, Stadt	7 225	5 054	70,0	296	4,9	4 758	3 799	79,8	959	20,2
440018	Ober-Mörlen	4 402	3 136	71,2	149	4,3	2 987	2 463	82,5	524	17,5
440019	Ortenberg, Stadt	6 999	4 392	62,8	361	4,9	4 031	3 198	79,3	833	20,7
440020	Ranstadt	3 976	2 745	69,0	156	4,3	2 589	2 061	79,6	528	20,4
440021	Reichelsheim (Wetterau), Stadt	5 147	3 663	71,2	243	4,9	3 420	2 699	78,9	721	21,1
440022	Rockenberg	3 363	2 482	73,8	110	4,3	2 372	1 988	83,8	384	16,2
440023	Rosbach v. d. Höhe, Stadt	8 909	6 756	75,8	399	4,9	6 357	5 275	83,0	1 082	17,0
440024	Wölfersheim	7 681	5 038	65,6	299	4,3	4 739	3 794	80,1	945	19,9
440025	Wöllstadt	4 807	3 512	73,1	221	4,9	3 291	2 694	81,9	597	18,1
531001	Allendorf (Lumda), Stadt	3 247	2 476	76,3	207	4,3	2 269	1 807	79,6	462	20,4

### 3. Ergebnisse der Volksabstimmung in Hessen am 28. Oktober 2018 in den Gemeinden

#### 13. Gesetz zur Ergänzung des Artikel 120 und zur Änderung des Artikel 121 der Verfassung des Landes Hessen (Elektronische Verkündung von Gesetzen)

Stat. Kennziffer	Gemeinde	Stimmbe-rechtigte	Abstimmende		Ungültige Stimmen		Gültige Stimmen	davon entfielen auf				
			Anzahl	Anzahl	%	Anzahl		%	"Ja"		"Nein"	
									Anzahl	%	Anzahl	%
531002	Biebertal	8 136	5 928	72,9	389	4,9	5 539	4 596	83,0	943	17,0	
531003	Buseck	10 031	7 337	73,1	456	4,3	6 881	5 553	80,7	1 328	19,3	
531004	Fernwald	5 143	3 890	75,6	226	4,9	3 664	3 030	82,7	634	17,3	
531005	Gießen, Universitätsstadt	60 022	39 367	65,6	2 039	4,3	37 328	30 657	82,1	6 671	17,9	
531006	Grünberg, Stadt	10 828	7 338	67,8	500	4,9	6 838	5 357	78,3	1 481	21,7	
531007	Heuchelheim	5 783	4 262	73,7	198	4,3	4 064	3 407	83,8	657	16,2	
531008	Hungen, Stadt	9 959	6 750	67,8	415	4,9	6 335	5 112	80,7	1 223	19,3	
531009	Langgöns	8 991	6 580	73,2	394	4,3	6 186	5 045	81,6	1 141	18,4	
531010	Laubach, Stadt	7 511	5 037	67,1	354	4,9	4 683	3 705	79,1	978	20,9	
531011	Lich, Stadt	10 558	7 609	72,1	434	4,3	7 175	5 755	80,2	1 420	19,8	
531012	Linden, Stadt	9 435	6 411	67,9	317	4,9	6 094	5 078	83,3	1 016	16,7	
531013	Lollar, Stadt	6 818	4 426	64,9	303	4,3	4 123	3 325	80,6	798	19,4	
531014	Pohlheim, Stadt	13 449	9 153	68,1	589	4,9	8 564	7 048	82,3	1 516	17,7	
531015	Rabenu	4 123	2 987	72,4	218	4,3	2 769	2 177	78,6	592	21,4	
531016	Reiskirchen	8 211	5 512	67,1	408	4,9	5 104	4 014	78,6	1 090	21,4	
531017	Staufenberg, Stadt	6 442	4 601	71,4	264	4,3	4 337	3 487	80,4	850	19,6	
531018	Wettenberg	9 844	7 316	74,3	374	4,9	6 942	5 704	82,2	1 238	17,8	
532001	Aßlar, Stadt	9 816	5 732	58,4	353	4,3	5 379	4 294	79,8	1 085	20,2	
532002	Bischoffen	2 654	1 766	66,5	113	4,9	1 653	1 287	77,9	366	22,1	
532003	Braunfels, Stadt	8 779	5 622	64,0	369	4,3	5 253	4 224	80,4	1 029	19,6	
532004	Breitscheid	3 729	2 280	61,1	193	4,9	2 087	1 585	75,9	502	24,1	
532005	Dietzhöhlztal	4 334	2 507	57,8	154	4,3	2 353	1 865	79,3	488	20,7	
532006	Dillenburg, Oranienstadt	16 850	9 198	54,6	606	4,9	8 592	6 724	78,3	1 868	21,7	
532007	Driedorf	3 830	2 530	66,1	260	4,3	2 270	1 743	76,8	527	23,2	
532008	Ehringshausen	6 958	4 221	60,7	233	4,9	3 988	3 149	79,0	839	21,0	
532009	Eschenburg	7 709	4 574	59,3	314	4,3	4 260	3 223	75,7	1 037	24,3	
532010	Greifenstein	5 248	3 482	66,3	218	4,9	3 264	2 585	79,2	679	20,8	
532011	Haiger, Stadt	13 829	7 968	57,6	577	4,3	7 391	5 761	77,9	1 630	22,1	
532012	Herborn, Stadt	15 286	9 274	60,7	478	4,9	8 796	7 099	80,7	1 697	19,3	
532013	Hohenahr	3 871	2 721	70,3	176	4,3	2 545	2 029	79,7	516	20,3	
532014	Hüttenberg	8 302	6 096	73,4	321	4,9	5 775	4 686	81,1	1 089	18,9	
532015	Lahnau	6 520	4 491	68,9	273	4,3	4 218	3 439	81,5	779	18,5	
532016	Leun, Stadt	4 393	2 719	61,9	155	4,9	2 564	1 963	76,6	601	23,4	
532017	Mittenaar	3 804	2 455	64,5	191	4,3	2 264	1 745	77,1	519	22,9	
532018	Schöffengrund	5 081	3 514	69,2	175	4,9	3 339	2 709	81,1	630	18,9	
532019	Siegbach	2 160	1 345	62,3	98	4,3	1 247	933	74,8	314	25,2	
532020	Sinn	4 815	2 892	60,1	177	4,9	2 715	2 138	78,7	577	21,3	
532021	Solms, Stadt	10 324	6 314	61,2	348	4,3	5 966	4 723	79,2	1 243	20,8	
532022	Waldsolms	3 854	2 589	67,2	170	4,9	2 419	1 871	77,3	548	22,7	
532023	Wetzlar, Stadt	37 145	21 755	58,6	1 483	4,3	20 272	16 330	80,6	3 942	19,4	
533001	Beselich	4 083	2 653	65,0	186	4,9	2 467	1 941	78,7	526	21,3	
533002	Brechen	5 129	3 503	68,3	219	4,3	3 284	2 754	83,9	530	16,1	
533003	Bad Camberg, Stadt	10 800	7 577	70,2	386	4,9	7 191	5 948	82,7	1 243	17,3	
533004	Dornburg	6 183	4 121	66,7	282	4,3	3 839	3 154	82,2	685	17,8	
533005	Elbtal	1 820	1 131	62,1	96	4,9	1 035	821	79,3	214	20,7	
533006	Elz	5 786	3 848	66,5	227	4,3	3 621	3 030	83,7	591	16,3	
533007	Hadamar, Stadt	8 884	5 280	59,4	421	4,9	4 859	3 900	80,3	959	19,7	
533008	Hünfelden	7 743	5 397	69,7	325	4,3	5 072	4 088	80,6	984	19,4	
533009	Limburg a. d. Lahn, Kreisstadt	24 356	15 032	61,7	995	4,9	14 037	11 531	82,1	2 506	17,9	
533010	Löhnberg	3 431	2 273	66,2	153	4,3	2 120	1 688	79,6	432	20,4	
533011	Mengerskirchen, Marktflecken	4 413	2 719	61,6	202	4,9	2 517	2 076	82,5	441	17,5	
533012	Merenberg, Marktflecken	2 547	1 601	62,9	118	4,3	1 483	1 171	79,0	312	21,0	
533013	Runkel, Stadt	7 271	4 896	67,3	327	4,9	4 569	3 678	80,5	891	19,5	
533014	Selters (Taunus)	6 218	3 845	61,8	184	4,3	3 661	2 938	80,3	723	19,7	
533015	Villmar, Marktflecken	5 441	3 747	68,9	289	4,9	3 458	2 643	76,4	815	23,6	
533016	Waldbrunn (Westerwald)	4 263	2 750	64,5	232	4,3	2 518	2 018	80,1	500	19,9	
533017	Weilburg, Stadt	9 582	5 959	62,2	481	4,9	5 478	4 352	79,4	1 126	20,6	
533018	Weilmünster, Marktflecken	6 853	4 373	63,8	316	4,3	4 057	3 198	78,8	859	21,2	
533019	Weinbach	3 558	2 491	70,0	191	4,9	2 300	1 856	80,7	444	19,3	
534001	Amöneburg, Stadt	4 157	3 019	72,6	215	4,3	2 804	2 253	80,3	551	19,7	
534002	Angelburg	2 631	1 761	66,9	126	4,9	1 635	1 283	78,5	352	21,5	
534003	Bad Endbach	6 281	3 777	60,1	258	4,3	3 519	2 689	76,4	830	23,6	



### 3. Ergebnisse der Volksabstimmung in Hessen am 28. Oktober 2018 in den Gemeinden

#### 13. Gesetz zur Ergänzung des Artikel 120 und zur Änderung des Artikel 121 der Verfassung des Landes Hessen (Elektronische Verkündung von Gesetzen)

Stat. Kennziffer	Gemeinde	Stimmbe-rechtigte	Abstimmende		Ungültige Stimmen		Gültige Stimmen	davon entfielen auf			
			Anzahl	%	Anzahl	%		"Ja"		"Nein"	
								Anzahl	%	Anzahl	%
534004	Biedenkopf, Stadt	9 851	6 461	65,6	382	4,9	6 079	4 930	81,1	1 149	18,9
534005	Breidenbach	4 610	2 904	63,0	208	4,3	2 696	2 158	80,0	538	20,0
534006	Cölbe	5 329	3 936	73,9	215	4,9	3 721	2 949	79,3	772	20,7
534007	Dautphetal	8 739	6 017	68,9	417	4,3	5 600	4 480	80,0	1 120	20,0
534008	Ebsdorfergrund	7 153	5 235	73,2	370	4,9	4 865	3 820	78,5	1 045	21,5
534009	Fronhausen	3 256	2 419	74,3	165	4,3	2 254	1 784	79,1	470	20,9
534010	Gladenbach, Stadt	9 292	6 022	64,8	411	4,9	5 611	4 397	78,4	1 214	21,6
534011	Kirchhain, Stadt	12 461	8 743	70,2	548	4,3	8 195	6 452	78,7	1 743	21,3
534012	Lahntal	5 343	3 768	70,5	179	4,9	3 589	2 837	79,0	752	21,0
534013	Lohra	4 368	3 149	72,1	218	4,3	2 931	2 169	74,0	762	26,0
534014	Marburg, Universitätsstadt	55 421	39 002	70,4	1 642	4,9	37 360	30 597	81,9	6 763	18,1
534015	Münchhausen	2 709	1 893	69,9	118	4,3	1 775	1 401	78,9	374	21,1
534016	Neustadt (Hessen), Stadt	6 192	3 993	64,5	359	4,9	3 634	2 807	77,2	827	22,8
534017	Rauschenberg, Stadt	3 457	2 387	69,0	136	4,3	2 251	1 777	78,9	474	21,1
534018	Stadtallendorf, Stadt	12 803	7 386	57,7	589	4,9	6 797	5 117	75,3	1 680	24,7
534019	Steffenberg	3 080	1 995	64,8	142	4,3	1 853	1 399	75,5	454	24,5
534020	Weimar (Lahn)	5 611	4 294	76,5	258	4,9	4 036	3 211	79,6	825	20,4
534021	Wetter (Hessen), Stadt	6 918	4 549	65,8	316	4,3	4 233	3 372	79,7	861	20,3
534022	Wohratal	1 792	1 395	77,8	124	4,9	1 271	961	75,6	310	24,4
535001	Alsfield, Stadt	12 273	7 840	63,9	592	4,3	7 248	5 720	78,9	1 528	21,1
535002	Antrifttal	1 574	1 238	78,7	111	4,9	1 127	864	76,7	263	23,3
535003	Feldatal	2 067	1 486	71,9	120	4,3	1 366	1 060	77,6	306	22,4
535004	Freiensteinau	2 567	1 886	73,5	147	4,9	1 739	1 282	73,7	457	26,3
535005	Gemünden (Felda)	2 206	1 498	67,9	96	4,3	1 402	1 100	78,5	302	21,5
535006	Grebenau, Stadt	2 050	1 466	71,5	128	4,9	1 338	984	73,5	354	26,5
535007	Grebenhain	3 802	2 655	69,8	202	4,3	2 453	1 811	73,8	642	26,2
535008	Herbstein, Stadt	3 890	2 739	70,4	201	4,9	2 538	1 933	76,2	605	23,8
535009	Homburg (Ohm), Stadt	5 815	3 986	68,5	360	4,3	3 626	2 833	78,1	793	21,9
535010	Kirtorf, Stadt	2 579	1 846	71,6	186	4,9	1 660	1 307	78,7	353	21,3
535011	Lauterbach (Hessen), Kreisstadt	10 128	6 669	65,8	568	4,3	6 101	4 784	78,4	1 317	21,6
535012	Lautertal (Vogelsberg)	1 988	1 485	74,7	130	4,9	1 355	1 066	78,7	289	21,3
535013	Mücke	7 611	5 260	69,1	285	4,3	4 975	3 905	78,5	1 070	21,5
535014	Romrod, Stadt	2 213	1 559	70,4	95	4,9	1 464	1 127	77,0	337	23,0
535015	Schlitz, Stadt	7 496	5 406	72,1	452	4,3	4 954	3 719	75,1	1 235	24,9
535016	Schotten, Stadt	8 424	5 436	64,5	457	4,9	4 979	3 849	77,3	1 130	22,7
535017	Schwalmtal	2 266	1 605	70,8	156	4,3	1 449	1 140	78,7	309	21,3
535018	Ulrichstein, Stadt	2 418	1 706	70,6	197	4,9	1 509	1 091	72,3	418	27,7
535019	Wartenberg	3 206	2 267	70,7	162	4,3	2 105	1 737	82,5	368	17,5
611000	Kassel, documenta-Stadt	139 022	86 404	62,2	5 017	4,9	81 387	66 711	82,0	14 676	18,0
631001	Bad Salzschlirf	2 445	1 461	59,8	114	4,3	1 347	1 058	78,5	289	21,5
631002	Burghaun, Marktgemeinde	5 181	3 764	72,7	248	4,9	3 516	2 853	81,1	663	18,9
631003	Dipperz	2 747	2 053	74,7	134	4,3	1 919	1 439	75,0	480	25,0
631004	Ebersburg	3 586	2 666	74,3	219	4,9	2 447	1 906	77,9	541	22,1
631005	Ehrenberg (Rhön)	2 050	1 607	78,4	150	4,3	1 457	1 142	78,4	315	21,6
631006	Eichenzell	8 782	6 520	74,2	477	4,9	6 043	4 806	79,5	1 237	20,5
631007	Eiterfeld, Marktgemeinde	5 630	4 154	73,8	356	4,3	3 798	2 900	76,4	898	23,6
631008	Flieden	6 875	5 005	72,8	335	4,9	4 670	3 561	76,3	1 109	23,7
631009	Fulda, Stadt	47 439	29 511	62,2	1 982	4,3	27 529	21 638	78,6	5 891	21,4
631010	Gersfeld (Rhön), Stadt	4 364	2 931	67,2	235	4,9	2 696	2 013	74,7	683	25,3
631011	Großenlüder	6 918	5 075	73,4	328	4,3	4 747	3 705	78,0	1 042	22,0
631012	Hilders, Marktgemeinde	3 733	2 709	72,6	224	4,9	2 485	1 942	78,1	543	21,9
631013	Hofbieber	4 782	3 767	78,8	280	4,3	3 487	2 655	76,1	832	23,9
631014	Hosenfeld	3 765	2 805	74,5	217	4,9	2 588	1 982	76,6	606	23,4
631015	Hünfeld, Konrad-Zuse-Stadt	12 691	8 730	68,8	659	4,3	8 071	6 454	80,0	1 617	20,0
631016	Kalbach	5 049	3 796	75,2	311	4,9	3 485	2 647	76,0	838	24,0
631017	Künzell	12 977	9 059	69,8	492	4,3	8 567	6 843	79,9	1 724	20,1
631018	Neuhof	8 562	6 041	70,6	507	4,9	5 534	4 185	75,6	1 349	24,4
631019	Nüsttal	2 264	1 726	76,2	162	4,3	1 564	1 164	74,4	400	25,6
631020	Petersberg	12 259	8 938	72,9	569	4,9	8 369	6 666	79,7	1 703	20,3
631021	Poppenhausen (Wasserkuppe)	2 043	1 594	78,0	101	4,3	1 493	1 191	79,8	302	20,2
631022	Rasdorf, Point-Alpha-Gemeinde	1 294	1 070	82,7	108	4,9	962	792	82,3	170	17,7
631023	Tann (Rhön), Stadt	3 535	2 404	68,0	252	4,3	2 152	1 565	72,7	587	27,3

### 3. Ergebnisse der Volksabstimmung in Hessen am 28. Oktober 2018 in den Gemeinden

#### 13. Gesetz zur Ergänzung des Artikel 120 und zur Änderung des Artikel 121 der Verfassung des Landes Hessen (Elektronische Verkündung von Gesetzen)

Stat. Kennziffer	Gemeinde	Stimmbe-rechtigte	Abstimmende		Ungültige Stimmen		Gültige Stimmen	davon entfielen auf			
			Anzahl	%	Anzahl	%		"Ja"		"Nein"	
								Anzahl	%	Anzahl	%
632001	Alheim	3 915	2 721	69,5	184	4,9	2 537	1 923	75,8	614	24,2
632002	Bad Hersfeld, Kreisstadt	21 611	12 967	60,0	935	4,3	12 032	9 606	79,8	2 426	20,2
632003	Bebra, Stadt	10 485	6 654	63,5	423	4,9	6 231	4 974	79,8	1 257	20,2
632004	Breitenbach a. Herzberg	1 418	979	69,0	73	4,3	906	725	80,0	181	20,0
632005	Cornberg	1 089	730	67,0	81	4,9	649	495	76,3	154	23,7
632006	Friedewald	1 945	1 414	72,7	142	4,3	1 272	1 007	79,2	265	20,8
632007	Hauneck	2 548	1 806	70,9	156	4,9	1 650	1 282	77,7	368	22,3
632008	Haunetal	2 335	1 756	75,2	129	4,3	1 627	1 271	78,1	356	21,9
632009	Heringen (Werra), Stadt	5 830	3 798	65,1	277	4,9	3 521	2 758	78,3	763	21,7
632010	Hohenroda	2 508	1 726	68,8	112	4,3	1 614	1 255	77,8	359	22,2
632011	Kirchheim	2 828	1 974	69,8	156	4,9	1 818	1 425	78,4	393	21,6
632012	Ludwigsau	4 490	3 175	70,7	225	4,3	2 950	2 252	76,3	698	23,7
632013	Nentershausen	2 197	1 602	72,9	152	4,9	1 450	1 132	78,1	318	21,9
632014	Neuenstein	2 331	1 632	70,0	147	4,3	1 485	1 190	80,1	295	19,9
632015	Niederaula, Marktgemeinde	4 244	2 925	68,9	219	4,9	2 706	2 105	77,8	601	22,2
632016	Philippsthal (Werra), Marktgemeinde	3 404	2 151	63,2	141	4,3	2 010	1 605	79,9	405	20,1
632017	Ronshausen	1 889	1 425	75,4	73	4,9	1 352	1 101	81,4	251	18,6
632018	Rotenburg a. d. Fulda, Stadt	10 583	6 703	63,3	597	4,3	6 106	4 844	79,3	1 262	20,7
632019	Schenklengsfeld	3 603	2 702	75,0	192	4,9	2 510	1 985	79,1	525	20,9
632020	Wildeck	4 040	2 801	69,3	196	4,3	2 605	2 129	81,7	476	18,3
633001	Ahnatal	6 514	4 904	75,3	276	4,9	4 628	3 796	82,0	832	18,0
633002	Bad Karlshafen, Stadt	2 618	1 638	62,6	83	4,3	1 555	1 284	82,6	271	17,4
633003	Baunatal, Stadt	21 651	14 057	64,9	959	4,9	13 098	10 958	83,7	2 140	16,3
633004	Breuna	2 945	2 143	72,8	160	4,3	1 983	1 656	83,5	327	16,5
633005	Calden	5 935	4 305	72,5	210	4,9	4 095	3 329	81,3	766	18,7
633006	Bad Emstal	4 855	3 044	62,7	167	4,3	2 877	2 363	82,1	514	17,9
633007	Espenau	4 074	3 022	74,2	186	4,9	2 836	2 317	81,7	519	18,3
633008	Fuldabrück	7 218	5 249	72,7	327	4,3	4 922	4 128	83,9	794	16,1
633009	Fulda	9 677	6 557	67,8	411	4,9	6 146	5 048	82,1	1 098	17,9
633010	Grebenstein, Stadt	4 628	3 213	69,4	198	4,3	3 015	2 497	82,8	518	17,2
633011	Habichtswald	4 156	3 048	73,3	235	4,9	2 813	2 314	82,3	499	17,7
633012	Helsa	4 534	2 881	63,5	190	4,3	2 691	2 218	82,4	473	17,6
633013	Hofgeismar, Stadt	11 794	7 202	61,1	482	4,9	6 720	5 556	82,7	1 164	17,3
633014	Immenhausen, Stadt	5 646	3 879	68,7	297	4,3	3 582	2 911	81,3	671	18,7
633015	Kaufungen	10 269	7 147	69,6	507	4,9	6 640	5 536	83,4	1 104	16,6
633016	Liebenau, Stadt	2 557	1 868	73,1	142	4,3	1 726	1 353	78,4	373	21,6
633017	Lohfelden	10 491	6 880	65,6	399	4,9	6 481	5 345	82,5	1 136	17,5
633018	Naumburg, Stadt	4 186	2 886	68,9	189	4,3	2 697	2 221	82,4	476	17,6
633019	Nieste	1 555	1 101	70,8	63	4,9	1 038	894	86,1	144	13,9
633020	Niestetal	8 628	5 568	64,5	354	4,3	5 214	4 319	82,8	895	17,2
633021	Oberweser	2 596	1 858	71,6	92	4,9	1 766	1 417	80,2	349	19,8
633022	Reinhardshagen	3 635	2 391	65,8	145	4,3	2 246	1 795	79,9	451	20,1
633023	Schauenburg	8 356	6 136	73,4	402	4,9	5 734	4 687	81,7	1 047	18,3
633024	Söhrewald	3 886	2 754	70,9	156	4,3	2 598	2 148	82,7	450	17,3
633025	Trendelburg, Stadt	4 170	2 821	67,6	226	4,9	2 595	2 129	82,0	466	18,0
633026	Vellmar, Stadt	14 223	9 731	68,4	537	4,3	9 194	7 586	82,5	1 608	17,5
633027	Wahlsburg	1 685	1 148	68,1	60	4,9	1 088	912	83,8	176	16,2
633028	Wolfhagen, Stadt	10 049	6 567	65,3	436	4,3	6 131	4 897	79,9	1 234	20,1
633029	Zierenberg, Stadt	5 318	3 779	71,1	210	4,9	3 569	2 879	80,7	690	19,3
634001	Borken (Hessen), Stadt	9 941	6 570	66,1	414	4,3	6 156	4 822	78,3	1 334	21,7
634002	Edermünde	5 891	4 229	71,8	223	4,9	4 006	3 311	82,7	695	17,3
634003	Felsberg, Stadt	8 345	5 849	70,1	414	4,3	5 435	4 347	80,0	1 088	20,0
634004	Frielendorf	6 002	4 062	67,7	261	4,9	3 801	3 002	79,0	799	21,0
634005	Fritzlar, Dom- und Kaiserstadt	11 400	7 575	66,4	461	4,3	7 114	5 762	81,0	1 352	19,0
634006	Gilsberg	2 467	1 985	80,5	216	4,9	1 769	1 322	74,7	447	25,3
634007	Gudensberg, Stadt	7 319	5 127	70,1	321	4,3	4 806	3 776	78,6	1 030	21,4
634008	Guxhagen	4 246	3 223	75,9	151	4,9	3 072	2 511	81,7	561	18,3
634009	Homberg (Efze), Reformationsst., Kreisst.	10 649	6 872	64,5	533	4,3	6 339	5 030	79,4	1 309	20,6
634010	Jesberg	1 915	1 349	70,4	128	4,9	1 221	955	78,2	266	21,8
634011	Knüllwald	3 573	2 584	72,3	144	4,3	2 440	1 879	77,0	561	23,0
634012	Körle	2 406	1 793	74,5	97	4,9	1 696	1 390	82,0	306	18,0
634013	Malsfeld	3 125	2 263	72,4	159	4,3	2 104	1 664	79,1	440	20,9

### 3. Ergebnisse der Volksabstimmung in Hessen am 28. Oktober 2018 in den Gemeinden

#### 13. Gesetz zur Ergänzung des Artikel 120 und zur Änderung des Artikel 121 der Verfassung des Landes Hessen (Elektronische Verkündung von Gesetzen)

Stat. Kennziffer	Gemeinde	Stimmbe-rechtigte	Abstimmende		Ungültige Stimmen		Gültige Stimmen	davon entfielen auf			
			Anzahl	Anzahl	%	Anzahl		%	"Ja"		"Nein"
		Anzahl					Anzahl		%	Anzahl	%
634014	Melsungen, Stadt	10 458	7 596	72,6	592	4,9	7 004	5 811	83,0	1 193	17,0
634015	Morschen	2 685	1 918	71,4	136	4,3	1 782	1 441	80,9	341	19,1
634016	Neuental	2 541	1 817	71,5	112	4,9	1 705	1 349	79,1	356	20,9
634017	Neukirchen, Stadt	5 688	3 645	64,1	269	4,3	3 376	2 612	77,4	764	22,6
634018	Niedenstein, Stadt	4 308	3 197	74,2	201	4,9	2 996	2 428	81,0	568	19,0
634019	Oberaula	2 597	1 756	67,6	133	4,3	1 623	1 264	77,9	359	22,1
634020	Ottrau	1 830	1 381	75,5	107	4,9	1 274	948	74,4	326	25,6
634021	Schrecksbach	2 512	1 833	73,0	149	4,3	1 684	1 296	77,0	388	23,0
634022	Schwalmstadt, Konfirmationsstadt	13 789	8 649	62,7	596	4,9	8 053	6 341	78,7	1 712	21,3
634023	Schwarzenborn, Stadt	802	557	69,5	57	4,3	500	393	78,6	107	21,4
634024	Spangenberg, Liebenbachstadt	4 761	3 202	67,3	321	4,9	2 881	2 293	79,6	588	20,4
634025	Wabern	5 868	4 016	68,4	285	4,3	3 731	3 006	80,6	725	19,4
634026	Willingshausen	3 960	2 761	69,7	168	4,9	2 593	1 948	75,1	645	24,9
634027	Bad Zwesten	3 054	2 075	67,9	125	4,3	1 950	1 515	77,7	435	22,3
635001	Allendorf (Eder)	4 104	2 478	60,4	119	4,9	2 359	1 944	82,4	415	17,6
635002	Bad Arolsen, Stadt	12 191	7 654	62,8	595	4,3	7 059	5 824	82,5	1 235	17,5
635003	Bad Wildungen, Stadt	13 308	7 676	57,7	606	4,9	7 070	5 755	81,4	1 315	18,6
635004	Battenberg (Eder), Stadt	4 166	2 683	64,4	140	4,3	2 543	2 096	82,4	447	17,6
635005	Bromskirchen	1 422	867	61,0	74	4,9	793	656	82,7	137	17,3
635006	Burgwald	3 943	2 813	71,3	161	4,3	2 652	2 217	83,6	435	16,4
635007	Diemelsee	3 787	2 756	72,8	214	4,9	2 542	2 058	81,0	484	19,0
635008	Diemelstadt, Stadt	4 029	2 597	64,5	259	4,3	2 338	1 925	82,3	413	17,7
635009	Edertal	5 111	3 839	75,1	256	4,9	3 583	2 969	82,9	614	17,1
635010	Frankenau, Stadt	2 415	1 607	66,5	152	4,3	1 455	1 194	82,1	261	17,9
635011	Frankenberg (Eder), Philipp-Soldan-Stadt	13 904	8 543	61,4	567	4,9	7 976	6 498	81,5	1 478	18,5
635012	Gemünden (Wohra), Stadt	2 938	1 786	60,8	123	4,3	1 663	1 336	80,3	327	19,7
635013	Haina (Kloster)	2 851	1 824	64,0	132	4,9	1 692	1 404	83,0	288	17,0
635014	Hatzfeld (Eder), Stadt	2 390	1 733	72,5	115	4,3	1 618	1 370	84,7	248	15,3
635015	Korbach, Hansestadt, Kreisstadt	17 630	10 313	58,5	684	4,9	9 629	7 972	82,8	1 657	17,2
635016	Lichtenfels, Stadt	3 241	2 186	67,4	180	4,3	2 006	1 601	79,8	405	20,2
635017	Rosenthal, Stadt	1 711	1 185	69,3	111	4,9	1 074	856	79,7	218	20,3
635018	Twistetal	3 476	2 486	71,5	168	4,3	2 318	1 869	80,6	449	19,4
635019	Vöhl	4 578	3 156	68,9	232	4,9	2 924	2 387	81,6	537	18,4
635020	Volkmarsen, Stadt	5 277	3 397	64,4	223	4,3	3 174	2 569	80,9	605	19,1
635021	Waldeck, Stadt	5 594	4 012	71,7	291	4,9	3 721	3 029	81,4	692	18,6
635022	Willingen (Upland)	4 607	3 008	65,3	247	4,3	2 761	2 374	86,0	387	14,0
636001	Bad Sooden-Allendorf, Stadt	6 508	4 218	64,8	268	4,9	3 950	3 224	81,6	726	18,4
636002	Berkatal	1 251	918	73,4	52	4,3	866	711	82,1	155	17,9
636003	Eschwege, Kreisstadt	15 535	9 298	59,9	550	4,9	8 748	7 144	81,7	1 604	18,3
636004	Großalmerode, Stadt	5 298	3 297	62,2	246	4,3	3 051	2 449	80,3	602	19,7
636005	Herleshäusen	2 280	1 527	67,0	127	4,9	1 400	1 135	81,1	265	18,9
636006	Hessisch Lichtenau, Stadt	9 359	5 840	62,4	425	4,3	5 415	4 431	81,8	984	18,2
636007	Meinhard	3 874	2 861	73,9	155	4,9	2 706	2 203	81,4	503	18,6
636008	Meißner	2 536	1 900	74,9	151	4,3	1 749	1 418	81,1	331	18,9
636009	Neu-Eichenberg	1 507	1 038	68,9	69	4,9	969	804	83,0	165	17,0
636010	Ringgau	2 450	1 812	74,0	180	4,3	1 632	1 263	77,4	369	22,6
636011	Sontra, Stadt	6 005	3 920	65,3	301	4,9	3 619	2 908	80,4	711	19,6
636012	Waldkappel, Stadt	3 555	2 526	71,1	149	4,3	2 377	1 843	77,5	534	22,5
636013	Wanfried, Stadt	3 427	2 308	67,3	180	4,9	2 128	1 776	83,5	352	16,5
636014	Wehretal	4 116	3 096	75,2	209	4,3	2 887	2 398	83,1	489	16,9
636015	Weißborn	816	616	75,5	44	4,9	572	437	76,4	135	23,6
636016	Witzenhausen, Stadt	12 118	8 149	67,2	462	4,3	7 687	6 312	82,1	1 375	17,9

### 3. Ergebnisse der Volksabstimmung in Hessen am 28. Oktober 2018 in den Gemeinden

#### 14. Gesetz zur Änderung des Artikel 124 der Verfassung des Landes Hessen (Stärkung der Volksgesetzgebung)

Stat. Kenn- ziffer	Gemeinde	Stimmbe- rechtigte	Abstimmende		Ungültige Stimmen		Gültige Stimmen	davon entfielen auf				
			Anzahl	Anzahl	%	Anzahl		%	"Ja"		"Nein"	
									Anzahl	%	Anzahl	%
	Land Hessen	4 372 788	2 938 760	67,2	171 961	5,9	2 766 799	2 386 773	86,3	380 026	13,7	
411000	Darmstadt, Wissenschaftsstadt	105 402	74 352	70,5	3 204	4,3	71 148	60 894	85,6	10 254	14,4	
412000	Frankfurt am Main, Stadt	418 703	270 501	64,6	13 517	5,0	256 984	218 273	84,9	38 711	15,1	
413000	Offenbach am Main, Stadt	66 776	38 981	58,4	2 311	4,3	36 670	31 192	85,1	5 478	14,9	
414000	Wiesbaden, Landeshauptstadt	186 051	121 292	65,2	7 430	5,0	113 862	97 650	85,8	16 212	14,2	
431001	Abtsteinach	1 927	1 292	67,0	83	4,3	1 209	1 058	87,5	151	12,5	
431002	Bensheim, Stadt	29 809	20 869	70,0	1 157	5,0	19 712	17 177	87,1	2 535	12,9	
431003	Biblis	6 810	4 434	65,1	262	4,3	4 172	3 643	87,3	529	12,7	
431004	Birkenau	7 390	4 751	64,3	271	5,0	4 480	3 908	87,2	572	12,8	
431005	Bürstadt, Stadt	11 820	7 862	66,5	501	4,3	7 361	6 393	86,8	968	13,2	
431006	Einhausen	4 898	3 576	73,0	217	5,0	3 359	2 936	87,4	423	12,6	
431007	Fürth	7 872	5 208	66,2	362	4,3	4 846	4 245	87,6	601	12,4	
431008	Gorxheimetal	2 998	1 783	59,5	108	5,0	1 675	1 483	88,5	192	11,5	
431009	Graselbenbach	2 865	1 882	65,7	167	4,3	1 715	1 422	82,9	293	17,1	
431010	Groß-Rohrheim	2 795	1 899	67,9	118	5,0	1 781	1 567	88,0	214	12,0	
431011	Heppenheim (Bergstraße), Kreisstadt	18 791	12 654	67,3	783	4,3	11 871	10 291	86,7	1 580	13,3	
431012	Hirschhorn (Neckar), Stadt	2 594	1 622	62,5	80	5,0	1 542	1 344	87,2	198	12,8	
431013	Lampertheim, Stadt	23 935	14 374	60,1	981	4,3	13 393	11 814	88,2	1 579	11,8	
431014	Lautertal (Odenwald)	5 629	4 008	71,2	215	5,0	3 793	3 300	87,0	493	13,0	
431015	Lindenfels, Stadt	3 858	2 612	67,7	167	4,3	2 445	2 128	87,0	317	13,0	
431016	Lorsch, Karolingerstadt	10 218	7 187	70,3	457	5,0	6 730	6 020	89,5	710	10,5	
431017	Mörlenbach	7 683	5 101	66,4	326	4,3	4 775	4 198	87,9	577	12,1	
431018	Neckarsteinach, Stadt	2 818	1 768	62,7	105	5,0	1 663	1 486	89,4	177	10,6	
431019	Rimbach	6 540	4 523	69,2	276	4,3	4 247	3 687	86,8	560	13,2	
431020	Viernheim, Stadt	22 675	12 967	57,2	839	5,0	12 128	10 752	88,7	1 376	11,3	
431021	Wald-Michelbach	7 842	4 882	62,3	317	4,3	4 565	3 956	86,7	609	13,3	
431022	Zwingenberg, Stadt	5 379	4 093	76,1	176	5,0	3 917	3 416	87,2	501	12,8	
432001	Alsbach-Hähnlein	6 866	4 937	71,9	225	4,3	4 712	4 052	86,0	660	14,0	
432002	Babenhäusen, Stadt	11 543	7 889	68,3	464	5,0	7 425	6 488	87,4	937	12,6	
432003	Bickenbach	4 295	3 061	71,3	117	4,3	2 944	2 544	86,4	400	13,6	
432004	Dieburg, Stadt	11 298	8 279	73,3	410	5,0	7 869	6 851	87,1	1 018	12,9	
432005	Eppertshausen	4 491	3 189	71,0	191	4,3	2 998	2 599	86,7	399	13,3	
432006	Erzhausen	5 711	4 036	70,7	202	5,0	3 834	3 306	86,2	528	13,8	
432007	Fischbachtal	2 119	1 652	78,0	101	4,3	1 551	1 348	86,9	203	13,1	
432008	Griesheim, Stadt	18 388	12 769	69,4	656	5,0	12 113	10 607	87,6	1 506	12,4	
432009	Groß-Bieberau, Stadt	3 493	2 399	68,7	174	4,3	2 225	1 922	86,4	303	13,6	
432010	Groß-Umstadt, Stadt	15 648	11 224	71,7	708	5,0	10 516	9 194	87,4	1 322	12,6	
432011	Groß-Zimmern	9 916	6 509	65,6	485	4,3	6 024	5 235	86,9	789	13,1	
432012	Messel	3 001	2 318	77,2	193	5,0	2 125	1 836	86,4	289	13,6	
432013	Modautal	3 906	2 844	72,8	198	4,3	2 646	2 270	85,8	376	14,2	
432014	Mühltal	10 506	7 988	76,0	419	5,0	7 569	6 475	85,5	1 094	14,5	
432015	Münster (Hessen)	10 470	7 270	69,4	380	4,3	6 890	5 925	86,0	965	14,0	
432016	Ober-Ramstadt, Stadt	10 877	7 503	69,0	449	5,0	7 054	6 131	86,9	923	13,1	
432017	Otzberg	5 059	3 838	75,9	211	4,3	3 627	3 170	87,4	457	12,6	
432018	Pfungstadt, Stadt	17 676	11 538	65,3	677	5,0	10 861	9 272	85,4	1 589	14,6	
432019	Reinheim, Stadt	12 646	8 844	69,9	442	4,3	8 402	7 204	85,7	1 198	14,3	
432020	Roßdorf	9 170	6 877	75,0	347	5,0	6 530	5 642	86,4	888	13,6	
432021	Schaafheim	6 881	4 749	69,0	336	4,3	4 413	3 791	85,9	622	14,1	
432022	Seeheim-Jugenheim	12 070	8 978	74,4	511	5,0	8 467	7 404	87,4	1 063	12,6	
432023	Weiterstadt, Stadt	17 538	11 719	66,8	539	4,3	11 180	9 607	85,9	1 573	14,1	
433001	Biebesheim am Rhein	4 630	2 983	64,4	193	5,0	2 790	2 372	85,0	418	15,0	
433002	Bischofsheim	8 585	5 781	67,3	334	4,3	5 447	4 677	85,9	770	14,1	
433003	Büttelborn	10 411	7 528	72,3	371	5,0	7 157	6 328	88,4	829	11,6	
433004	Gernsheim, Schöffersstadt	7 486	5 033	67,2	244	4,3	4 789	4 121	86,1	668	13,9	
433005	Ginsheim-Gustavsburg, Stadt	11 103	7 315	65,9	492	5,0	6 823	5 954	87,3	869	12,7	
433006	Groß-Gerau, Stadt	16 476	11 252	68,3	679	4,3	10 573	9 175	86,8	1 398	13,2	
433007	Kelsterbach, Stadt	8 850	5 511	62,3	332	5,0	5 179	4 441	85,8	738	14,2	
433008	Mörfelden-Walldorf, Stadt	21 694	14 230	65,6	764	4,3	13 466	11 771	87,4	1 695	12,6	
433009	Nauheim	7 485	5 358	71,6	232	5,0	5 126	4 473	87,3	653	12,7	
433010	Raunheim, Stadt	8 479	4 620	54,5	347	4,3	4 273	3 657	85,6	616	14,4	
433011	Riedstadt, Stadt	16 758	11 720	69,9	567	5,0	11 153	9 657	86,6	1 496	13,4	
433012	Rüsselsheim am Main, Stadt	37 765	22 483	59,5	1 272	4,3	21 211	18 304	86,3	2 907	13,7	

### 3. Ergebnisse der Volksabstimmung in Hessen am 28. Oktober 2018 in den Gemeinden

#### 14. Gesetz zur Änderung des Artikel 124 der Verfassung des Landes Hessen (Stärkung der Volksgesetzgebung)

Stat. Kenn- ziffer	Gemeinde	Stimmbe- rechtigte	Abstimmende		Ungültige Stimmen		Gültige Stimmen	davon entfielen auf				
			Anzahl	Anzahl	%	Anzahl		%	"Ja"		"Nein"	
									Anzahl	%	Anzahl	%
433013	Stockstadt am Rhein	4 201	2 763	65,8	184	5,0	2 579	2 233	86,6	346	13,4	
433014	Trebur	10 202	7 300	71,6	373	4,3	6 927	6 155	88,9	772	11,1	
434001	Bad Homburg v. d. Höhe, Stadt	36 246	25 025	69,0	947	5,0	24 078	20 900	86,8	3 178	13,2	
434002	Friedrichsdorf, Stadt	17 626	12 918	73,3	588	4,3	12 330	10 707	86,8	1 623	13,2	
434003	Glashütten	3 918	3 003	76,6	149	5,0	2 854	2 425	85,0	429	15,0	
434004	Grävenwiesbach	3 761	2 607	69,3	148	4,3	2 459	2 123	86,3	336	13,7	
434005	Königstein im Taunus, Stadt	10 907	8 222	75,4	352	5,0	7 870	6 598	83,8	1 272	16,2	
434006	Kronberg im Taunus, Stadt	12 961	9 868	76,1	407	4,3	9 461	8 149	86,1	1 312	13,9	
434007	Neu-Anspach, Stadt	10 709	7 907	73,8	306	5,0	7 601	6 619	87,1	982	12,9	
434008	Oberursel (Taunus), Stadt	31 282	23 273	74,4	891	4,3	22 382	19 286	86,2	3 096	13,8	
434009	Schmitten	6 654	4 784	71,9	227	5,0	4 557	3 957	86,8	600	13,2	
434010	Steinbach (Taunus), Stadt	6 659	4 440	66,7	191	4,3	4 249	3 715	87,4	534	12,6	
434011	Usingen, Stadt	10 195	6 984	68,5	313	5,0	6 671	5 795	86,9	876	13,1	
434012	Wehrheim	7 183	5 531	77,0	236	4,3	5 295	4 504	85,1	791	14,9	
434013	Weilrod	4 917	3 526	71,7	178	5,0	3 348	2 880	86,0	468	14,0	
435001	Bad Orb, Stadt	7 644	4 824	63,1	353	4,3	4 471	3 903	87,3	568	12,7	
435002	Bad Soden-Salmünster, Stadt	10 031	6 240	62,2	429	5,0	5 811	4 926	84,8	885	15,2	
435003	Biebergemünd	6 550	4 860	74,2	334	4,3	4 526	3 921	86,6	605	13,4	
435004	Birstein	4 949	3 378	68,3	266	5,0	3 112	2 635	84,7	477	15,3	
435005	Brachtal	4 016	2 708	67,4	131	4,3	2 577	2 202	85,4	375	14,6	
435006	Bruchköbel, Stadt	15 730	11 283	71,7	568	5,0	10 715	9 122	85,1	1 593	14,9	
435007	Erlensee, Stadt	9 833	6 153	62,6	359	4,3	5 794	4 868	84,0	926	16,0	
435008	Flörsbachtal	1 868	1 350	72,3	91	5,0	1 259	1 064	84,5	195	15,5	
435009	Freigericht	11 183	8 278	74,0	453	4,3	7 825	6 741	86,1	1 084	13,9	
435010	Gelnhausen, Barbarossastadt, Kreisst.	16 889	11 729	69,4	564	5,0	11 165	9 746	87,3	1 419	12,7	
435011	Großkrotzenburg	5 510	3 882	70,5	209	4,3	3 673	3 243	88,3	430	11,7	
435012	Gründau	11 290	7 710	68,3	440	5,0	7 270	6 228	85,7	1 042	14,3	
435013	Hammersbach	3 768	2 621	69,6	145	4,3	2 476	2 107	85,1	369	14,9	
435014	Hanau, Brüder-Grimm-Stadt	58 075	34 600	59,6	2 053	5,0	32 547	27 966	85,9	4 581	14,1	
435015	Hasselroth	5 569	4 131	74,2	216	4,3	3 915	3 322	84,9	593	15,1	
435016	Jossgrund	2 758	2 151	78,0	181	5,0	1 970	1 762	89,4	208	10,6	
435017	Langenselbold, Stadt	10 613	7 325	69,0	410	4,3	6 915	5 926	85,7	989	14,3	
435018	Linsengericht	7 739	5 625	72,7	285	5,0	5 340	4 549	85,2	791	14,8	
435019	Maintal, Stadt	25 242	16 318	64,6	1 040	4,3	15 278	13 205	86,4	2 073	13,6	
435020	Neuberg	4 213	2 980	70,7	138	5,0	2 842	2 420	85,2	422	14,8	
435021	Nidderau, Stadt	15 186	10 891	71,7	650	4,3	10 241	8 868	86,6	1 373	13,4	
435022	Niederdorfelden	2 610	1 841	70,5	71	5,0	1 770	1 495	84,5	275	15,5	
435023	Rodenbach	8 561	6 050	70,7	280	4,3	5 770	4 977	86,3	793	13,7	
435024	Ronneburg	2 736	1 997	73,0	95	5,0	1 902	1 632	85,8	270	14,2	
435025	Schlüchtern, Stadt	12 143	7 898	65,0	485	4,3	7 413	6 344	85,6	1 069	14,4	
435026	Schöneck	8 805	6 400	72,7	330	5,0	6 070	5 290	87,1	780	12,9	
435027	Sinntal	7 147	4 989	69,8	382	4,3	4 607	3 869	84,0	738	16,0	
435028	Steinau a. d. Straße, Brüder-Grimm-St.	8 107	5 369	66,2	442	5,0	4 927	4 062	82,4	865	17,6	
435029	Wächtersbach, Stadt	9 017	5 916	65,6	348	4,3	5 568	4 640	83,3	928	16,7	
436001	Bad Soden am Taunus, Stadt	15 251	11 328	74,3	493	5,0	10 835	9 312	85,9	1 523	14,1	
436002	Eppstein, Stadt	9 557	7 270	76,1	323	4,3	6 947	6 071	87,4	876	12,6	
436003	Eschborn, Stadt	14 025	10 083	71,9	514	5,0	9 569	8 191	85,6	1 378	14,4	
436004	Flörsheim am Main, Stadt	14 944	10 068	67,4	548	4,3	9 520	8 175	85,9	1 345	14,1	
436005	Hattersheim am Main, Stadt	18 339	12 221	66,6	596	5,0	11 625	10 152	87,3	1 473	12,7	
436006	Hochheim am Main, Stadt	13 503	9 354	69,3	466	4,3	8 888	7 790	87,6	1 098	12,4	
436007	Hofheim am Taunus, Kreisstadt	28 494	21 646	76,0	836	5,0	20 810	18 088	86,9	2 722	13,1	
436008	Kelkheim (Taunus), Stadt	20 329	15 139	74,5	631	4,3	14 508	12 549	86,5	1 959	13,5	
436009	Kriftel	7 890	5 860	74,3	255	5,0	5 605	4 942	88,2	663	11,8	
436010	Liederbach am Taunus	5 849	4 383	74,9	135	4,3	4 248	3 695	87,0	553	13,0	
436011	Schwalbach am Taunus, Stadt	10 068	6 927	68,8	315	5,0	6 612	5 685	86,0	927	14,0	
436012	Sulzbach (Taunus)	6 211	4 616	74,3	186	4,3	4 430	3 895	87,9	535	12,1	
437001	Bad König, Stadt	7 103	4 804	67,6	465	5,0	4 339	3 748	86,4	591	13,6	
437003	Brensbach	4 029	2 824	70,1	198	4,3	2 626	2 252	85,8	374	14,2	
437004	Breuberg, Stadt	4 603	3 221	70,0	227	5,0	2 994	2 609	87,1	385	12,9	
437005	Brombachtal	2 699	1 850	68,5	107	4,3	1 743	1 525	87,5	218	12,5	
437006	Erbach, Kreisstadt	9 690	5 761	59,5	491	5,0	5 270	4 523	85,8	747	14,2	
437007	Fränkisch-Crumbach	2 587	1 839	71,1	104	4,3	1 735	1 492	86,0	243	14,0	

### 3. Ergebnisse der Volksabstimmung in Hessen am 28. Oktober 2018 in den Gemeinden

#### 14. Gesetz zur Änderung des Artikel 124 der Verfassung des Landes Hessen (Stärkung der Volksgesetzgebung)

Stat. Kenn- ziffer	Gemeinde	Stimme- berechtigte	Abstimmende		Ungültige Stimmen		Gültige Stimmen	davon entfielen auf				
			Anzahl	Anzahl	%	Anzahl		%	"Ja"		"Nein"	
									Anzahl	%	Anzahl	%
437009	Höchst i. Odw.	6 564	4 362	66,5	272	5,0	4 090	3 486	85,2	604	14,8	
437010	Lützelbach	5 098	3 293	64,6	232	4,3	3 061	2 723	89,0	338	11,0	
437011	Michelstadt, Stadt	11 808	7 741	65,6	530	5,0	7 211	6 068	84,1	1 143	15,9	
437012	Mossautal	1 942	1 362	70,1	118	4,3	1 244	1 060	85,2	184	14,8	
437013	Reichelsheim (Odenwald)	6 426	4 439	69,1	251	5,0	4 188	3 544	84,6	644	15,4	
437016	Oberzent, Stadt	7 860	5 198	66,1	368	4,3	4 830	4 182	86,6	648	13,4	
438001	Dietzenbach, Kreisstadt	18 726	11 914	63,6	701	5,0	11 213	9 775	87,2	1 438	12,8	
438002	Dreieich, Stadt	28 992	20 583	71,0	1 085	4,3	19 498	17 010	87,2	2 488	12,8	
438003	Egelsbach	8 058	5 753	71,4	266	5,0	5 487	4 776	87,0	711	13,0	
438004	Hainburg	10 550	7 429	70,4	407	4,3	7 022	6 222	88,6	800	11,4	
438005	Heusenstamm, Stadt	13 197	9 531	72,2	496	5,0	9 035	7 812	86,5	1 223	13,5	
438006	Langen (Hessen), Stadt	25 022	16 597	66,3	758	4,3	15 839	13 646	86,2	2 193	13,8	
438007	Mainhausen	6 897	4 911	71,2	247	5,0	4 664	4 060	87,0	604	13,0	
438008	Mühlheim am Main, Stadt	18 809	12 718	67,6	656	4,3	12 062	10 515	87,2	1 547	12,8	
438009	Neu-Isenburg, Stadt	23 081	14 811	64,2	708	5,0	14 103	12 191	86,4	1 912	13,6	
438010	Obertshausen, Stadt	16 510	10 892	66,0	596	4,3	10 296	8 907	86,5	1 389	13,5	
438011	Rodgau, Stadt	31 887	22 600	70,9	1 148	5,0	21 452	18 564	86,5	2 888	13,5	
438012	Rödermark, Stadt	19 211	13 747	71,6	805	4,3	12 942	11 380	87,9	1 562	12,1	
438013	Seligenstadt, Stadt	15 733	11 624	73,9	733	5,0	10 891	9 673	88,8	1 218	11,2	
439001	Aarbergen	4 499	3 058	68,0	153	4,3	2 905	2 506	86,3	399	13,7	
439002	Bad Schwalbach, Kreisstadt	7 738	5 200	67,2	312	5,0	4 888	4 209	86,1	679	13,9	
439003	Eitville am Rhein, Stadt	12 778	9 271	72,6	525	4,3	8 746	7 627	87,2	1 119	12,8	
439004	Geisenheim, Hochschulstadt	8 804	5 927	67,3	299	5,0	5 628	4 933	87,7	695	12,3	
439005	Heidenrod	6 078	4 347	71,5	243	4,3	4 104	3 441	83,8	663	16,2	
439006	Hohenstein	4 855	3 744	77,1	208	5,0	3 536	3 069	86,8	467	13,2	
439007	Hünstetten	8 231	6 366	77,3	321	4,3	6 045	5 256	86,9	789	13,1	
439008	Idstein, Hochschulstadt	18 037	13 286	73,7	494	5,0	12 792	11 163	87,3	1 629	12,7	
439009	Kiedrich	3 074	2 278	74,1	159	4,3	2 119	1 888	89,1	231	10,9	
439010	Lorch, Stadt	2 672	1 934	72,4	146	5,0	1 788	1 557	87,1	231	12,9	
439011	Niedernhausen	10 820	8 157	75,4	360	4,3	7 797	6 777	86,9	1 020	13,1	
439012	Oestrich-Winkel, Stadt	8 895	6 491	73,0	322	5,0	6 169	5 410	87,7	759	12,3	
439013	Rüdesheim am Rhein, Stadt	6 508	4 228	65,0	234	4,3	3 994	3 449	86,4	545	13,6	
439014	Schlangenberg	4 711	3 552	75,4	167	5,0	3 385	2 905	85,8	480	14,2	
439015	Taunusstein, Stadt	21 532	15 083	70,0	800	4,3	14 283	12 345	86,4	1 938	13,6	
439016	Waldems	4 105	3 104	75,6	165	5,0	2 939	2 577	87,7	362	12,3	
439017	Walluf	4 306	3 297	76,6	156	4,3	3 141	2 748	87,5	393	12,5	
440001	Altenstadt	8 922	5 891	66,0	323	5,0	5 568	4 770	85,7	798	14,3	
440002	Bad Nauheim, Stadt	22 356	14 823	66,3	738	4,3	14 085	12 235	86,9	1 850	13,1	
440003	Bad Vilbel, Stadt	23 648	17 322	73,2	799	5,0	16 523	14 446	87,4	2 077	12,6	
440004	Büdingen, Stadt	16 156	10 377	64,2	682	4,3	9 695	8 125	83,8	1 570	16,2	
440005	Butzbach, Friedrich-Ludwig-Weidig-St.	18 856	12 677	67,2	598	5,0	12 079	10 480	86,8	1 599	13,2	
440006	Echzell	4 294	2 873	66,9	178	4,3	2 695	2 388	88,6	307	11,4	
440007	Florstadt, Stadt	6 856	4 709	68,7	325	5,0	4 384	3 813	87,0	571	13,0	
440008	Friedberg (Hessen), Kreisstadt	19 828	13 279	67,0	596	4,3	12 683	11 044	87,1	1 639	12,9	
440009	Gedern, Stadt	5 708	3 509	61,5	234	5,0	3 275	2 756	84,2	519	15,8	
440010	Glauburg	2 485	1 747	70,3	110	4,3	1 637	1 376	84,1	261	15,9	
440011	Hirzenhain	2 173	1 387	63,8	103	5,0	1 284	1 078	84,0	206	16,0	
440012	Karben, Stadt	16 120	11 478	71,2	510	4,3	10 968	9 618	87,7	1 350	12,3	
440013	Kefenrod	2 164	1 416	65,4	101	5,0	1 315	1 116	84,9	199	15,1	
440014	Limeshain	4 140	2 699	65,2	168	4,3	2 531	2 136	84,4	395	15,6	
440015	Münzenberg, Stadt	4 646	3 439	74,0	183	5,0	3 256	2 823	86,7	433	13,3	
440016	Nidda, Stadt	13 386	8 615	64,4	589	4,3	8 026	6 714	83,7	1 312	16,3	
440017	Niddatal, Stadt	7 225	5 054	70,0	279	5,0	4 775	4 095	85,8	680	14,2	
440018	Ober-Mörlen	4 402	3 136	71,2	146	4,3	2 990	2 646	88,5	344	11,5	
440019	Ortenberg, Stadt	6 999	4 392	62,8	363	5,0	4 029	3 482	86,4	547	13,6	
440020	Ranstadt	3 976	2 745	69,0	152	4,3	2 593	2 223	85,7	370	14,3	
440021	Reichelsheim (Wetterau), Stadt	5 147	3 663	71,2	242	5,0	3 421	2 927	85,6	494	14,4	
440022	Rockenberg	3 363	2 482	73,8	111	4,3	2 371	2 080	87,7	291	12,3	
440023	Rosbach v. d. Höhe, Stadt	8 909	6 756	75,8	392	5,0	6 364	5 530	86,9	834	13,1	
440024	Wölfersheim	7 681	5 038	65,6	302	4,3	4 736	4 110	86,8	626	13,2	
440025	Wöllstadt	4 807	3 512	73,1	232	5,0	3 280	2 878	87,7	402	12,3	
531001	Allendorf (Lumda), Stadt	3 247	2 476	76,3	198	4,3	2 278	1 954	85,8	324	14,2	

### 3. Ergebnisse der Volksabstimmung in Hessen am 28. Oktober 2018 in den Gemeinden

#### 14. Gesetz zur Änderung des Artikel 124 der Verfassung des Landes Hessen (Stärkung der Volksgesetzgebung)

Stat. Kennziffer	Gemeinde	Stimmbe-rechtigte	Abstimmende		Ungültige Stimmen		Gültige Stimmen	davon entfielen auf			
			Anzahl	%	Anzahl	%		"Ja"		"Nein"	
								Anzahl	%	Anzahl	%
531002	Biebertal	8 136	5 928	72,9	390	5,0	5 538	4 883	88,2	655	11,8
531003	Buseck	10 031	7 337	73,1	467	4,3	6 870	5 905	86,0	965	14,0
531004	Fernwald	5 143	3 890	75,6	226	5,0	3 664	3 228	88,1	436	11,9
531005	Gießen, Universitätsstadt	60 022	39 367	65,6	2 079	4,3	37 288	32 062	86,0	5 226	14,0
531006	Grünberg, Stadt	10 828	7 338	67,8	507	5,0	6 831	5 782	84,6	1 049	15,4
531007	Heuchelheim	5 783	4 262	73,7	201	4,3	4 061	3 571	87,9	490	12,1
531008	Hungen, Stadt	9 959	6 750	67,8	416	5,0	6 334	5 467	86,3	867	13,7
531009	Langgöns	8 991	6 580	73,2	402	4,3	6 178	5 376	87,0	802	13,0
531010	Laubach, Stadt	7 511	5 037	67,1	349	5,0	4 688	4 009	85,5	679	14,5
531011	Lich, Stadt	10 558	7 609	72,1	422	4,3	7 187	6 171	85,9	1 016	14,1
531012	Linden, Stadt	9 435	6 411	67,9	305	5,0	6 106	5 306	86,9	800	13,1
531013	Lollar, Stadt	6 818	4 426	64,9	305	4,3	4 121	3 578	86,8	543	13,2
531014	Pohlheim, Stadt	13 449	9 153	68,1	584	5,0	8 569	7 474	87,2	1 095	12,8
531015	Rabenau	4 123	2 987	72,4	216	4,3	2 771	2 368	85,5	403	14,5
531016	Reiskirchen	8 211	5 512	67,1	403	5,0	5 109	4 339	84,9	770	15,1
531017	Staufenberg, Stadt	6 442	4 601	71,4	268	4,3	4 333	3 735	86,2	598	13,8
531018	Wettenberg	9 844	7 316	74,3	366	5,0	6 950	5 997	86,3	953	13,7
532001	Aßlar, Stadt	9 816	5 732	58,4	357	4,3	5 375	4 664	86,8	711	13,2
532002	Bischoffen	2 654	1 766	66,5	112	5,0	1 654	1 395	84,3	259	15,7
532003	Braunfels, Stadt	8 779	5 622	64,0	352	4,3	5 270	4 544	86,2	726	13,8
532004	Breitscheid	3 729	2 280	61,1	195	5,0	2 085	1 693	81,2	392	18,8
532005	Dietzhöhlztal	4 334	2 507	57,8	156	4,3	2 351	2 023	86,0	328	14,0
532006	Dillenburg, Oranienstadt	16 850	9 198	54,6	591	5,0	8 607	7 326	85,1	1 281	14,9
532007	Driedorf	3 830	2 530	66,1	257	4,3	2 273	1 883	82,8	390	17,2
532008	Ehringshausen	6 958	4 221	60,7	235	5,0	3 986	3 405	85,4	581	14,6
532009	Eschenburg	7 709	4 574	59,3	314	4,3	4 260	3 578	84,0	682	16,0
532010	Greifenstein	5 248	3 482	66,3	222	5,0	3 260	2 785	85,4	475	14,6
532011	Haiger, Stadt	13 829	7 968	57,6	582	4,3	7 386	6 244	84,5	1 142	15,5
532012	Herborn, Stadt	15 286	9 274	60,7	492	5,0	8 782	7 664	87,3	1 118	12,7
532013	Hohenahr	3 871	2 721	70,3	169	4,3	2 552	2 185	85,6	367	14,4
532014	Hüttenberg	8 302	6 096	73,4	329	5,0	5 767	5 003	86,8	764	13,2
532015	Lahnau	6 520	4 491	68,9	265	4,3	4 226	3 660	86,6	566	13,4
532016	Leun, Stadt	4 393	2 719	61,9	155	5,0	2 564	2 148	83,8	416	16,2
532017	Mittenaar	3 804	2 455	64,5	192	4,3	2 263	1 887	83,4	376	16,6
532018	Schöffengrund	5 081	3 514	69,2	173	5,0	3 341	2 941	88,0	400	12,0
532019	Siegbach	2 160	1 345	62,3	97	4,3	1 248	1 026	82,2	222	17,8
532020	Sinn	4 815	2 892	60,1	176	5,0	2 716	2 337	86,0	379	14,0
532021	Solms, Stadt	10 324	6 314	61,2	349	4,3	5 965	5 114	85,7	851	14,3
532022	Waldsolms	3 854	2 589	67,2	168	5,0	2 421	2 048	84,6	373	15,4
532023	Wetzlar, Stadt	37 145	21 755	58,6	1 478	4,3	20 277	17 402	85,8	2 875	14,2
533001	Beselich	4 083	2 653	65,0	194	5,0	2 459	2 128	86,5	331	13,5
533002	Brechen	5 129	3 503	68,3	221	4,3	3 282	2 928	89,2	354	10,8
533003	Bad Camberg, Stadt	10 800	7 577	70,2	372	5,0	7 205	6 306	87,5	899	12,5
533004	Dornburg	6 183	4 121	66,7	275	4,3	3 846	3 365	87,5	481	12,5
533005	Elbtal	1 820	1 131	62,1	98	5,0	1 033	891	86,3	142	13,7
533006	Elz	5 786	3 848	66,5	228	4,3	3 620	3 238	89,4	382	10,6
533007	Hadamar, Stadt	8 884	5 280	59,4	425	5,0	4 855	4 224	87,0	631	13,0
533008	Hünfelden	7 743	5 397	69,7	326	4,3	5 071	4 408	86,9	663	13,1
533009	Limburg a. d. Lahn, Kreisstadt	24 356	15 032	61,7	988	5,0	14 044	12 315	87,7	1 729	12,3
533010	Löhnberg	3 431	2 273	66,2	158	4,3	2 115	1 824	86,2	291	13,8
533011	Mengerskirchen, Marktflecken	4 413	2 719	61,6	197	5,0	2 522	2 238	88,7	284	11,3
533012	Merenberg, Marktflecken	2 547	1 601	62,9	115	4,3	1 486	1 266	85,2	220	14,8
533013	Runkel, Stadt	7 271	4 896	67,3	317	5,0	4 579	4 029	88,0	550	12,0
533014	Selters (Taunus)	6 218	3 845	61,8	180	4,3	3 665	3 192	87,1	473	12,9
533015	Villmar, Marktflecken	5 441	3 747	68,9	284	5,0	3 463	2 878	83,1	585	16,9
533016	Waldbrunn (Westerwald)	4 263	2 750	64,5	224	4,3	2 526	2 192	86,8	334	13,2
533017	Weilburg, Stadt	9 582	5 959	62,2	489	5,0	5 470	4 762	87,1	708	12,9
533018	Weilmünster, Marktflecken	6 853	4 373	63,8	311	4,3	4 062	3 458	85,1	604	14,9
533019	Weinbach	3 558	2 491	70,0	193	5,0	2 298	1 976	86,0	322	14,0
534001	Amöneburg, Stadt	4 157	3 019	72,6	215	4,3	2 804	2 413	86,1	391	13,9
534002	Angelburg	2 631	1 761	66,9	123	5,0	1 638	1 405	85,8	233	14,2
534003	Bad Endbach	6 281	3 777	60,1	260	4,3	3 517	2 872	81,7	645	18,3

### 3. Ergebnisse der Volksabstimmung in Hessen am 28. Oktober 2018 in den Gemeinden

#### 14. Gesetz zur Änderung des Artikel 124 der Verfassung des Landes Hessen (Stärkung der Volksgesetzgebung)

Stat. Kennziffer	Gemeinde	Stimmbe-rechtigte	Abstimmende		Ungültige Stimmen		Gültige Stimmen	davon entfielen auf				
			Anzahl	Anzahl	%	Anzahl		%	"Ja"		"Nein"	
									Anzahl	%	Anzahl	%
534004	Biedenkopf, Stadt	9 851	6 461	65,6	380	5,0	6 081	5 315	87,4	766	12,6	
534005	Breidenbach	4 610	2 904	63,0	209	4,3	2 695	2 303	85,5	392	14,5	
534006	Cölbe	5 329	3 936	73,9	213	5,0	3 723	3 233	86,8	490	13,2	
534007	Dautphetal	8 739	6 017	68,9	408	4,3	5 609	4 855	86,6	754	13,4	
534008	Ebsdorfergrund	7 153	5 235	73,2	366	5,0	4 869	4 169	85,6	700	14,4	
534009	Fronhausen	3 256	2 419	74,3	157	4,3	2 262	1 916	84,7	346	15,3	
534010	Gladenbach, Stadt	9 292	6 022	64,8	407	5,0	5 615	4 789	85,3	826	14,7	
534011	Kirchhain, Stadt	12 461	8 743	70,2	567	4,3	8 176	7 023	85,9	1 153	14,1	
534012	Lahntal	5 343	3 768	70,5	174	5,0	3 594	3 069	85,4	525	14,6	
534013	Lohra	4 368	3 149	72,1	209	4,3	2 940	2 422	82,4	518	17,6	
534014	Marburg, Universitätsstadt	55 421	39 002	70,4	1 632	5,0	37 370	31 893	85,3	5 477	14,7	
534015	Münchhausen	2 709	1 893	69,9	120	4,3	1 773	1 504	84,8	269	15,2	
534016	Neustadt (Hessen), Stadt	6 192	3 993	64,5	363	5,0	3 630	3 054	84,1	576	15,9	
534017	Rauschenberg, Stadt	3 457	2 387	69,0	140	4,3	2 247	1 923	85,6	324	14,4	
534018	Stadtallendorf, Stadt	12 803	7 386	57,7	591	5,0	6 795	5 623	82,8	1 172	17,2	
534019	Steffenberg	3 080	1 995	64,8	141	4,3	1 854	1 530	82,5	324	17,5	
534020	Weimar (Lahn)	5 611	4 294	76,5	261	5,0	4 033	3 433	85,1	600	14,9	
534021	Wetter (Hessen), Stadt	6 918	4 549	65,8	312	4,3	4 237	3 646	86,1	591	13,9	
534022	Wohratal	1 792	1 395	77,8	118	5,0	1 277	1 046	81,9	231	18,1	
535001	Alsfeld, Stadt	12 273	7 840	63,9	577	4,3	7 263	6 226	85,7	1 037	14,3	
535002	Antrifttal	1 574	1 238	78,7	115	5,0	1 123	933	83,1	190	16,9	
535003	Feldatal	2 067	1 486	71,9	120	4,3	1 366	1 153	84,4	213	15,6	
535004	Freiensteinau	2 567	1 886	73,5	147	5,0	1 739	1 410	81,1	329	18,9	
535005	Gemünden (Felda)	2 206	1 498	67,9	98	4,3	1 400	1 195	85,4	205	14,6	
535006	Grebenau, Stadt	2 050	1 466	71,5	131	5,0	1 335	1 120	83,9	215	16,1	
535007	Grebenhain	3 802	2 655	69,8	201	4,3	2 454	2 061	84,0	393	16,0	
535008	Herbstein, Stadt	3 890	2 739	70,4	200	5,0	2 539	2 168	85,4	371	14,6	
535009	Homburg (Ohm), Stadt	5 815	3 986	68,5	369	4,3	3 617	3 066	84,8	551	15,2	
535010	Kirtoif, Stadt	2 579	1 846	71,6	182	5,0	1 664	1 425	85,6	239	14,4	
535011	Lauterbach (Hessen), Kreisstadt	10 128	6 669	65,8	552	4,3	6 117	5 211	85,2	906	14,8	
535012	Lautertal (Vogelsberg)	1 988	1 485	74,7	133	5,0	1 352	1 149	85,0	203	15,0	
535013	Mücke	7 611	5 260	69,1	284	4,3	4 976	4 230	85,0	746	15,0	
535014	Romrod, Stadt	2 213	1 559	70,4	100	5,0	1 459	1 238	84,9	221	15,1	
535015	Schlitz, Stadt	7 496	5 406	72,1	454	4,3	4 952	4 121	83,2	831	16,8	
535016	Schotten, Stadt	8 424	5 436	64,5	434	5,0	5 002	4 253	85,0	749	15,0	
535017	Schwalmtal	2 266	1 605	70,8	161	4,3	1 444	1 220	84,5	224	15,5	
535018	Ulrichstein, Stadt	2 418	1 706	70,6	199	5,0	1 507	1 254	83,2	253	16,8	
535019	Wartenberg	3 206	2 267	70,7	154	4,3	2 113	1 833	86,7	280	13,3	
611000	Kassel, documenta-Stadt	139 022	86 404	62,2	5 009	5,0	81 395	70 741	86,9	10 654	13,1	
631001	Bad Salzschlirf	2 445	1 461	59,8	115	4,3	1 346	1 141	84,8	205	15,2	
631002	Burghaun, Marktgemeinde	5 181	3 764	72,7	243	5,0	3 521	3 054	86,7	467	13,3	
631003	Dipperz	2 747	2 053	74,7	131	4,3	1 922	1 562	81,3	360	18,7	
631004	Ebersburg	3 586	2 666	74,3	215	5,0	2 451	2 053	83,8	398	16,2	
631005	Ehrenberg (Rhön)	2 050	1 607	78,4	141	4,3	1 466	1 254	85,5	212	14,5	
631006	Eichenzell	8 782	6 520	74,2	479	5,0	6 041	5 166	85,5	875	14,5	
631007	Eiterfeld, Marktgemeinde	5 630	4 154	73,8	380	4,3	3 774	3 157	83,7	617	16,3	
631008	Flieden	6 875	5 005	72,8	342	5,0	4 663	3 879	83,2	784	16,8	
631009	Fulda, Stadt	47 439	29 511	62,2	1 977	4,3	27 534	23 032	83,6	4 502	16,4	
631010	Gersfeld (Rhön), Stadt	4 364	2 931	67,2	226	5,0	2 705	2 250	83,2	455	16,8	
631011	Großenlüder	6 918	5 075	73,4	319	4,3	4 756	4 054	85,2	702	14,8	
631012	Hilders, Marktgemeinde	3 733	2 709	72,6	228	5,0	2 481	2 100	84,6	381	15,4	
631013	Hoffbieber	4 782	3 767	78,8	286	4,3	3 481	2 873	82,5	608	17,5	
631014	Hosenfeld	3 765	2 805	74,5	216	5,0	2 589	2 195	84,8	394	15,2	
631015	Hünfeld, Konrad-Zuse-Stadt	12 691	8 730	68,8	632	4,3	8 098	6 990	86,3	1 108	13,7	
631016	Kalbach	5 049	3 796	75,2	319	5,0	3 477	2 902	83,5	575	16,5	
631017	Künzell	12 977	9 059	69,8	492	4,3	8 567	7 344	85,7	1 223	14,3	
631018	Neuhof	8 562	6 041	70,6	509	5,0	5 532	4 570	82,6	962	17,4	
631019	Nüsttal	2 264	1 726	76,2	164	4,3	1 562	1 295	82,9	267	17,1	
631020	Petersberg	12 259	8 938	72,9	561	5,0	8 377	7 182	85,7	1 195	14,3	
631021	Poppenhausen (Wasserkuppe)	2 043	1 594	78,0	98	4,3	1 496	1 272	85,0	224	15,0	
631022	Rasdorf, Point-Alpha-Gemeinde	1 294	1 070	82,7	109	5,0	961	856	89,1	105	10,9	
631023	Tann (Rhön), Stadt	3 535	2 404	68,0	244	4,3	2 160	1 762	81,6	398	18,4	



### 3. Ergebnisse der Volksabstimmung in Hessen am 28. Oktober 2018 in den Gemeinden

#### 14. Gesetz zur Änderung des Artikel 124 der Verfassung des Landes Hessen (Stärkung der Volksgesetzgebung)

Stat. Kennziffer	Gemeinde	Stimmbe-rechtigte	Abstimmende		Ungültige Stimmen		Gültige Stimmen	davon entfielen auf			
			Anzahl	%	Anzahl	%		"Ja"		"Nein"	
								Anzahl	%	Anzahl	%
632001	Alheim	3 915	2 721	69,5	182	5,0	2 539	2 104	82,9	435	17,1
632002	Bad Hersfeld, Kreisstadt	21 611	12 967	60,0	928	4,3	12 039	10 355	86,0	1 684	14,0
632003	Bebra, Stadt	10 485	6 654	63,5	440	5,0	6 214	5 326	85,7	888	14,3
632004	Breitenbach a. Herzberg	1 418	979	69,0	75	4,3	904	780	86,3	124	13,7
632005	Cornberg	1 089	730	67,0	74	5,0	656	561	85,5	95	14,5
632006	Friedewald	1 945	1 414	72,7	140	4,3	1 274	1 096	86,0	178	14,0
632007	Haunack	2 548	1 806	70,9	158	5,0	1 648	1 402	85,1	246	14,9
632008	Haunetal	2 335	1 756	75,2	139	4,3	1 617	1 407	87,0	210	13,0
632009	Heringen (Werra), Stadt	5 830	3 798	65,1	266	5,0	3 532	3 077	87,1	455	12,9
632010	Hohenroda	2 508	1 726	68,8	117	4,3	1 609	1 391	86,5	218	13,5
632011	Kirchheim	2 828	1 974	69,8	157	5,0	1 817	1 556	85,6	261	14,4
632012	Ludwigsau	4 490	3 175	70,7	214	4,3	2 961	2 447	82,6	514	17,4
632013	Nentershausen	2 197	1 602	72,9	148	5,0	1 454	1 257	86,5	197	13,5
632014	Neuenstein	2 331	1 632	70,0	147	4,3	1 485	1 289	86,8	196	13,2
632015	Niederaula, Marktgemeinde	4 244	2 925	68,9	219	5,0	2 706	2 272	84,0	434	16,0
632016	Philippsthal (Werra), Marktgemeinde	3 404	2 151	63,2	136	4,3	2 015	1 754	87,0	261	13,0
632017	Ronshausen	1 889	1 425	75,4	71	5,0	1 354	1 190	87,9	164	12,1
632018	Rotenburg a. d. Fulda, Stadt	10 583	6 703	63,3	595	4,3	6 108	5 262	86,1	846	13,9
632019	Schenklengsfeld	3 603	2 702	75,0	198	5,0	2 504	2 137	85,3	367	14,7
632020	Wildeck	4 040	2 801	69,3	202	4,3	2 599	2 289	88,1	310	11,9
633001	Ahnatal	6 514	4 904	75,3	284	5,0	4 620	4 048	87,6	572	12,4
633002	Bad Karlshafen, Stadt	2 618	1 638	62,6	82	4,3	1 556	1 374	88,3	182	11,7
633003	Baunatal, Stadt	21 651	14 057	64,9	984	5,0	13 073	11 685	89,4	1 388	10,6
633004	Breuna	2 945	2 143	72,8	156	4,3	1 987	1 766	88,9	221	11,1
633005	Calden	5 935	4 305	72,5	209	5,0	4 096	3 602	87,9	494	12,1
633006	Bad Emstal	4 855	3 044	62,7	163	4,3	2 881	2 569	89,2	312	10,8
633007	Espenau	4 074	3 022	74,2	189	5,0	2 833	2 484	87,7	349	12,3
633008	Fuldabrück	7 218	5 249	72,7	311	4,3	4 938	4 381	88,7	557	11,3
633009	Fulda	9 677	6 557	67,8	416	5,0	6 141	5 444	88,7	697	11,3
633010	Grebenstein, Stadt	4 628	3 213	69,4	192	4,3	3 021	2 709	89,7	312	10,3
633011	Habichtswald	4 156	3 048	73,3	229	5,0	2 819	2 505	88,9	314	11,1
633012	Helsa	4 534	2 881	63,5	193	4,3	2 688	2 394	89,1	294	10,9
633013	Hofgeismar, Stadt	11 794	7 202	61,1	480	5,0	6 722	5 939	88,4	783	11,6
633014	Immenhausen, Stadt	5 646	3 879	68,7	288	4,3	3 591	3 178	88,5	413	11,5
633015	Kaufungen	10 269	7 147	69,6	510	5,0	6 637	5 913	89,1	724	10,9
633016	Liebenau, Stadt	2 557	1 868	73,1	142	4,3	1 726	1 498	86,8	228	13,2
633017	Lohfelden	10 491	6 880	65,6	394	5,0	6 486	5 744	88,6	742	11,4
633018	Naumburg, Stadt	4 186	2 886	68,9	186	4,3	2 700	2 406	89,1	294	10,9
633019	Nieste	1 555	1 101	70,8	68	5,0	1 033	952	92,2	81	7,8
633020	Niestetal	8 628	5 568	64,5	353	4,3	5 215	4 605	88,3	610	11,7
633021	Oberweser	2 596	1 858	71,6	94	5,0	1 764	1 570	89,0	194	11,0
633022	Reinhardshagen	3 635	2 391	65,8	148	4,3	2 243	1 969	87,8	274	12,2
633023	Schauenburg	8 356	6 136	73,4	404	5,0	5 732	5 062	88,3	670	11,7
633024	Söhrewald	3 886	2 754	70,9	144	4,3	2 610	2 312	88,6	298	11,4
633025	Trendelburg, Stadt	4 170	2 821	67,6	226	5,0	2 595	2 271	87,5	324	12,5
633026	Vellmar, Stadt	14 223	9 731	68,4	530	4,3	9 201	8 127	88,3	1 074	11,7
633027	Wahlburg	1 685	1 148	68,1	60	5,0	1 088	978	89,9	110	10,1
633028	Wolfhagen, Stadt	10 049	6 567	65,3	439	4,3	6 128	5 321	86,8	807	13,2
633029	Zierenberg, Stadt	5 318	3 779	71,1	207	5,0	3 572	3 100	86,8	472	13,2
634001	Borken (Hessen), Stadt	9 941	6 570	66,1	413	4,3	6 157	5 267	85,5	890	14,5
634002	Edermünde	5 891	4 229	71,8	213	5,0	4 016	3 587	89,3	429	10,7
634003	Felsberg, Stadt	8 345	5 849	70,1	417	4,3	5 432	4 708	86,7	724	13,3
634004	Frielendorf	6 002	4 062	67,7	265	5,0	3 797	3 296	86,8	501	13,2
634005	Fritzlar, Dom- und Kaiserstadt	11 400	7 575	66,4	460	4,3	7 115	6 220	87,4	895	12,6
634006	Gilsberg	2 467	1 985	80,5	212	5,0	1 773	1 462	82,5	311	17,5
634007	Gudensberg, Stadt	7 319	5 127	70,1	326	4,3	4 801	4 126	85,9	675	14,1
634008	Guxhagen	4 246	3 223	75,9	153	5,0	3 070	2 701	88,0	369	12,0
634009	Homberg (Efze), Reformationsst., Kreisst.	10 649	6 872	64,5	542	4,3	6 330	5 496	86,8	834	13,2
634010	Jesberg	1 915	1 349	70,4	129	5,0	1 220	1 076	88,2	144	11,8
634011	Knüllwald	3 573	2 584	72,3	155	4,3	2 429	2 063	84,9	366	15,1
634012	Körle	2 406	1 793	74,5	94	5,0	1 699	1 477	86,9	222	13,1
634013	Malsfeld	3 125	2 263	72,4	156	4,3	2 107	1 811	86,0	296	14,0

### 3. Ergebnisse der Volksabstimmung in Hessen am 28. Oktober 2018 in den Gemeinden

#### 14. Gesetz zur Änderung des Artikel 124 der Verfassung des Landes Hessen (Stärkung der Volksgesetzgebung)

Stat. Kenn- ziffer	Gemeinde	Stimme- berechtigte	Abstimmende		Ungültige Stimmen		Gültige Stimmen	davon entfielen auf				
			Anzahl	Anzahl	%	Anzahl		%	"Ja"		"Nein"	
									Anzahl	%	Anzahl	%
634014	Melsungen, Stadt	10 458	7 596	72,6	604	5,0	6 992	6 169	88,2	823	11,8	
634015	Morschen	2 685	1 918	71,4	139	4,3	1 779	1 548	87,0	231	13,0	
634016	Neuental	2 541	1 817	71,5	115	5,0	1 702	1 461	85,8	241	14,2	
634017	Neukirchen, Stadt	5 688	3 645	64,1	268	4,3	3 377	2 844	84,2	533	15,8	
634018	Niedenstein, Stadt	4 308	3 197	74,2	206	5,0	2 991	2 618	87,5	373	12,5	
634019	Oberaula	2 597	1 756	67,6	135	4,3	1 621	1 406	86,7	215	13,3	
634020	Ottrau	1 830	1 381	75,5	110	5,0	1 271	1 034	81,4	237	18,6	
634021	Schrecksbach	2 512	1 833	73,0	149	4,3	1 684	1 411	83,8	273	16,2	
634022	Schwalmstadt, Konfirmationsstadt	13 789	8 649	62,7	591	5,0	8 058	6 916	85,8	1 142	14,2	
634023	Schwarzenborn, Stadt	802	557	69,5	59	4,3	498	413	82,9	85	17,1	
634024	Spangenberg, Liebenbachstadt	4 761	3 202	67,3	316	5,0	2 886	2 484	86,1	402	13,9	
634025	Wabern	5 868	4 016	68,4	282	4,3	3 734	3 240	86,8	494	13,2	
634026	Willingshausen	3 960	2 761	69,7	172	5,0	2 589	2 159	83,4	430	16,6	
634027	Bad Zwesten	3 054	2 075	67,9	129	4,3	1 946	1 694	87,1	252	12,9	
635001	Allendorf (Eder)	4 104	2 478	60,4	129	5,0	2 349	2 095	89,2	254	10,8	
635002	Bad Arolsen, Stadt	12 191	7 654	62,8	582	4,3	7 072	6 306	89,2	766	10,8	
635003	Bad Wildungen, Stadt	13 308	7 676	57,7	605	5,0	7 071	6 145	86,9	926	13,1	
635004	Battenberg (Eder), Stadt	4 166	2 683	64,4	133	4,3	2 550	2 243	88,0	307	12,0	
635005	Bromskirchen	1 422	867	61,0	71	5,0	796	716	89,9	80	10,1	
635006	Burgwald	3 943	2 813	71,3	155	4,3	2 658	2 378	89,5	280	10,5	
635007	Diemelsee	3 787	2 756	72,8	213	5,0	2 543	2 217	87,2	326	12,8	
635008	Diemelstadt, Stadt	4 029	2 597	64,5	259	4,3	2 338	2 075	88,8	263	11,2	
635009	Edertal	5 111	3 839	75,1	252	5,0	3 587	3 157	88,0	430	12,0	
635010	Frankenau, Stadt	2 415	1 607	66,5	158	4,3	1 449	1 260	87,0	189	13,0	
635011	Frankenberg (Eder), Philipp-Soldan-Stadt	13 904	8 543	61,4	575	5,0	7 968	6 957	87,3	1 011	12,7	
635012	Gemünden (Wohra), Stadt	2 938	1 786	60,8	125	4,3	1 661	1 469	88,4	192	11,6	
635013	Haina (Kloster)	2 851	1 824	64,0	134	5,0	1 690	1 476	87,3	214	12,7	
635014	Hatzfeld (Eder), Stadt	2 390	1 733	72,5	115	4,3	1 618	1 456	90,0	162	10,0	
635015	Korbach, Hansestadt, Kreisstadt	17 630	10 313	58,5	676	5,0	9 637	8 542	88,6	1 095	11,4	
635016	Lichtenfels, Stadt	3 241	2 186	67,4	179	4,3	2 007	1 735	86,4	272	13,6	
635017	Rosenthal, Stadt	1 711	1 185	69,3	107	5,0	1 078	919	85,3	159	14,7	
635018	Twistetal	3 476	2 486	71,5	170	4,3	2 316	2 012	86,9	304	13,1	
635019	Vöhl	4 578	3 156	68,9	229	5,0	2 927	2 578	88,1	349	11,9	
635020	Volkmarzen, Stadt	5 277	3 397	64,4	230	4,3	3 167	2 779	87,7	388	12,3	
635021	Waldeck, Stadt	5 594	4 012	71,7	288	5,0	3 724	3 230	86,7	494	13,3	
635022	Willingen (Upland)	4 607	3 008	65,3	243	4,3	2 765	2 515	91,0	250	9,0	
636001	Bad Sooden-Allendorf, Stadt	6 508	4 218	64,8	260	5,0	3 958	3 476	87,8	482	12,2	
636002	Berkatal	1 251	918	73,4	50	4,3	868	760	87,6	108	12,4	
636003	Eschwege, Kreisstadt	15 535	9 298	59,9	556	5,0	8 742	7 688	87,9	1 054	12,1	
636004	Großalmerode, Stadt	5 298	3 297	62,2	261	4,3	3 036	2 698	88,9	338	11,1	
636005	Herleshausen	2 280	1 527	67,0	119	5,0	1 408	1 238	87,9	170	12,1	
636006	Hessisch Lichtenau, Stadt	9 359	5 840	62,4	424	4,3	5 416	4 812	88,8	604	11,2	
636007	Meinhard	3 874	2 861	73,9	154	5,0	2 707	2 370	87,6	337	12,4	
636008	Meißner	2 536	1 900	74,9	150	4,3	1 750	1 537	87,8	213	12,2	
636009	Neu-Eichenberg	1 507	1 038	68,9	72	5,0	966	834	86,3	132	13,7	
636010	Ringgau	2 450	1 812	74,0	190	4,3	1 622	1 373	84,6	249	15,4	
636011	Sontra, Stadt	6 005	3 920	65,3	299	5,0	3 621	3 136	86,6	485	13,4	
636012	Waldkappel, Stadt	3 555	2 526	71,1	156	4,3	2 370	1 989	83,9	381	16,1	
636013	Wanfried, Stadt	3 427	2 308	67,3	184	5,0	2 124	1 880	88,5	244	11,5	
636014	Wehretal	4 116	3 096	75,2	208	4,3	2 888	2 575	89,2	313	10,8	
636015	Weißborn	816	616	75,5	45	5,0	571	484	84,8	87	15,2	
636016	Witzenhausen, Stadt	12 118	8 149	67,2	464	4,3	7 685	6 802	88,5	883	11,5	

### 3. Ergebnisse der Volksabstimmung in Hessen am 28. Oktober 2018 in den Gemeinden

#### 15. Gesetz zur Änderung des Artikel 144 der Verfassung des Landes Hessen (Stärkung der Unabhängigkeit des Rechnungshofs)

Stat. Kenn- ziffer	Gemeinde	Stimmbe- rechtigte	Abstimmende		Ungültige Stimmen		Gültige Stimmen	davon entfielen auf				
			Anzahl	Anzahl	%	Anzahl		%	"Ja"		"Nein"	
									Anzahl	%	Anzahl	%
	Land Hessen	4 372 788	2 938 760	67,2	174 908	6,0	2 763 852	2 439 940	88,3	323 912	11,7	
411000	Darmstadt, Wissenschaftsstadt	105 402	74 352	70,5	3 339	4,5	71 013	64 279	90,5	6 734	9,5	
412000	Frankfurt am Main, Stadt	418 703	270 501	64,6	13 684	5,1	256 817	232 555	90,6	24 262	9,4	
413000	Offenbach am Main, Stadt	66 776	38 981	58,4	2 392	4,5	36 589	32 274	88,2	4 315	11,8	
414000	Wiesbaden, Landeshauptstadt	186 051	121 292	65,2	7 580	5,1	113 712	101 311	89,1	12 401	10,9	
431001	Abtsteinach	1 927	1 292	67,0	83	4,5	1 209	1 070	88,5	139	11,5	
431002	Bensheim, Stadt	29 809	20 869	70,0	1 173	5,1	19 696	17 791	90,3	1 905	9,7	
431003	Biblis	6 810	4 434	65,1	271	4,5	4 163	3 577	85,9	586	14,1	
431004	Birkenau	7 390	4 751	64,3	282	5,1	4 469	3 960	88,6	509	11,4	
431005	Bürstadt, Stadt	11 820	7 862	66,5	508	4,5	7 354	6 379	86,7	975	13,3	
431006	Einhausen	4 898	3 576	73,0	228	5,1	3 348	2 983	89,1	365	10,9	
431007	Fürth	7 872	5 208	66,2	372	4,5	4 836	4 275	88,4	561	11,6	
431008	Gorxheimetal	2 998	1 783	59,5	105	5,1	1 678	1 484	88,4	194	11,6	
431009	Grasellenbach	2 865	1 882	65,7	170	4,5	1 712	1 435	83,8	277	16,2	
431010	Groß-Rohrheim	2 795	1 899	67,9	119	5,1	1 780	1 563	87,8	217	12,2	
431011	Heppenheim (Bergstraße), Kreisstadt	18 791	12 654	67,3	794	4,5	11 860	10 534	88,8	1 326	11,2	
431012	Hirschhorn (Neckar), Stadt	2 594	1 622	62,5	81	5,1	1 541	1 349	87,5	192	12,5	
431013	Lampertheim, Stadt	23 935	14 374	60,1	902	4,5	13 472	11 955	88,7	1 517	11,3	
431014	Lautertal (Odenwald)	5 629	4 008	71,2	222	5,1	3 786	3 339	88,2	447	11,8	
431015	Lindenfels, Stadt	3 858	2 612	67,7	164	4,5	2 448	2 105	86,0	343	14,0	
431016	Lorsch, Karolingerstadt	10 218	7 187	70,3	469	5,1	6 718	6 076	90,4	642	9,6	
431017	Mörlenbach	7 683	5 101	66,4	329	4,5	4 772	4 191	87,8	581	12,2	
431018	Neckarsteinach, Stadt	2 818	1 768	62,7	108	5,1	1 660	1 521	91,6	139	8,4	
431019	Rimbach	6 540	4 523	69,2	286	4,5	4 237	3 708	87,5	529	12,5	
431020	Viernheim, Stadt	22 675	12 967	57,2	844	5,1	12 123	10 786	89,0	1 337	11,0	
431021	Wald-Michelbach	7 842	4 882	62,3	327	4,5	4 555	3 930	86,3	625	13,7	
431022	Zwingenberg, Stadt	5 379	4 093	76,1	183	5,1	3 910	3 520	90,0	390	10,0	
432001	Alsbach-Hähnlein	6 866	4 937	71,9	232	4,5	4 705	4 170	88,6	535	11,4	
432002	Babenhhausen, Stadt	11 543	7 889	68,3	484	5,1	7 405	6 459	87,2	946	12,8	
432003	Bickenbach	4 295	3 061	71,3	118	4,5	2 943	2 621	89,1	322	10,9	
432004	Dieburg, Stadt	11 298	8 279	73,3	433	5,1	7 846	7 085	90,3	761	9,7	
432005	Eppertshausen	4 491	3 189	71,0	188	4,5	3 001	2 628	87,6	373	12,4	
432006	Erzhausen	5 711	4 036	70,7	212	5,1	3 824	3 409	89,1	415	10,9	
432007	Fischbachtal	2 119	1 652	78,0	106	4,5	1 546	1 335	86,4	211	13,6	
432008	Griesheim, Stadt	18 388	12 769	69,4	660	5,1	12 109	10 844	89,6	1 265	10,4	
432009	Groß-Bieberau, Stadt	3 493	2 399	68,7	178	4,5	2 221	1 974	88,9	247	11,1	
432010	Groß-Umstadt, Stadt	15 648	11 224	71,7	724	5,1	10 500	9 319	88,8	1 181	11,2	
432011	Groß-Zimmern	9 916	6 509	65,6	497	4,5	6 012	5 263	87,5	749	12,5	
432012	Messel	3 001	2 318	77,2	198	5,1	2 120	1 883	88,8	237	11,2	
432013	Modautal	3 906	2 844	72,8	197	4,5	2 647	2 323	87,8	324	12,2	
432014	Mühlthal	10 506	7 988	76,0	420	5,1	7 568	6 826	90,2	742	9,8	
432015	Münster (Hessen)	10 470	7 270	69,4	397	4,5	6 873	6 020	87,6	853	12,4	
432016	Ober-Ramstadt, Stadt	10 877	7 503	69,0	461	5,1	7 042	6 255	88,8	787	11,2	
432017	Otzberg	5 059	3 838	75,9	215	4,5	3 623	3 183	87,9	440	12,1	
432018	Pfungstadt, Stadt	17 676	11 538	65,3	704	5,1	10 834	9 330	86,1	1 504	13,9	
432019	Reinheim, Stadt	12 646	8 844	69,9	444	4,5	8 400	7 306	87,0	1 094	13,0	
432020	Roßdorf	9 170	6 877	75,0	357	5,1	6 520	5 849	89,7	671	10,3	
432021	Schaafheim	6 881	4 749	69,0	340	4,5	4 409	3 806	86,3	603	13,7	
432022	Seeheim-Jugenheim	12 070	8 978	74,4	541	5,1	8 437	7 737	91,7	700	8,3	
432023	Weiterstadt, Stadt	17 538	11 719	66,8	564	4,5	11 155	9 742	87,3	1 413	12,7	
433001	Biebesheim am Rhein	4 630	2 983	64,4	199	5,1	2 784	2 356	84,6	428	15,4	
433002	Bischofsheim	8 585	5 781	67,3	338	4,5	5 443	4 804	88,3	639	11,7	
433003	Büttelborn	10 411	7 528	72,3	373	5,1	7 155	6 373	89,1	782	10,9	
433004	Gernsheim, Schöffersstadt	7 486	5 033	67,2	247	4,5	4 786	4 181	87,4	605	12,6	
433005	Ginsheim-Gustavsburg, Stadt	11 103	7 315	65,9	487	5,1	6 828	5 977	87,5	851	12,5	
433006	Groß-Gerau, Stadt	16 476	11 252	68,3	681	4,5	10 571	9 401	88,9	1 170	11,1	
433007	Kelsterbach, Stadt	8 850	5 511	62,3	341	5,1	5 170	4 469	86,4	701	13,6	
433008	Mörfelden-Walldorf, Stadt	21 694	14 230	65,6	762	4,5	13 468	12 062	89,6	1 406	10,4	
433009	Nauheim	7 485	5 358	71,6	233	5,1	5 125	4 567	89,1	558	10,9	
433010	Raunheim, Stadt	8 479	4 620	54,5	346	4,5	4 274	3 636	85,1	638	14,9	
433011	Riedstadt, Stadt	16 758	11 720	69,9	578	5,1	11 142	9 820	88,1	1 322	11,9	
433012	Rüsselsheim am Main, Stadt	37 765	22 483	59,5	1 324	4,5	21 159	18 575	87,8	2 584	12,2	

### 3. Ergebnisse der Volksabstimmung in Hessen am 28. Oktober 2018 in den Gemeinden

#### 15. Gesetz zur Änderung des Artikel 144 der Verfassung des Landes Hessen (Stärkung der Unabhängigkeit des Rechnungshofs)

Stat. Kennziffer	Gemeinde	Stimmbe-rechtigte	Abstimmende		Ungültige Stimmen		Gültige Stimmen	davon entfielen auf				
			Anzahl	Anzahl	%	Anzahl		%	"Ja"		"Nein"	
									Anzahl	%	Anzahl	%
433013	Stockstadt am Rhein	4 201	2 763	65,8	184	5,1	2 579	2 241	86,9	338	13,1	
433014	Trebur	10 202	7 300	71,6	405	4,5	6 895	6 107	88,6	788	11,4	
434001	Bad Homburg v. d. Höhe, Stadt	36 246	25 025	69,0	973	5,1	24 052	21 914	91,1	2 138	8,9	
434002	Friedrichsdorf, Stadt	17 626	12 918	73,3	594	4,5	12 324	11 249	91,3	1 075	8,7	
434003	Glashütten	3 918	3 003	76,6	152	5,1	2 851	2 560	89,8	291	10,2	
434004	Grävenwiesbach	3 761	2 607	69,3	137	4,5	2 470	2 153	87,2	317	12,8	
434005	Königstein im Taunus, Stadt	10 907	8 222	75,4	357	5,1	7 865	7 136	90,7	729	9,3	
434006	Kronberg im Taunus, Stadt	12 961	9 868	76,1	416	4,5	9 452	8 714	92,2	738	7,8	
434007	Neu-Anspach, Stadt	10 709	7 907	73,8	320	5,1	7 587	6 834	90,1	753	9,9	
434008	Oberursel (Taunus), Stadt	31 282	23 273	74,4	930	4,5	22 343	20 424	91,4	1 919	8,6	
434009	Schmitten	6 654	4 784	71,9	220	5,1	4 564	4 082	89,4	482	10,6	
434010	Steinbach (Taunus), Stadt	6 659	4 440	66,7	193	4,5	4 247	3 826	90,1	421	9,9	
434011	Usingen, Stadt	10 195	6 984	68,5	311	5,1	6 673	5 922	88,7	751	11,3	
434012	Wehrheim	7 183	5 531	77,0	243	4,5	5 288	4 690	88,7	598	11,3	
434013	Weilrod	4 917	3 526	71,7	183	5,1	3 343	2 914	87,2	429	12,8	
435001	Bad Orb, Stadt	7 644	4 824	63,1	346	4,5	4 478	3 925	87,7	553	12,3	
435002	Bad Soden-Salmünster, Stadt	10 031	6 240	62,2	433	5,1	5 807	4 989	85,9	818	14,1	
435003	Biebergemünd	6 550	4 860	74,2	329	4,5	4 531	3 969	87,6	562	12,4	
435004	Birstein	4 949	3 378	68,3	270	5,1	3 108	2 585	83,2	523	16,8	
435005	Brachtal	4 016	2 708	67,4	134	4,5	2 574	2 187	85,0	387	15,0	
435006	Bruchköbel, Stadt	15 730	11 283	71,7	566	5,1	10 717	9 340	87,2	1 377	12,8	
435007	Erlensee, Stadt	9 833	6 153	62,6	371	4,5	5 782	4 910	84,9	872	15,1	
435008	Flörsbachtal	1 868	1 350	72,3	100	5,1	1 250	1 050	84,0	200	16,0	
435009	Freigericht	11 183	8 278	74,0	463	4,5	7 815	6 825	87,3	990	12,7	
435010	Gelnhausen, Barbarossastadt, Kreisst.	16 889	11 729	69,4	569	5,1	11 160	9 956	89,2	1 204	10,8	
435011	Großkrotzenburg	5 510	3 882	70,5	209	4,5	3 673	3 263	88,8	410	11,2	
435012	Gründau	11 290	7 710	68,3	454	5,1	7 256	6 233	85,9	1 023	14,1	
435013	Hammersbach	3 768	2 621	69,6	150	4,5	2 471	2 161	87,5	310	12,5	
435014	Hanau, Brüder-Grimm-Stadt	58 075	34 600	59,6	2 101	5,1	32 499	28 321	87,1	4 178	12,9	
435015	Hasselroth	5 569	4 131	74,2	215	4,5	3 916	3 352	85,6	564	14,4	
435016	Jossgrund	2 758	2 151	78,0	182	5,1	1 969	1 756	89,2	213	10,8	
435017	Langenselbold, Stadt	10 613	7 325	69,0	422	4,5	6 903	6 031	87,4	872	12,6	
435018	Linsengericht	7 739	5 625	72,7	292	5,1	5 333	4 618	86,6	715	13,4	
435019	Maintal, Stadt	25 242	16 318	64,6	1 048	4,5	15 270	13 509	88,5	1 761	11,5	
435020	Neuberg	4 213	2 980	70,7	131	5,1	2 849	2 455	86,2	394	13,8	
435021	Nidderau, Stadt	15 186	10 891	71,7	665	4,5	10 226	9 021	88,2	1 205	11,8	
435022	Niederdorfelden	2 610	1 841	70,5	72	5,1	1 769	1 546	87,4	223	12,6	
435023	Rodenbach	8 561	6 050	70,7	275	4,5	5 775	5 045	87,4	730	12,6	
435024	Ronneburg	2 736	1 997	73,0	98	5,1	1 899	1 637	86,2	262	13,8	
435025	Schlüchtern, Stadt	12 143	7 898	65,0	483	4,5	7 415	6 359	85,8	1 056	14,2	
435026	Schöneck	8 805	6 400	72,7	342	5,1	6 058	5 403	89,2	655	10,8	
435027	Sinntal	7 147	4 989	69,8	390	4,5	4 599	3 812	82,9	787	17,1	
435028	Steinau a. d. Straße, Brüder-Grimm-St.	8 107	5 369	66,2	452	5,1	4 917	4 046	82,3	871	17,7	
435029	Wächtersbach, Stadt	9 017	5 916	65,6	354	4,5	5 562	4 709	84,7	853	15,3	
436001	Bad Soden am Taunus, Stadt	15 251	11 328	74,3	496	5,1	10 832	9 987	92,2	845	7,8	
436002	Eppstein, Stadt	9 557	7 270	76,1	329	4,5	6 941	6 298	90,7	643	9,3	
436003	Eschborn, Stadt	14 025	10 083	71,9	498	5,1	9 585	8 628	90,0	957	10,0	
436004	Flörsheim am Main, Stadt	14 944	10 068	67,4	557	4,5	9 511	8 221	86,4	1 290	13,6	
436005	Hattersheim am Main, Stadt	18 339	12 221	66,6	620	5,1	11 601	10 366	89,4	1 235	10,6	
436006	Hochheim am Main, Stadt	13 503	9 354	69,3	488	4,5	8 866	7 923	89,4	943	10,6	
436007	Hofheim am Taunus, Kreisstadt	28 494	21 646	76,0	866	5,1	20 780	18 895	90,9	1 885	9,1	
436008	Kelkheim (Taunus), Stadt	20 329	15 139	74,5	636	4,5	14 503	13 164	90,8	1 339	9,2	
436009	Kriftel	7 890	5 860	74,3	258	5,1	5 602	5 079	90,7	523	9,3	
436010	Liederbach am Taunus	5 849	4 383	74,9	137	4,5	4 246	3 841	90,5	405	9,5	
436011	Schwalbach am Taunus, Stadt	10 068	6 927	68,8	311	5,1	6 616	5 957	90,0	659	10,0	
436012	Sulzbach (Taunus)	6 211	4 616	74,3	194	4,5	4 422	4 040	91,4	382	8,6	
437001	Bad König, Stadt	7 103	4 804	67,6	478	5,1	4 326	3 785	87,5	541	12,5	
437003	Brensbach	4 029	2 824	70,1	197	4,5	2 627	2 254	85,8	373	14,2	
437004	Breuberg, Stadt	4 603	3 221	70,0	232	5,1	2 989	2 580	86,3	409	13,7	
437005	Brombachtal	2 699	1 850	68,5	105	4,5	1 745	1 538	88,1	207	11,9	
437006	Erbach, Kreisstadt	9 690	5 761	59,5	496	5,1	5 265	4 610	87,6	655	12,4	
437007	Fränkisch-Crumbach	2 587	1 839	71,1	99	4,5	1 740	1 493	85,8	247	14,2	

### 3. Ergebnisse der Volksabstimmung in Hessen am 28. Oktober 2018 in den Gemeinden

#### 15. Gesetz zur Änderung des Artikel 144 der Verfassung des Landes Hessen (Stärkung der Unabhängigkeit des Rechnungshofs)

Stat. Kennziffer	Gemeinde	Stimmbe-rechtigte	Abstimmende		Ungültige Stimmen		Gültige Stimmen	davon entfielen auf			
			Anzahl	%	Anzahl	%		"Ja"		"Nein"	
								Anzahl	%	Anzahl	%
437009	Höchst i. Odw.	6 564	4 362	66,5	276	5,1	4 086	3 536	86,5	550	13,5
437010	Lützelbach	5 098	3 293	64,6	238	4,5	3 055	2 688	88,0	367	12,0
437011	Michelstadt, Stadt	11 808	7 741	65,6	533	5,1	7 208	6 115	84,8	1 093	15,2
437012	Mossautal	1 942	1 362	70,1	126	4,5	1 236	1 065	86,2	171	13,8
437013	Reichelsheim (Odenwald)	6 426	4 439	69,1	252	5,1	4 187	3 517	84,0	670	16,0
437016	Oberzent, Stadt	7 860	5 198	66,1	383	4,5	4 815	4 135	85,9	680	14,1
438001	Dietzenbach, Kreisstadt	18 726	11 914	63,6	718	5,1	11 196	9 998	89,3	1 198	10,7
438002	Dreieich, Stadt	28 992	20 583	71,0	1 110	4,5	19 473	17 567	90,2	1 906	9,8
438003	Egelsbach	8 058	5 753	71,4	277	5,1	5 476	4 913	89,7	563	10,3
438004	Hainburg	10 550	7 429	70,4	422	4,5	7 007	6 191	88,4	816	11,6
438005	Heusenstamm, Stadt	13 197	9 531	72,2	516	5,1	9 015	8 082	89,7	933	10,3
438006	Langen (Hessen), Stadt	25 022	16 597	66,3	776	4,5	15 821	14 171	89,6	1 650	10,4
438007	Mainhausen	6 897	4 911	71,2	260	5,1	4 651	4 096	88,1	555	11,9
438008	Mühlheim am Main, Stadt	18 809	12 718	67,6	687	4,5	12 031	10 548	87,7	1 483	12,3
438009	Neu-Isenburg, Stadt	23 081	14 811	64,2	732	5,1	14 079	12 587	89,4	1 492	10,6
438010	Obertshausen, Stadt	16 510	10 892	66,0	598	4,5	10 294	9 089	88,3	1 205	11,7
438011	Rodgau, Stadt	31 887	22 600	70,9	1 157	5,1	21 443	18 830	87,8	2 613	12,2
438012	Rödermark, Stadt	19 211	13 747	71,6	803	4,5	12 944	11 626	89,8	1 318	10,2
438013	Seligenstadt, Stadt	15 733	11 624	73,9	723	5,1	10 901	9 786	89,8	1 115	10,2
439001	Aarbergen	4 499	3 058	68,0	150	4,5	2 908	2 560	88,0	348	12,0
439002	Bad Schwalbach, Kreisstadt	7 738	5 200	67,2	323	5,1	4 877	4 306	88,3	571	11,7
439003	Eitville am Rhein, Stadt	12 778	9 271	72,6	503	4,5	8 768	7 916	90,3	852	9,7
439004	Geisenheim, Hochschulstadt	8 804	5 927	67,3	316	5,1	5 611	5 025	89,6	586	10,4
439005	Heidenrod	6 078	4 347	71,5	239	4,5	4 108	3 471	84,5	637	15,5
439006	Hohenstein	4 855	3 744	77,1	212	5,1	3 532	3 115	88,2	417	11,8
439007	Hünstetten	8 231	6 366	77,3	320	4,5	6 046	5 391	89,2	655	10,8
439008	Idstein, Hochschulstadt	18 037	13 286	73,7	495	5,1	12 791	11 536	90,2	1 255	9,8
439009	Kiedrich	3 074	2 278	74,1	160	4,5	2 118	1 941	91,6	177	8,4
439010	Lorch, Stadt	2 672	1 934	72,4	148	5,1	1 786	1 572	88,0	214	12,0
439011	Niedernhausen	10 820	8 157	75,4	368	4,5	7 789	7 063	90,7	726	9,3
439012	Oestrich-Winkel, Stadt	8 895	6 491	73,0	325	5,1	6 166	5 500	89,2	666	10,8
439013	Rüdesheim am Rhein, Stadt	6 508	4 228	65,0	229	4,5	3 999	3 486	87,2	513	12,8
439014	Schlangenberg	4 711	3 552	75,4	171	5,1	3 381	2 985	88,3	396	11,7
439015	Taunusstein, Stadt	21 532	15 083	70,0	820	4,5	14 263	12 682	88,9	1 581	11,1
439016	Waldems	4 105	3 104	75,6	156	5,1	2 948	2 633	89,3	315	10,7
439017	Walluf	4 306	3 297	76,6	162	4,5	3 135	2 805	89,5	330	10,5
440001	Altenstadt	8 922	5 891	66,0	317	5,1	5 574	4 820	86,5	754	13,5
440002	Bad Nauheim, Stadt	22 356	14 823	66,3	751	4,5	14 072	12 658	90,0	1 414	10,0
440003	Bad Vilbel, Stadt	23 648	17 322	73,2	805	5,1	16 517	15 068	91,2	1 449	8,8
440004	Büdingen, Stadt	16 156	10 377	64,2	707	4,5	9 670	8 113	83,9	1 557	16,1
440005	Butzbach, Friedrich-Ludwig-Weidig-St.	18 856	12 677	67,2	624	5,1	12 053	10 671	88,5	1 382	11,5
440006	Echzell	4 294	2 873	66,9	187	4,5	2 686	2 378	88,5	308	11,5
440007	Florstadt, Stadt	6 856	4 709	68,7	328	5,1	4 381	3 781	86,3	600	13,7
440008	Friedberg (Hessen), Kreisstadt	19 828	13 279	67,0	618	4,5	12 661	11 363	89,7	1 298	10,3
440009	Gedern, Stadt	5 708	3 509	61,5	236	5,1	3 273	2 773	84,7	500	15,3
440010	Glauburg	2 485	1 747	70,3	115	4,5	1 632	1 386	84,9	246	15,1
440011	Hirzenhain	2 173	1 387	63,8	96	5,1	1 291	1 083	83,9	208	16,1
440012	Karben, Stadt	16 120	11 478	71,2	516	4,5	10 962	9 816	89,5	1 146	10,5
440013	Kefenrod	2 164	1 416	65,4	102	5,1	1 314	1 103	83,9	211	16,1
440014	Limeshain	4 140	2 699	65,2	171	4,5	2 528	2 143	84,8	385	15,2
440015	Münzenberg, Stadt	4 646	3 439	74,0	181	5,1	3 258	2 859	87,8	399	12,2
440016	Nidda, Stadt	13 386	8 615	64,4	606	4,5	8 009	6 748	84,3	1 261	15,7
440017	Niddatal, Stadt	7 225	5 054	70,0	290	5,1	4 764	4 145	87,0	619	13,0
440018	Ober-Mörlen	4 402	3 136	71,2	142	4,5	2 994	2 681	89,5	313	10,5
440019	Ortenberg, Stadt	6 999	4 392	62,8	365	5,1	4 027	3 469	86,1	558	13,9
440020	Ranstadt	3 976	2 745	69,0	153	4,5	2 592	2 239	86,4	353	13,6
440021	Reichelsheim (Wetterau), Stadt	5 147	3 663	71,2	247	5,1	3 416	2 933	85,9	483	14,1
440022	Rockenberg	3 363	2 482	73,8	114	4,5	2 368	2 132	90,0	236	10,0
440023	Rosbach v. d. Höhe, Stadt	8 909	6 756	75,8	406	5,1	6 350	5 665	89,2	685	10,8
440024	Wölfersheim	7 681	5 038	65,6	300	4,5	4 738	4 045	85,4	693	14,6
440025	Wöllstadt	4 807	3 512	73,1	241	5,1	3 271	2 924	89,4	347	10,6
531001	Allendorf (Lumda), Stadt	3 247	2 476	76,3	200	4,5	2 276	1 999	87,8	277	12,2

### 3. Ergebnisse der Volksabstimmung in Hessen am 28. Oktober 2018 in den Gemeinden

#### 15. Gesetz zur Änderung des Artikel 144 der Verfassung des Landes Hessen (Stärkung der Unabhängigkeit des Rechnungshofs)

Stat. Kenn- ziffer	Gemeinde	Stimme- berechtigte	Abstimmende		Ungültige Stimmen		Gültige Stimmen	davon entfielen auf			
			Anzahl	%	Anzahl	%		"Ja"		"Nein"	
								Anzahl	%	Anzahl	%
531002	Biebertal	8 136	5 928	72,9	393	5,1	5 535	4 906	88,6	629	11,4
531003	Buseck	10 031	7 337	73,1	470	4,5	6 867	6 021	87,7	846	12,3
531004	Fernwald	5 143	3 890	75,6	236	5,1	3 654	3 273	89,6	381	10,4
531005	Gießen, Universitätsstadt	60 022	39 367	65,6	2 141	4,5	37 226	33 167	89,1	4 059	10,9
531006	Grünberg, Stadt	10 828	7 338	67,8	519	5,1	6 819	5 766	84,6	1 053	15,4
531007	Heuchelheim	5 783	4 262	73,7	190	4,5	4 072	3 656	89,8	416	10,2
531008	Hungen, Stadt	9 959	6 750	67,8	424	5,1	6 326	5 491	86,8	835	13,2
531009	Langgöns	8 991	6 580	73,2	402	4,5	6 178	5 426	87,8	752	12,2
531010	Laubach, Stadt	7 511	5 037	67,1	345	5,1	4 692	4 062	86,6	630	13,4
531011	Lich, Stadt	10 558	7 609	72,1	440	4,5	7 169	6 253	87,2	916	12,8
531012	Linden, Stadt	9 435	6 411	67,9	315	5,1	6 096	5 436	89,2	660	10,8
531013	Lollar, Stadt	6 818	4 426	64,9	315	4,5	4 111	3 648	88,7	463	11,3
531014	Pohlheim, Stadt	13 449	9 153	68,1	590	5,1	8 563	7 544	88,1	1 019	11,9
531015	Rabenau	4 123	2 987	72,4	216	4,5	2 771	2 356	85,0	415	15,0
531016	Reiskirchen	8 211	5 512	67,1	413	5,1	5 099	4 365	85,6	734	14,4
531017	Staufenberg, Stadt	6 442	4 601	71,4	269	4,5	4 332	3 778	87,2	554	12,8
531018	Wettenberg	9 844	7 316	74,3	374	5,1	6 942	6 169	88,9	773	11,1
532001	Aßlar, Stadt	9 816	5 732	58,4	362	4,5	5 370	4 665	86,9	705	13,1
532002	Bischoffen	2 654	1 766	66,5	130	5,1	1 636	1 389	84,9	247	15,1
532003	Braunfels, Stadt	8 779	5 622	64,0	363	4,5	5 259	4 574	87,0	685	13,0
532004	Breitscheid	3 729	2 280	61,1	200	5,1	2 080	1 726	83,0	354	17,0
532005	Dietzhöhlztal	4 334	2 507	57,8	155	4,5	2 352	2 044	86,9	308	13,1
532006	Dillenburg, Oranienstadt	16 850	9 198	54,6	614	5,1	8 584	7 299	85,0	1 285	15,0
532007	Driedorf	3 830	2 530	66,1	260	4,5	2 270	1 895	83,5	375	16,5
532008	Ehringshausen	6 958	4 221	60,7	243	5,1	3 978	3 403	85,5	575	14,5
532009	Eschenburg	7 709	4 574	59,3	336	4,5	4 238	3 552	83,8	686	16,2
532010	Greifenstein	5 248	3 482	66,3	220	5,1	3 262	2 810	86,1	452	13,9
532011	Haiger, Stadt	13 829	7 968	57,6	602	4,5	7 366	6 244	84,8	1 122	15,2
532012	Herborn, Stadt	15 286	9 274	60,7	494	5,1	8 780	7 712	87,8	1 068	12,2
532013	Hohenahr	3 871	2 721	70,3	179	4,5	2 542	2 175	85,6	367	14,4
532014	Hüttenberg	8 302	6 096	73,4	341	5,1	5 755	5 046	87,7	709	12,3
532015	Lahnau	6 520	4 491	68,9	280	4,5	4 211	3 724	88,4	487	11,6
532016	Leun, Stadt	4 393	2 719	61,9	160	5,1	2 559	2 159	84,4	400	15,6
532017	Mittenaar	3 804	2 455	64,5	195	4,5	2 260	1 886	83,5	374	16,5
532018	Schöffengrund	5 081	3 514	69,2	184	5,1	3 330	2 963	89,0	367	11,0
532019	Siegbach	2 160	1 345	62,3	100	4,5	1 245	1 014	81,4	231	18,6
532020	Sinn	4 815	2 892	60,1	180	5,1	2 712	2 343	86,4	369	13,6
532021	Solms, Stadt	10 324	6 314	61,2	373	4,5	5 941	5 075	85,4	866	14,6
532022	Waldsolms	3 854	2 589	67,2	171	5,1	2 418	2 051	84,8	367	15,2
532023	Wetzlar, Stadt	37 145	21 755	58,6	1 507	4,5	20 248	17 700	87,4	2 548	12,6
533001	Beselich	4 083	2 653	65,0	197	5,1	2 456	2 105	85,7	351	14,3
533002	Brechen	5 129	3 503	68,3	220	4,5	3 283	2 962	90,2	321	9,8
533003	Bad Camberg, Stadt	10 800	7 577	70,2	387	5,1	7 190	6 403	89,1	787	10,9
533004	Dornburg	6 183	4 121	66,7	278	4,5	3 843	3 352	87,2	491	12,8
533005	Elbtal	1 820	1 131	62,1	97	5,1	1 034	884	85,5	150	14,5
533006	Elz	5 786	3 848	66,5	227	4,5	3 621	3 213	88,7	408	11,3
533007	Hadamar, Stadt	8 884	5 280	59,4	435	5,1	4 845	4 177	86,2	668	13,8
533008	Hünfelden	7 743	5 397	69,7	328	4,5	5 069	4 471	88,2	598	11,8
533009	Limburg a. d. Lahn, Kreisstadt	24 356	15 032	61,7	994	5,1	14 038	12 490	89,0	1 548	11,0
533010	Löhnberg	3 431	2 273	66,2	160	4,5	2 113	1 820	86,1	293	13,9
533011	Mengerskirchen, Marktflücken	4 413	2 719	61,6	203	5,1	2 516	2 202	87,5	314	12,5
533012	Merenberg, Marktflücken	2 547	1 601	62,9	113	4,5	1 488	1 251	84,1	237	15,9
533013	Runkel, Stadt	7 271	4 896	67,3	320	5,1	4 576	4 027	88,0	549	12,0
533014	Selters (Taunus)	6 218	3 845	61,8	183	4,5	3 662	3 199	87,4	463	12,6
533015	Villmar, Marktflücken	5 441	3 747	68,9	270	5,1	3 477	3 028	87,1	449	12,9
533016	Waldbrunn (Westerwald)	4 263	2 750	64,5	227	4,5	2 523	2 187	86,7	336	13,3
533017	Weilburg, Stadt	9 582	5 959	62,2	481	5,1	5 478	4 765	87,0	713	13,0
533018	Weilmünster, Marktflücken	6 853	4 373	63,8	311	4,5	4 062	3 503	86,2	559	13,8
533019	Weinbach	3 558	2 491	70,0	194	5,1	2 297	2 004	87,2	293	12,8
534001	Amöneburg, Stadt	4 157	3 019	72,6	207	4,5	2 812	2 443	86,9	369	13,1
534002	Angelburg	2 631	1 761	66,9	117	5,1	1 644	1 393	84,7	251	15,3
534003	Bad Endbach	6 281	3 777	60,1	272	4,5	3 505	2 902	82,8	603	17,2

### 3. Ergebnisse der Volksabstimmung in Hessen am 28. Oktober 2018 in den Gemeinden

#### 15. Gesetz zur Änderung des Artikel 144 der Verfassung des Landes Hessen (Stärkung der Unabhängigkeit des Rechnungshofs)

Stat. Kennziffer	Gemeinde	Stimmbe-rechtigte	Abstimmende		Ungültige Stimmen		Gültige Stimmen	davon entfielen auf			
			Anzahl	%	Anzahl	%		"Ja"		"Nein"	
								Anzahl	%	Anzahl	%
534004	Biedenkopf, Stadt	9 851	6 461	65,6	379	5,1	6 082	5 385	88,5	697	11,5
534005	Breidenbach	4 610	2 904	63,0	213	4,5	2 691	2 300	85,5	391	14,5
534006	Cölbe	5 329	3 936	73,9	210	5,1	3 726	3 290	88,3	436	11,7
534007	Dautphetal	8 739	6 017	68,9	419	4,5	5 598	4 847	86,6	751	13,4
534008	Ebsdorfergrund	7 153	5 235	73,2	373	5,1	4 862	4 212	86,6	650	13,4
534009	Fronhausen	3 256	2 419	74,3	170	4,5	2 249	1 942	86,3	307	13,7
534010	Gladenbach, Stadt	9 292	6 022	64,8	415	5,1	5 607	4 801	85,6	806	14,4
534011	Kirchhain, Stadt	12 461	8 743	70,2	557	4,5	8 186	7 091	86,6	1 095	13,4
534012	Lahntal	5 343	3 768	70,5	170	5,1	3 598	3 140	87,3	458	12,7
534013	Lohra	4 368	3 149	72,1	213	4,5	2 936	2 444	83,2	492	16,8
534014	Marburg, Universitätsstadt	55 421	39 002	70,4	1 705	5,1	37 297	33 689	90,3	3 608	9,7
534015	Münchhausen	2 709	1 893	69,9	121	4,5	1 772	1 520	85,8	252	14,2
534016	Neustadt (Hessen), Stadt	6 192	3 993	64,5	369	5,1	3 624	3 043	84,0	581	16,0
534017	Rauschenberg, Stadt	3 457	2 387	69,0	139	4,5	2 248	1 933	86,0	315	14,0
534018	Stadtallendorf, Stadt	12 803	7 386	57,7	587	5,1	6 799	5 596	82,3	1 203	17,7
534019	Steffenberg	3 080	1 995	64,8	137	4,5	1 858	1 547	83,3	311	16,7
534020	Weimar (Lahn)	5 611	4 294	76,5	263	5,1	4 031	3 553	88,1	478	11,9
534021	Wetter (Hessen), Stadt	6 918	4 549	65,8	316	4,5	4 233	3 709	87,6	524	12,4
534022	Wohratal	1 792	1 395	77,8	123	5,1	1 272	1 062	83,5	210	16,5
535001	Alsfeld, Stadt	12 273	7 840	63,9	600	4,5	7 240	6 198	85,6	1 042	14,4
535002	Antrifttal	1 574	1 238	78,7	114	5,1	1 124	933	83,0	191	17,0
535003	Feldatal	2 067	1 486	71,9	127	4,5	1 359	1 151	84,7	208	15,3
535004	Freiensteinau	2 567	1 886	73,5	145	5,1	1 741	1 401	80,5	340	19,5
535005	Gemünden (Felda)	2 206	1 498	67,9	96	4,5	1 402	1 171	83,5	231	16,5
535006	Grebenau, Stadt	2 050	1 466	71,5	128	5,1	1 338	1 097	82,0	241	18,0
535007	Grebenhain	3 802	2 655	69,8	202	4,5	2 453	2 013	82,1	440	17,9
535008	Herbstein, Stadt	3 890	2 739	70,4	200	5,1	2 539	2 151	84,7	388	15,3
535009	Homburg (Ohm), Stadt	5 815	3 986	68,5	376	4,5	3 610	3 040	84,2	570	15,8
535010	Kirtorf, Stadt	2 579	1 846	71,6	188	5,1	1 658	1 403	84,6	255	15,4
535011	Lauterbach (Hessen), Kreisstadt	10 128	6 669	65,8	573	4,5	6 096	5 245	86,0	851	14,0
535012	Lautertal (Vogelsberg)	1 988	1 485	74,7	137	5,1	1 348	1 132	84,0	216	16,0
535013	Mücke	7 611	5 260	69,1	290	4,5	4 970	4 215	84,8	755	15,2
535014	Romrod, Stadt	2 213	1 559	70,4	102	5,1	1 457	1 260	86,5	197	13,5
535015	Schlitz, Stadt	7 496	5 406	72,1	463	4,5	4 943	4 076	82,5	867	17,5
535016	Schotten, Stadt	8 424	5 436	64,5	454	5,1	4 982	4 214	84,6	768	15,4
535017	Schwalmtal	2 266	1 605	70,8	163	4,5	1 442	1 204	83,5	238	16,5
535018	Ulrichstein, Stadt	2 418	1 706	70,6	201	5,1	1 505	1 240	82,4	265	17,6
535019	Wartenberg	3 206	2 267	70,7	154	4,5	2 113	1 839	87,0	274	13,0
611000	Kassel, documenta-Stadt	139 022	86 404	62,2	5 149	5,1	81 255	72 859	89,7	8 396	10,3
631001	Bad Salzschlirf	2 445	1 461	59,8	118	4,5	1 343	1 150	85,6	193	14,4
631002	Burghaun, Marktgemeinde	5 181	3 764	72,7	250	5,1	3 514	3 044	86,6	470	13,4
631003	Dipperz	2 747	2 053	74,7	140	4,5	1 913	1 560	81,5	353	18,5
631004	Ebersburg	3 586	2 666	74,3	228	5,1	2 438	2 052	84,2	386	15,8
631005	Ehrenberg (Rhön)	2 050	1 607	78,4	147	4,5	1 460	1 244	85,2	216	14,8
631006	Eichenzell	8 782	6 520	74,2	489	5,1	6 031	5 135	85,1	896	14,9
631007	Eiterfeld, Marktgemeinde	5 630	4 154	73,8	381	4,5	3 773	3 138	83,2	635	16,8
631008	Flieden	6 875	5 005	72,8	351	5,1	4 654	3 866	83,1	788	16,9
631009	Fulda, Stadt	47 439	29 511	62,2	2 019	4,5	27 492	23 259	84,6	4 233	15,4
631010	Gersfeld (Rhön), Stadt	4 364	2 931	67,2	224	5,1	2 707	2 253	83,2	454	16,8
631011	Großenlüder	6 918	5 075	73,4	326	4,5	4 749	4 021	84,7	728	15,3
631012	Hilders, Marktgemeinde	3 733	2 709	72,6	233	5,1	2 476	2 099	84,8	377	15,2
631013	Hofbieber	4 782	3 767	78,8	283	4,5	3 484	2 867	82,3	617	17,7
631014	Hosenfeld	3 765	2 805	74,5	220	5,1	2 585	2 144	82,9	441	17,1
631015	Hünfeld, Konrad-Zuse-Stadt	12 691	8 730	68,8	650	4,5	8 080	7 021	86,9	1 059	13,1
631016	Kalbach	5 049	3 796	75,2	316	5,1	3 480	2 865	82,3	615	17,7
631017	Künzell	12 977	9 059	69,8	510	4,5	8 549	7 393	86,5	1 156	13,5
631018	Neuhof	8 562	6 041	70,6	511	5,1	5 530	4 514	81,6	1 016	18,4
631019	Nüsttal	2 264	1 726	76,2	170	4,5	1 556	1 294	83,2	262	16,8
631020	Petersberg	12 259	8 938	72,9	579	5,1	8 359	7 253	86,8	1 106	13,2
631021	Poppenhausen (Wasserkuppe)	2 043	1 594	78,0	105	4,5	1 489	1 287	86,4	202	13,6
631022	Rasdorf, Point-Alpha-Gemeinde	1 294	1 070	82,7	107	5,1	963	856	88,9	107	11,1
631023	Tann (Rhön), Stadt	3 535	2 404	68,0	247	4,5	2 157	1 747	81,0	410	19,0

### 3. Ergebnisse der Volksabstimmung in Hessen am 28. Oktober 2018 in den Gemeinden

#### 15. Gesetz zur Änderung des Artikel 144 der Verfassung des Landes Hessen (Stärkung der Unabhängigkeit des Rechnungshofs)

Stat. Kenn- ziffer	Gemeinde	Stimmbe- rechtigte	Abstimmende		Ungültige Stimmen		Gültige Stimmen	davon entfielen auf				
			Anzahl	Anzahl	%	Anzahl		%	"Ja"		"Nein"	
									Anzahl	%	Anzahl	%
632001	Alheim	3 915	2 721	69,5	191	5,1	2 530	2 097	82,9	433	17,1	
632002	Bad Hersfeld, Kreisstadt	21 611	12 967	60,0	944	4,5	12 023	10 446	86,9	1 577	13,1	
632003	Bebra, Stadt	10 485	6 654	63,5	432	5,1	6 222	5 336	85,8	886	14,2	
632004	Breitenbach a. Herzberg	1 418	979	69,0	80	4,5	899	773	86,0	126	14,0	
632005	Cornberg	1 089	730	67,0	78	5,1	652	546	83,7	106	16,3	
632006	Friedewald	1 945	1 414	72,7	140	4,5	1 274	1 072	84,1	202	15,9	
632007	Haunack	2 548	1 806	70,9	153	5,1	1 653	1 385	83,8	268	16,2	
632008	Haunetal	2 335	1 756	75,2	131	4,5	1 625	1 408	86,6	217	13,4	
632009	Heringen (Werra), Stadt	5 830	3 798	65,1	267	5,1	3 531	3 024	85,6	507	14,4	
632010	Hohenroda	2 508	1 726	68,8	117	4,5	1 609	1 386	86,1	223	13,9	
632011	Kirchheim	2 828	1 974	69,8	161	5,1	1 813	1 521	83,9	292	16,1	
632012	Ludwigsau	4 490	3 175	70,7	214	4,5	2 961	2 449	82,7	512	17,3	
632013	Nentershausen	2 197	1 602	72,9	149	5,1	1 453	1 241	85,4	212	14,6	
632014	Neuenstein	2 331	1 632	70,0	148	4,5	1 484	1 290	86,9	194	13,1	
632015	Niederaula, Marktgemeinde	4 244	2 925	68,9	216	5,1	2 709	2 280	84,2	429	15,8	
632016	Philippsthal (Werra), Marktgemeinde	3 404	2 151	63,2	144	4,5	2 007	1 743	86,8	264	13,2	
632017	Ronshausen	1 889	1 425	75,4	73	5,1	1 352	1 204	89,1	148	10,9	
632018	Rotenburg a. d. Fulda, Stadt	10 583	6 703	63,3	614	4,5	6 089	5 212	85,6	877	14,4	
632019	Schenkklengsfeld	3 603	2 702	75,0	195	5,1	2 507	2 162	86,2	345	13,8	
632020	Wildeck	4 040	2 801	69,3	199	4,5	2 602	2 297	88,3	305	11,7	
633001	Ahnatal	6 514	4 904	75,3	280	5,1	4 624	4 117	89,0	507	11,0	
633002	Bad Karlshafen, Stadt	2 618	1 638	62,6	84	4,5	1 554	1 371	88,2	183	11,8	
633003	Baunatal, Stadt	21 651	14 057	64,9	978	5,1	13 079	11 734	89,7	1 345	10,3	
633004	Breuna	2 945	2 143	72,8	157	4,5	1 986	1 750	88,1	236	11,9	
633005	Calden	5 935	4 305	72,5	216	5,1	4 089	3 567	87,2	522	12,8	
633006	Bad Emstal	4 855	3 044	62,7	162	4,5	2 882	2 557	88,7	325	11,3	
633007	Espenau	4 074	3 022	74,2	197	5,1	2 825	2 497	88,4	328	11,6	
633008	Fuldabrück	7 218	5 249	72,7	312	4,5	4 937	4 397	89,1	540	10,9	
633009	Fulda	9 677	6 557	67,8	420	5,1	6 137	5 484	89,4	653	10,6	
633010	Grebenstein, Stadt	4 628	3 213	69,4	202	4,5	3 011	2 689	89,3	322	10,7	
633011	Habichtswald	4 156	3 048	73,3	235	5,1	2 813	2 527	89,8	286	10,2	
633012	Helsa	4 534	2 881	63,5	195	4,5	2 686	2 357	87,8	329	12,2	
633013	Hofgeismar, Stadt	11 794	7 202	61,1	490	5,1	6 712	6 016	89,6	696	10,4	
633014	Immenhausen, Stadt	5 646	3 879	68,7	297	4,5	3 582	3 153	88,0	429	12,0	
633015	Kaufungen	10 269	7 147	69,6	503	5,1	6 644	5 963	89,8	681	10,2	
633016	Liebenau, Stadt	2 557	1 868	73,1	145	4,5	1 723	1 487	86,3	236	13,7	
633017	Lohfelden	10 491	6 880	65,6	407	5,1	6 473	5 737	88,6	736	11,4	
633018	Naumburg, Stadt	4 186	2 886	68,9	189	4,5	2 697	2 393	88,7	304	11,3	
633019	Nieste	1 555	1 101	70,8	65	5,1	1 036	942	90,9	94	9,1	
633020	Niestetal	8 628	5 568	64,5	378	4,5	5 190	4 608	88,8	582	11,2	
633021	Oberweser	2 596	1 858	71,6	101	5,1	1 757	1 544	87,9	213	12,1	
633022	Reinhardshagen	3 635	2 391	65,8	143	4,5	2 248	1 959	87,1	289	12,9	
633023	Schauenburg	8 356	6 136	73,4	412	5,1	5 724	5 055	88,3	669	11,7	
633024	Söhrewald	3 886	2 754	70,9	149	4,5	2 605	2 296	88,1	309	11,9	
633025	Trendelburg, Stadt	4 170	2 821	67,6	234	5,1	2 587	2 248	86,9	339	13,1	
633026	Vellmar, Stadt	14 223	9 731	68,4	540	4,5	9 191	8 225	89,5	966	10,5	
633027	Wahlburg	1 685	1 148	68,1	61	5,1	1 087	967	89,0	120	11,0	
633028	Wolfhagen, Stadt	10 049	6 567	65,3	448	4,5	6 119	5 333	87,2	786	12,8	
633029	Zierenberg, Stadt	5 318	3 779	71,1	213	5,1	3 566	3 146	88,2	420	11,8	
634001	Borken (Hessen), Stadt	9 941	6 570	66,1	412	4,5	6 158	5 267	85,5	891	14,5	
634002	Edermünde	5 891	4 229	71,8	217	5,1	4 012	3 587	89,4	425	10,6	
634003	Felsberg, Stadt	8 345	5 849	70,1	414	4,5	5 435	4 714	86,7	721	13,3	
634004	Frielendorf	6 002	4 062	67,7	260	5,1	3 802	3 246	85,4	556	14,6	
634005	Fritzlar, Dom- und Kaiserstadt	11 400	7 575	66,4	476	4,5	7 099	6 204	87,4	895	12,6	
634006	Gilsberg	2 467	1 985	80,5	210	5,1	1 775	1 462	82,4	313	17,6	
634007	Gudensberg, Stadt	7 319	5 127	70,1	322	4,5	4 805	4 119	85,7	686	14,3	
634008	Guxhagen	4 246	3 223	75,9	166	5,1	3 057	2 707	88,6	350	11,4	
634009	Homberg (Efze), Reformationsst., Kreisst.	10 649	6 872	64,5	551	4,5	6 321	5 438	86,0	883	14,0	
634010	Jesberg	1 915	1 349	70,4	135	5,1	1 214	1 046	86,2	168	13,8	
634011	Knüllwald	3 573	2 584	72,3	158	4,5	2 426	2 034	83,8	392	16,2	
634012	Körle	2 406	1 793	74,5	98	5,1	1 695	1 478	87,2	217	12,8	
634013	Malsfeld	3 125	2 263	72,4	164	4,5	2 099	1 810	86,2	289	13,8	



### 3. Ergebnisse der Volksabstimmung in Hessen am 28. Oktober 2018 in den Gemeinden

#### 15. Gesetz zur Änderung des Artikel 144 der Verfassung des Landes Hessen (Stärkung der Unabhängigkeit des Rechnungshofs)

Stat. Kenn- ziffer	Gemeinde	Stimme- berechtigte	Abstimmende		Ungültige Stimmen		Gültige Stimmen	davon entfielen auf			
			Anzahl	Anzahl	%	Anzahl		%	"Ja"		"Nein"
		Anzahl					Anzahl		%	Anzahl	%
634014	Melsungen, Stadt	10 458	7 596	72,6	622	5,1	6 974	6 261	89,8	713	10,2
634015	Morschen	2 685	1 918	71,4	136	4,5	1 782	1 563	87,7	219	12,3
634016	Neuental	2 541	1 817	71,5	116	5,1	1 701	1 460	85,8	241	14,2
634017	Neukirchen, Stadt	5 688	3 645	64,1	272	4,5	3 373	2 814	83,4	559	16,6
634018	Niedenstein, Stadt	4 308	3 197	74,2	207	5,1	2 990	2 653	88,7	337	11,3
634019	Oberaula	2 597	1 756	67,6	142	4,5	1 614	1 379	85,4	235	14,6
634020	Ottrau	1 830	1 381	75,5	107	5,1	1 274	1 043	81,9	231	18,1
634021	Schrecksbach	2 512	1 833	73,0	155	4,5	1 678	1 387	82,7	291	17,3
634022	Schwalmstadt, Konfirmationsstadt	13 789	8 649	62,7	605	5,1	8 044	6 936	86,2	1 108	13,8
634023	Schwarzenborn, Stadt	802	557	69,5	58	4,5	499	409	82,0	90	18,0
634024	Spangenberg, Liebenbachstadt	4 761	3 202	67,3	319	5,1	2 883	2 470	85,7	413	14,3
634025	Wabern	5 868	4 016	68,4	284	4,5	3 732	3 211	86,0	521	14,0
634026	Willingshausen	3 960	2 761	69,7	170	5,1	2 591	2 155	83,2	436	16,8
634027	Bad Zwesten	3 054	2 075	67,9	127	4,5	1 948	1 685	86,5	263	13,5
635001	Allendorf (Eder)	4 104	2 478	60,4	129	5,1	2 349	2 066	88,0	283	12,0
635002	Bad Arolsen, Stadt	12 191	7 654	62,8	597	4,5	7 057	6 353	90,0	704	10,0
635003	Bad Wildungen, Stadt	13 308	7 676	57,7	614	5,1	7 062	6 224	88,1	838	11,9
635004	Battenberg (Eder), Stadt	4 166	2 683	64,4	137	4,5	2 546	2 270	89,2	276	10,8
635005	Bromskirchen	1 422	867	61,0	74	5,1	793	709	89,4	84	10,6
635006	Burgwald	3 943	2 813	71,3	162	4,5	2 651	2 360	89,0	291	11,0
635007	Diemelsee	3 787	2 756	72,8	214	5,1	2 542	2 236	88,0	306	12,0
635008	Diemelstadt, Stadt	4 029	2 597	64,5	257	4,5	2 340	2 080	88,9	260	11,1
635009	Edertal	5 111	3 839	75,1	261	5,1	3 578	3 170	88,6	408	11,4
635010	Frankenau, Stadt	2 415	1 607	66,5	160	4,5	1 447	1 279	88,4	168	11,6
635011	Frankenberg (Eder), Philipp-Soldan-Stadt	13 904	8 543	61,4	577	5,1	7 966	6 975	87,6	991	12,4
635012	Gemünden (Wohra), Stadt	2 938	1 786	60,8	128	4,5	1 658	1 438	86,7	220	13,3
635013	Haina (Kloster)	2 851	1 824	64,0	132	5,1	1 692	1 478	87,4	214	12,6
635014	Hatzfeld (Eder), Stadt	2 390	1 733	72,5	115	4,5	1 618	1 451	89,7	167	10,3
635015	Korbach, Hansestadt, Kreisstadt	17 630	10 313	58,5	685	5,1	9 628	8 606	89,4	1 022	10,6
635016	Lichtenfels, Stadt	3 241	2 186	67,4	166	4,5	2 020	1 740	86,1	280	13,9
635017	Rosenthal, Stadt	1 711	1 185	69,3	109	5,1	1 076	931	86,5	145	13,5
635018	Twistetal	3 476	2 486	71,5	170	4,5	2 316	2 030	87,7	286	12,3
635019	Vöhl	4 578	3 156	68,9	232	5,1	2 924	2 576	88,1	348	11,9
635020	Volkmarzen, Stadt	5 277	3 397	64,4	225	4,5	3 172	2 765	87,2	407	12,8
635021	Waldeck, Stadt	5 594	4 012	71,7	289	5,1	3 723	3 266	87,7	457	12,3
635022	Willingen (Upland)	4 607	3 008	65,3	243	4,5	2 765	2 515	91,0	250	9,0
636001	Bad Sooden-Allendorf, Stadt	6 508	4 218	64,8	266	5,1	3 952	3 487	88,2	465	11,8
636002	Berkatal	1 251	918	73,4	52	4,5	866	775	89,5	91	10,5
636003	Eschwege, Kreisstadt	15 535	9 298	59,9	567	5,1	8 731	7 731	88,5	1 000	11,5
636004	Großalmerode, Stadt	5 298	3 297	62,2	242	4,5	3 055	2 692	88,1	363	11,9
636005	Herleshausen	2 280	1 527	67,0	118	5,1	1 409	1 218	86,4	191	13,6
636006	Hessisch Lichtenau, Stadt	9 359	5 840	62,4	425	4,5	5 415	4 789	88,4	626	11,6
636007	Meinhard	3 874	2 861	73,9	154	5,1	2 707	2 387	88,2	320	11,8
636008	Meißner	2 536	1 900	74,9	144	4,5	1 756	1 557	88,7	199	11,3
636009	Neu-Eichenberg	1 507	1 038	68,9	71	5,1	967	873	90,3	94	9,7
636010	Ringgau	2 450	1 812	74,0	179	4,5	1 633	1 372	84,0	261	16,0
636011	Sontra, Stadt	6 005	3 920	65,3	298	5,1	3 622	3 124	86,3	498	13,7
636012	Waldkappel, Stadt	3 555	2 526	71,1	154	4,5	2 372	1 985	83,7	387	16,3
636013	Wanfried, Stadt	3 427	2 308	67,3	188	5,1	2 120	1 900	89,6	220	10,4
636014	Wehretal	4 116	3 096	75,2	210	4,5	2 886	2 571	89,1	315	10,9
636015	Weißborn	816	616	75,5	45	5,1	571	475	83,2	96	16,8
636016	Witzenhausen, Stadt	12 118	8 149	67,2	463	4,5	7 686	6 904	89,8	782	10,2