



# Statistische Berichte



Kennziffer: L II 7 - j/19

November 2020

## Realsteuervergleich in Hessen im Jahr 2019

Indikatoren für die wirtschaftliche und  
finanzielle Lage der Gemeinden

# Hessisches Statistisches Landesamt, Wiesbaden

## Impressum

Dienstgebäude: Rheinstraße 35/37, 65185 Wiesbaden

Briefadresse: 65175 Wiesbaden

## Kontakt für Fragen und Anregungen zu diesem Bericht

Herr Dr. Lutz	0611 3802-344
Herr Streu	0611 3802-629
Herr Cebulla	0611 3802-607
E-Mail	<a href="mailto:versorgungsempfaenger@statistik.hessen.de">versorgungsempfaenger@statistik.hessen.de</a>
Telefax	0611 3802-692
Internet	<a href="https://statistik.hessen.de/">https://statistik.hessen.de/</a>

## Copyright

© Hessisches Statistisches Landesamt, Wiesbaden, 2020

Vervielfältigung und Verbreitung, auch auszugsweise, mit Quellenangabe gestattet.

## Allgemeine Geschäftsbedingungen

Die Allgemeinen Geschäftsbedingungen sind unter

<https://statistik.hessen.de> "AGB"

abrufbar.

## Zeichenerklärungen

- = genau Null (nichts vorhanden) bzw. keine Veränderung eingetreten
- 0 = Zahlenwert genau Null (nichts vorhanden) oder ungleich Null, Betrag jedoch kleiner als die Hälfte von 5 in der letzten besetzten Stelle
- . = Zahlenwert unbekannt oder geheim zu halten
- ... = Zahlenwert lag bei Redaktionsschluss noch nicht vor
- () = Aussagewert eingeschränkt, da der Zahlenwert statistisch unsicher ist
- / = keine Angabe, da Zahlenwert nicht sicher genug
- x = Tabellenfeld gesperrt, weil Aussage nicht sinnvoll  
(oder bei Veränderungsdaten ist die Ausgangszahl kleiner als 100)
- D = Durchschnitt
- s = geschätzte Zahl
- p = vorläufige Zahl
- r = berichtigte Zahl

Aus Gründen der Übersichtlichkeit sind nur negative Veränderungsdaten und Salden mit einem Vorzeichen versehen. Positive Veränderungsdaten und Salden sind ohne Vorzeichen.

Im Allgemeinen ist ohne Rücksicht auf die Endsumme auf- bzw. abgerundet worden.

Das Ergebnis der Summierung der Einzelzahlen kann deshalb geringfügig von der Endsumme abweichen.

## Inhalt

Seite

### I. Grundlagen und Methoden

- |   |   |
|---|---|
| 1. Vorbemerkungen                         | 3 |
| 2. Hinweise zur Methodik und Aufbereitung | 3 |
| 3. Rechtsgrundlage                        | 4 |
| 4. Erläuterung der Begriffe               | 4 |

### II. Grafiken

- |   |    |
|---|----|
| 1. Steuereinnahmen der Gemeinden und Gemeindeverbände 2019            | 10 |
| 2. Gemeindliche Steuereinnahmekraft je Einwohnerin und Einwohner 2019 | 11 |
| 3. Streuung der Hebesätze der Grundsteuer A 2010, 2015 und 2019       | 12 |
| 4. Streuung der Hebesätze der Grundsteuer B 2010, 2015 und 2019       | 12 |
| 5. Streuung der Hebesätze der Gewerbesteuer 2010, 2015 und 2019       | 12 |

### III. Tabellen

- |  |    |
|--|----|
| 1. Realsteuerkraft und -anspannung der kreisfreien Städte und kreisangehörigen Städte und Gemeinden nach Landkreisen sowie nach Gemeindegrößenklassen 2019 | 14 |
| 2. Realsteuerkraft und -anspannung der kreisangehörigen Städte und Gemeinden 2019  | 16 |
| 3. Gemeindliche Steuereinnahmekraft in Euro je Einwohnerin und Einwohner 2010 bis 2019 mit Ranking 2019  | 36 |
| 4. Streuung der Realsteuerhebesätze (Grundsteuer A, Grundsteuer B und Gewerbesteuer) nach Gemeindegrößenklassen 2019                                       | 44 |

# **I. Grundlagen und Methoden**

# I. Grundlagen und Methoden

## 1. Vorbemerkungen

Zweck dieses Realsteuervergleichs ist die landeseinheitliche Berechnung von Steuerkraftzahlen und davon abgeleiteten Größen als wichtigen Indikatoren für die wirtschaftliche bzw. finanzielle Lage der Gemeinden. Das Statistische Bundesamt führt entsprechende bundeseinheitliche Berechnungen durch und veröffentlicht sie in Fachserie 14, Reihe 10.1 (Realsteuervergleich).

Der Realsteuervergleich ist nicht nur von allgemeinem statistischen Interesse, sondern sowohl der Bundes- als auch der Landesgesetzgeber knüpfen an die Steuerkraft der Gemeinden finanzielle Konsequenzen, die sich im Finanzausgleich unter den Ländern bzw. im kommunalen Finanzausgleich niederschlagen.

Das Aufkommen aus den Realsteuern (Gewerbsteuer, Grundsteuer A und B) ist für einen direkten Vergleich der Steuerkraft ungeeignet, denn ihm liegen unterschiedliche gemeindliche Hebesätze zugrunde. Um einen aussagefähigen Vergleich der Realsteuerkraft — des Potentials der Gemeinden aus den Realsteuern — zu ermöglichen, ist der Einfluss der Hebesätze zu neutralisieren. Das könnte durch den Rückgriff auf die Steuerbemessungsbasis, d. h. die Steuermessbeträge gelingen. Da diese allerdings für die statistischen Zwecke nicht zur Verfügung stehen, werden ersatzweise Grundbeträge aus dem jeweiligen Istaufkommen der Gewerbesteuer und der Grundsteuern für die Zwecke des Realsteuervergleichs berechnet.

Seitdem das Gewerbesteueraufkommen der Gemeinden durch die Abführung der Gewerbesteuerumlage erheblich geschmälert, andererseits aber das gesamte kommunale Steueraufkommen durch die Beteiligung der Gemeinden an der Einkommensteuer und der Umsatzsteuer aufgestockt worden ist, hat die Realsteueraufbringungskraft als Indikator relativ an Bedeutung eingebüßt. Um der Änderung der Struktur der kommunalen Steuereinnahmen Rechnung zu tragen, wird daher die Realsteueraufbringungskraft (Realsteuerkraft) um den Nachweis der „gemeindlichen Steuereinnahmekraft“ (Steuerkraft) ergänzt.

## 2. Hinweise zur Methodik und Aufbereitung

Im Rahmen der statistischen Arbeiten des Hessischen Statistischen Landesamtes werden aus den von den Gemeinden bereitgestellten Unterlagen — dem kassenmäßigen Realsteuer-Istaufkommen und den jeweils gültigen Hebesätzen — zunächst die Grundbeträge berechnet. Durch Division der Steueraufkommen durch die jeweiligen Hebesätze werden vom Einfluss der unterschiedlichen Hebesätze bereinigte Basiswerte der Besteuerung — als Ersatz für die nicht zu Verfügung stehenden Messbeträge — ermittelt (Grundbeträge). Diese weichen von den für die Steuerveranlagung maßgeblichen Messbeträgen zum Teil erheblich ab.

Dies gilt insbesondere für die Gewerbesteuer, bei der die kassenmäßigen Steuereinnahmen neben den laufenden Vorauszahlungen für das betreffende Jahr beträchtliche periodenfremde Zahlungen enthalten können (Vorauszahlungsanpassungen, Abschluss- und Nachzahlungen für zurückliegende Jahre). Wenn sie verschiedenen Veranlagungsperioden entspringen, können den einzelnen Steuerzahlungen und –erstattungen zudem auch unterschiedliche Hebesätze zugrunde liegen. Dagegen werden die Grundbeträge ausschließlich mit dem Hebesatz des jeweiligen Jahres berechnet. Im

Gegensatz zu den Messbeträgen wirken sich in den Istaufkommen — und damit in den Grundbeträgen — ferner Steuerstundungen, Steuererlasse, Steuerniederschlagungen sowie alle Zufälligkeiten, die das Aufkommen eines Jahres beeinflussen können, aus.

Da die Realsteuerhebesätze nicht nur lokal, sondern auch global in den Realsteuervergleich einfließen, erfordert eine Aktualisierung von Hebesätzen grundsätzlich eine umfassende Neuberechnung des Realsteuervergleichs.

### **3. Rechtsgrundlage**

Gesetzliche Grundlage für die jährliche Erfassung des Realsteueraufkommens ist das Gesetz über die Statistiken der öffentlichen Finanzen und des Personals im öffentlichen Dienst (FPStatG) in der Fassung der Bekanntmachung vom 22. Februar 2006 (BGBl. I S. 438) einschließlich nachfolgender Gesetzesänderungen.

### **4. Erläuterung der Begriffe**

#### Abgrenzung zu ähnlichen finanzstatistischen Kennziffern

Während in den Bundesländern die Kennziffern „Realsteueraufbringungskraft“ und „(gemeindliche) Steuereinnahmekraft“ einheitlich in der nachfolgend beschriebenen Art ermittelt werden, berechnet das Statistische Bundesamt die sogenannte Realsteuerkraft und die „gemeindliche Steuerkraft“. Der Unterschied besteht darin, dass bei der Realsteuerkraft und der gemeindlichen Steuerkraft nicht die durchschnittlichen Hebesätze des betreffenden Jahres verwendet werden, sondern am Gesetz über den Finanzausgleich zwischen Bund und Ländern orientierte, fiktive Werte. Diese sind seit 1970 unverändert und betragen für die Grundsteuer A 180% für die Grundsteuer B 210% und für die Gewerbesteuer 250%.

Die Realsteueraufbringungskraft und die in diesem Bericht berechneten Steuerkraftzahlen unterscheiden sich ebenso von den im Rahmen des kommunalen Finanzausgleichs ermittelten Steuerkraft-zahlen, da auch bei diesen mit festen, gesetzlich festgelegten Hebesätzen gearbeitet wird, die in aller Regel über längere Zeiträume hinweg konstant gehalten werden. Zudem liegt den Steuerkraftzahlen im hessischen Finanzausgleichsgesetz eine unterschiedliche zeitliche Basis zugrunde (nämlich 1. Juli bis 30. Juni des Folgejahres). Für einen Vergleich der Steuerkraft der Gemeinden bietet die Realsteueraufbringungskraft den Vorteil, dass sie die aktuellen Besteuerungsmöglichkeiten besser zum Ausdruck bringt, da ihr das Hebesatzniveau für das jeweilige Jahr zugrunde liegt. Allerdings sind die Angaben über die Realsteueraufbringungskraft für einen Zeitvergleich weniger geeignet, da sie nicht nur die Veränderungen der Besteuerungsgrundlagen, sondern auch die des Hebesatzniveaus widerspiegeln.

#### Ausgleichsleistungen nach dem Familienleistungsausgleich

Seit 1996 erhalten die hessischen Gemeinden Ausgleichsleistungen vom Land für die Belastungen durch die Neuregelung des Familienleistungsausgleichs nach § 46 a des Finanzausgleichsgesetzes vom 8. Februar 2001 (GVBl. I S. 146) und nachfolgende Änderungen. Da diese Leistungen Mindereinnahmen bei der Lohnsteuer ausgleichen sollen, werden sie auf die einzelnen Gemeinden nach dem gleichen Schlüssel wie der Gemeindeanteil an der Einkommensteuer verteilt.

Da die Berechnungsgrundlage für die Höhe des Familienleistungsausgleichs aus technischen Gründen erst nach der quartalsweisen Auszahlung vorliegt, errechnet sich der Auszahlungswert aufgrund der Daten des jeweiligen Vorquartals. Diese Verzerrung wird im Rahmen des Realsteuervergleichs dadurch

kompensiert, dass nicht die Quartalszahlungen eines Kalenderjahres verwendet werden, sondern die Summe der Zahlungen des 2. bis 4. Quartals eines Jahres plus der Zahlung im ersten Quartal des Folgejahres. Auf diese Weise wird eine zeitliche Entsprechung aus Berechnungsgrundlage und Zahlungswert gewährleistet.

Die Ausgleichsbeträge nach dem Familienleistungsausgleich fließen nicht in die bundesstatistischen Berechnungen des Realsteuervergleichs ein. Sie werden im Rahmen dieses Berichts gesondert nachgewiesen.

#### Einwohnerzahl und Gemeindegrößenklasse

Die Einwohnerzahlen sind Ergebnisse der Fortschreibung der Wohnbevölkerung zum 30.6. des angegebenen Jahres. Bis einschließlich 2011 beruhte die Fortschreibung auf den Ergebnissen der Volkszählung 1987, ab 2012 wird als Basis der Zensus 2011 verwendet. Dadurch kann es im Zeitvergleich zu Verzerrungen kommen. Die Einwohnerzahlen sind Grundlage der in diesem Bericht vorgenommenen Relativberechnungen (Euro je Einwohner). Stichtag für die Zuordnung zu den Gemeindegrößenklassen ist ebenfalls der 30. Juni des angegebenen Jahres.

#### Gemeindeanteil an der Einkommensteuer

Artikel 106 (5) des Grundgesetzes sichert den Gemeinden einen Anteil am Aufkommen der Einkommensteuer (Gemeindeanteil an der Einkommensteuer). Die Höhe des Gemeindeanteils wird im Gemeindefinanzreformgesetz (GFRG) in der Fassung vom 10. März 2009 (BGBl. I S. 502) mit nachfolgenden Änderungen auf 15 Prozent des Aufkommens an Lohnsteuer und veranlagter Einkommensteuer sowie 12 Prozent des Aufkommens aus der Zinsabschlagsteuer/Abgeltungsteuer festgelegt.

Im kommunalen Finanzausgleich werden nach § 12 Abs. 2 des Finanzausgleichsgesetzes als Steuerkraftzahlen des Gemeindeanteils an der Einkommensteuer der Sollbetrag einschließlich der Ausgleichsleistungen an die Gemeinden für die Belastungen aus der Neuregelung des Familienleistungsausgleichs angesetzt. In diesem Bericht werden die Ausgleichsbeträge nach dem Familienleistungsausgleich jedoch gesondert nachgewiesen. Sie fließen wohlgemerkt nicht in die bundesstatistischen Berechnungen des Realsteuervergleichs (gemeindliche Steuerkraft) ein.

Da die Berechnungsgrundlage für die Höhe des Gemeindeanteils aus der Einkommensteuer aus technischen Gründen erst nach der quartalsweisen Auszahlung vorliegt, errechnet sich der Auszahlungswert aufgrund der Daten des jeweiligen Vorquartals. Diese Verzerrung wird im Rahmen des Realsteuervergleichs dadurch kompensiert, dass nicht die Quartalszahlungen eines Kalenderjahres verwendet werden, sondern die Summe der Zahlungen des 2. bis 4. Quartals eines Jahres plus der Zahlung im ersten Quartal des Folgejahres. Auf diese Weise wird eine zeitliche Entsprechung aus Berechnungsgrundlage und Zahlungswert gewährleistet.

#### Gemeindeanteil an der Umsatzsteuer

Seit dem 1.1.1998 erhalten die Gemeinden zur Kompensation der Einnahmefälle aufgrund der Abschaffung der Gewerbesteuer 2,2 v.H. des Umsatzsteueraufkommens (nach Abzug des zusätzlichen Bundeszuschusses zur gesetzlichen Rentenversicherung nach § 1 des Gesetzes über den Finanzausgleich zwischen Bund und Ländern).

Da die Berechnungsgrundlage für die Höhe des Gemeindeanteils an der Umsatzsteuer aus technischen Gründen erst nach der quartalsweisen Auszahlung vorliegt, errechnet sich der Auszahlungswert aufgrund der Daten des jeweiligen Vorquartals. Diese Verzerrung wird im Rahmen des Realsteuervergleichs dadurch kompensiert, dass nicht die Quartalszahlungen eines Kalenderjahres verwendet werden, sondern die Summe der Zahlungen des 2. bis 4. Quartals eines Jahres plus der Zahlung im ersten Quartal des Folgejahres. Auf diese Weise wird eine zeitliche Entsprechung aus Berechnungsgrundlage und Zahlungswert gewährleistet.

### Gemeindliche Steuerkraft

Die gemeindliche Steuerkraft ist die Summe aus Realsteuerkraft — dem unter Zugrundelegung eines durch Anwendung konstanter bundesdurchschnittlicher Hebesätze berechneten fiktiven gemeindlichen Realsteueraufkommens (Aufkommen aus Grundsteuern und Gewerbesteuer) — und dem Gemeindeanteil an der Einkommensteuer sowie dem Gemeindeanteil an der Umsatzsteuer abzüglich der Gewerbesteuerumlage.

Allgemeine, bundesstatistische Berechnungsformel:

$$\begin{array}{r} \textbf{Realsteuerkraft} \\ + \textbf{ Gemeindeanteil an der Einkommensteuer} \\ + \textbf{ Gemeindeanteil an der Umsatzsteuer} \\ \textbf{./. Gewerbesteuerumlage} \\ \hline = \textbf{ Gemeindliche Steuerkraft} \end{array}$$

### Gemeindliche Steuereinnahmekraft

Die um die Zahlungen nach dem Gemeindefinanzreformgesetz modifizierte Realsteueraufbringungskraft wird allgemein als gemeindliche Steuereinnahmekraft bezeichnet.

Die gemeindliche Steuereinnahmekraft ist somit die Summe aus Realsteueraufbringungskraft — dem unter Zugrundelegung eines durch Anwendung aktueller, landesdurchschnittlicher Hebesätze berechneten fiktiven gemeindlichen Realsteueraufkommens (Aufkommen aus Grundsteuern und Gewerbesteuer) — und dem Gemeindeanteil an der Einkommensteuer sowie dem Gemeindeanteil an der Umsatzsteuer abzüglich der Gewerbesteuerumlage.

Allgemeine, bundesstatistische Berechnungsformel:

$$\begin{array}{r} \textbf{Realsteueraufbringungskraft} \\ + \textbf{ Gemeindeanteil an der Einkommensteuer} \\ + \textbf{ Gemeindeanteil an der Umsatzsteuer} \\ \textbf{./. Gewerbesteuerumlage} \\ \hline = \textbf{ Gemeindliche Steuereinnahmekraft} \end{array}$$

Im hessischen kommunalen Finanzausgleich werden nach § 12 Abs. 2 des Finanzausgleichsgesetzes bei der Steuerkraftzahl des Gemeindeanteils an der Einkommensteuer der Sollbetrag einschließlich der Ausgleichsleistungen an die Gemeinden für die Belastungen aus der Neuregelung des Familienleistungsausgleichs berücksichtigt. Die Ausgleichsleistungen für den Familienleistungsausgleich werden daher in diesem Bericht gesondert ausgewiesen.

### Gewerbesteuerumlage

Nach § 6 des Gemeindefinanzreformgesetzes führen die Gemeinden eine Umlage auf das Istaufkommen der Gewerbesteuer ab, die entsprechend dem Verhältnis von Bundes- und Landesvervielfältiger auf den Bund und das Land aufzuteilen ist.

Da die Berechnungsgrundlage für die Höhe der Gewerbesteuerumlage aus technischen Gründen erst nach der quartalsweisen Auszahlung vorliegt, errechnet sich der Auszahlungswert aufgrund der Daten



des jeweiligen Vorquartals. Diese Verzerrung wird im Rahmen des Realsteuervergleichs dadurch kompensiert, dass nicht die Quartalszahlungen eines Kalenderjahres verwendet werden, sondern die Summe der Zahlungen des 2. bis 4. Quartals eines Jahres plus der Zahlung im ersten Quartal des Folgejahres. Auf diese Weise wird eine zeitliche Entsprechung aus Berechnungsgrundlage und Zahlungswert gewährleistet.

#### Gewogener Durchschnittshebesatz

Für Gemeinden, in denen — infolge von Eingemeindungen, gemeindeübergreifende Gewerbegebiete und dgl. — für eine Steuerart mehrere Hebesätze gelten sowie für Gemeindegruppen (z.B. Gemeinden eines Landkreises, einer Region, des Landes, einer Einwohnergrößenklasse) wird für jede Realsteuerart nach der Formel:

$$\frac{\Sigma \text{Istaufkommen} \times 100}{\Sigma \text{Grundbeträge}}$$

ein „gewogener Durchschnittshebesatz“ ermittelt. Diese Mittelungsvorschrift enthält somit eine Gewichtung nach dem Steueraufkommen.

#### Hebesätze

Hebesätze sind die in Prozentzahlen ausgedrückten Steuersätze für die Realsteuern. Sie werden auf die von den Finanzämtern für die einzelnen Objekte festgestellten Steuermessbeträge angewandt. Die Hebesätze werden von den Gemeinden in den Haushaltssatzungen oder gesonderten Realsteuersatzungen getrennt festgesetzt oder geändert. Über eine Erhöhung muss die Gemeindevertretung/Stadtvorordnetenversammlung bis spätestens 30.6. des betreffenden Jahres beschließen. Die Festsetzung der Hebesätze tritt zum 1.1. des Kalenderjahres in Kraft, auch wenn sie später beschlossen wurde.

#### Grundbetrag

Das Realsteuer-Istaufkommen lässt noch keine Rückschlüsse auf die Steuerkraft einer Gemeinde zu, da die Hebesätze der einzelnen Gebietskörperschaften stark variieren. Um eine vergleichbare Größe zu erhalten, wird für jede Realsteuerart und für jede Gemeinde ein Grundbetrag nach der Formel

$$\frac{\text{Istaufkommen} \times 100}{\text{Hebesatz}}$$

berechnet.

#### Istaufkommen

Siehe: Realsteuer-Istaufkommen.

#### Realsteueraufbringungskraft

Als Realsteueraufbringungskraft wird die mittels landesdurchschnittlicher Hebesätze berechnete **Summe der fiktiven Aufkommen von Grundsteuer A, Grundsteuer B und Gewerbesteuer** berechnet.

Sie stellt also ein fiktives Aufkommen der Realsteuereinnahmen der Gemeinden nach Ausschaltung der unterschiedlichen Hebesatzanspannungen dar. Die Berechnung der Summenglieder erfolgt für jede der drei Realsteuern nach der Formel

$$\frac{\text{Grundbetrag} \times \text{gewogener Landesdurchschnittshebesatz}}{100}$$

### Realsteuer-Istaufkommen

Kassenmäßiges Aufkommen aus den von den Steuerpflichtigen — unabhängig vom Zeitpunkt des Entstehens der Steuerschuld — im Laufe des Kalenderjahres an die einzelnen Gemeinden gezahlten Steuerbeträgen der Grundsteuer A, der Grundsteuer B und der Gewerbesteuer. Abweichungen zu an anderer Stelle veröffentlichten Angaben über das kassenmäßige Aufkommen aus den Realsteuern können sich durch hier berücksichtigte, nachträgliche Berichtigungen ergeben.

### Realsteuerkraft

Als Realsteuerkraft wird die mittels konstanter, bundesdurchschnittlicher Hebesätze berechnete **Summe der fiktiven Aufkommen von Grundsteuer A, Grundsteuer B und Gewerbesteuer** bezeichnet. Die am Gesetz über den Finanzausgleich zwischen Bund und Ländern orientierten fiktiven Sätze (Grundsteuer A: 180 %, Grundsteuer B: 210 %, Gewerbesteuer: 250 %) sind seit 1970 unverändert geblieben.

### Realsteuern

Realsteuern, auch Objekt- oder Sachsteuern genannt, sind Steuern, die auf einzelnen Vermögensgegenständen (z.B. Grund und Boden), lasten. Sie werden, ohne Berücksichtigung der persönlichen Verhältnisse, bei denjenigen erhoben, denen die Gegenstände zuzurechnen sind (sogenannte Objektbesteuerung). Realsteuern sind gegenwärtig die Grundsteuer und die Gewerbesteuer. Ihr Aufkommen steht nach Art. 106 Abs. 6 GG grundsätzlich den Gemeinden zu.

**Siehe auch: Abgrenzung zu ähnlichen finanzstatistischen Kennziffern.**

### Steuerkraft

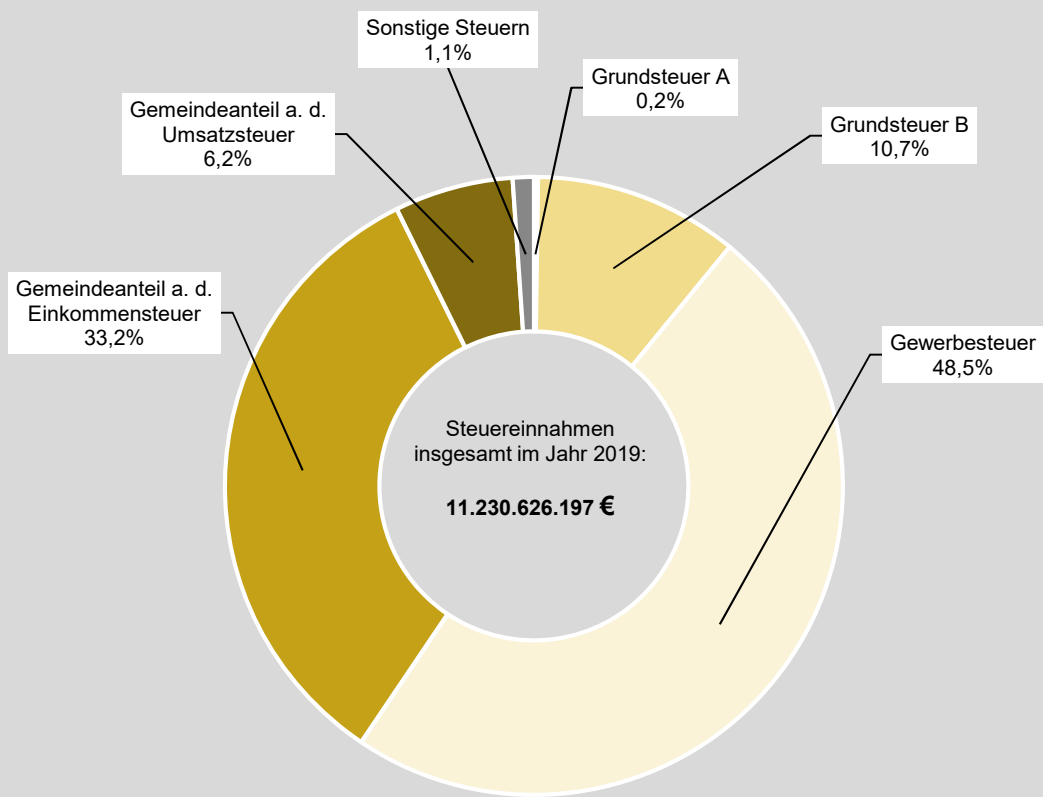
Siehe: Gemeindliche Steuerkraft und Abgrenzung zu ähnlichen finanzstatistischen Kennziffern.

### Steuereinnahmekraft

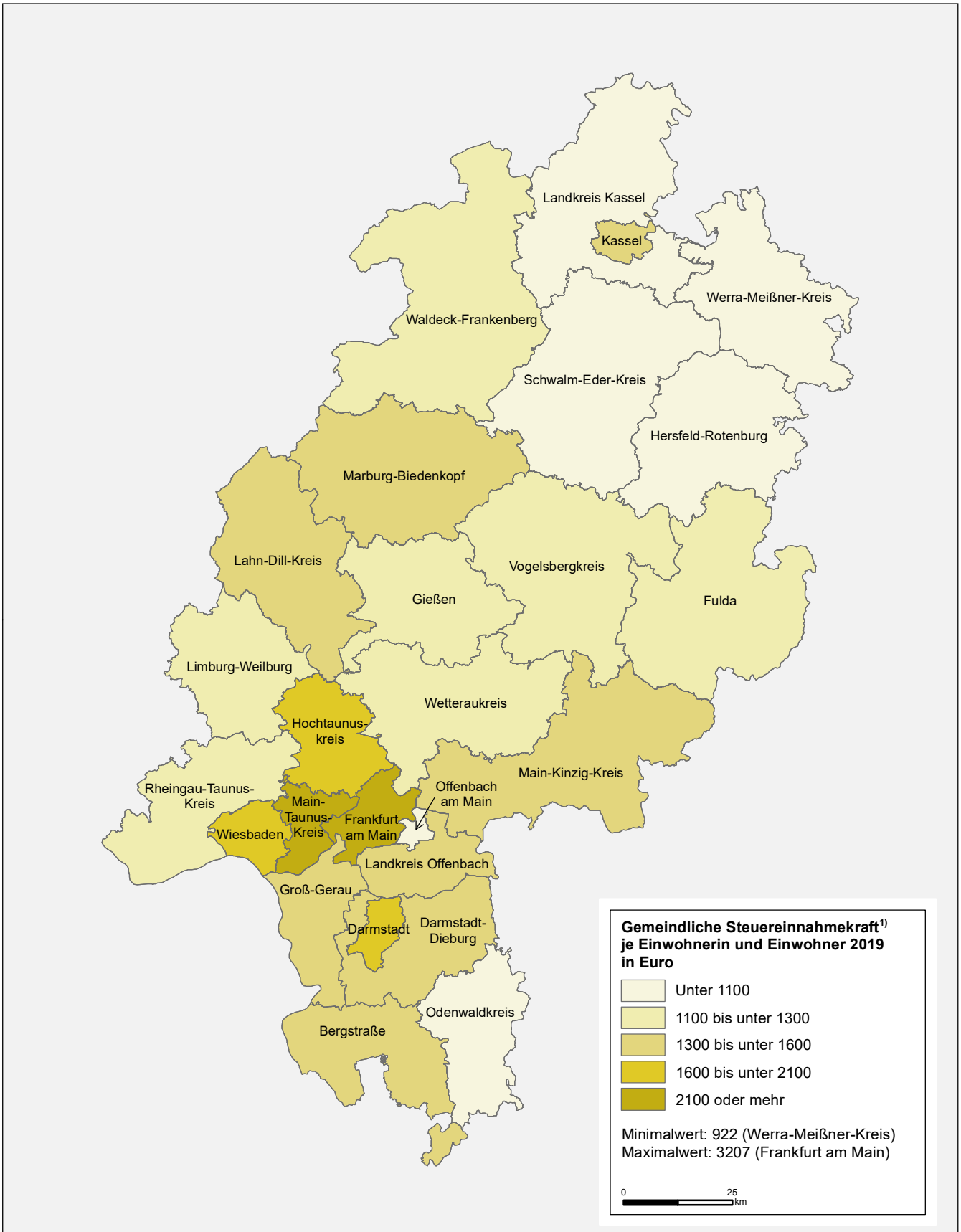
Siehe: **Gemeindliche Steuereinnahmekraft.**

## **II. Grafiken**

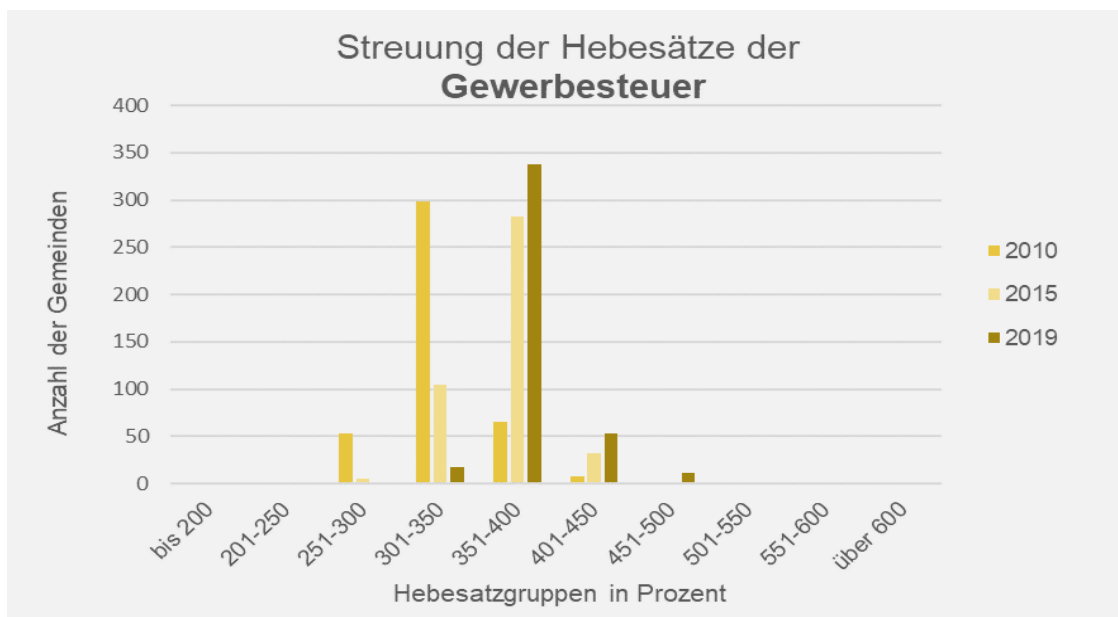
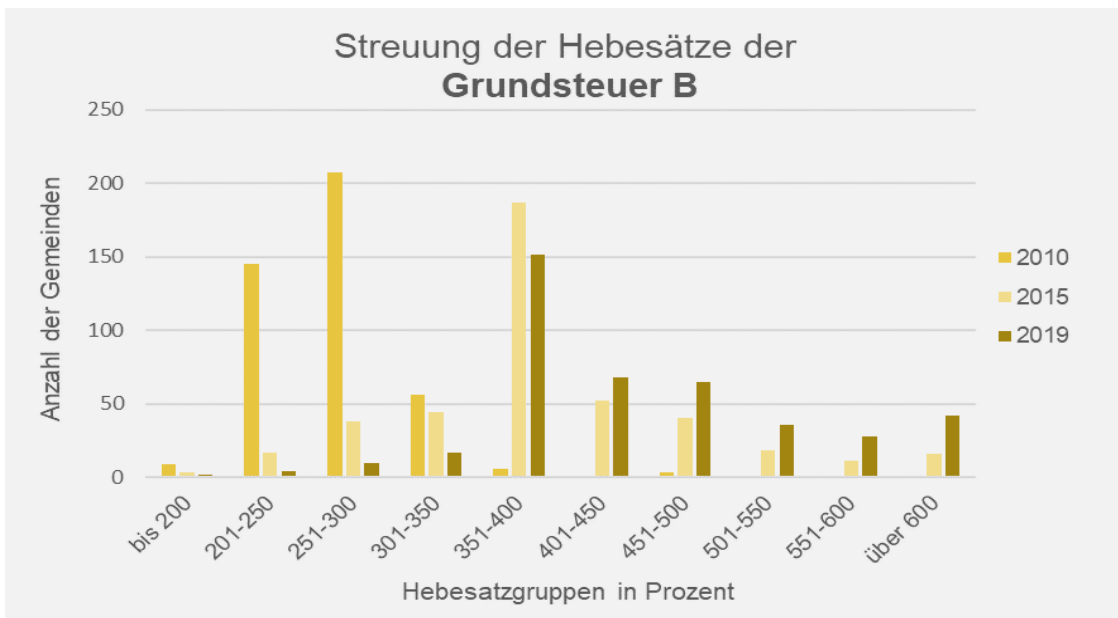
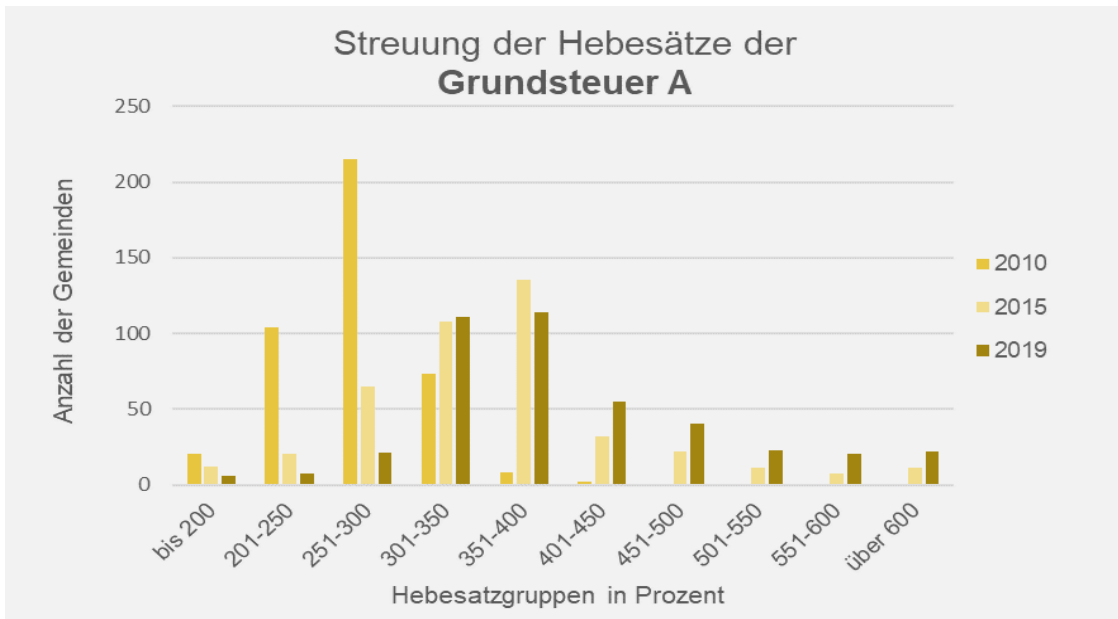
### Steuereinnahmen der Gemeinden und Gemeindeverbände 2019



### Gemeindliche Steuereinnahmekraft<sup>1)</sup> je Einwohnerin und Einwohner 2019



1) Ohne Ausgleichsleistungen nach dem Familienleistungsausgleich.



### **III. Tabellenteil**

### 1. Realsteuerkraft und -anspannung der kreisfreien Städte und kreisangehörigen Städte

Lfd. Nr.	Kreisfreie Stadt Landkreis Gemeindegrößenklasse	Anzahl der Kommunen	Einwohnerinnen und Einwohner (30.06.2019)	Real-								
				Istaufkommen			Grundbetrag			Hebesatz <sup>2)</sup>		
				Grundsteuer		Gewerbesteuer	Grundsteuer		Gewerbesteuer	Grundsteuer		Gewerbesteuer
				A	B		A	B		A	B	
1000 Euro							%					
<b>Regierungsbezirk Darmstadt</b>												
1	Darmstadt, Wissenschaftsst.	1	159 135	56	38 054	170 865	18	7 113	37 635	320	535	454
2	Frankfurt am Main, St.	1	757 765	140	208 706	2 013 732	80	41 741	437 768	175	500	460
3	Offenbach am Main, St.	1	129 372	21	47 694	60 296	8	4 793	13 704	250	995	440
4	Wiesbaden, Landeshauptst.	1	278 456	178	61 756	351 636	65	12 552	77 453	275	492	454
5	Bergstraße	22	269 910	829	42 125	132 622	219	8 700	35 297	379	484	376
6	Darmstadt-Dieburg	23	297 739	1 091	52 493	142 633	271	11 387	37 253	403	461	383
7	Groß-Gerau	14	275 252	826	64 361	141 195	166	9 839	35 080	498	654	402
8	Hochtaunuskreis	13	236 719	354	53 271	226 087	99	11 193	59 624	358	476	379
9	Main-Kinzig-Kreis	29	419 989	1 628	76 631	265 512	382	15 058	69 278	427	509	383
10	Main-Taunus-Kreis	12	238 027	356	48 356	334 186	92	11 537	97 010	388	419	344
11	Odenwaldkreis	12	96 947	483	12 521	31 453	125	3 001	8 334	386	417	377
12	Offenbach	13	354 985	296	77 529	233 631	77	15 501	64 257	382	500	364
13	Rheingau-Taunus-Kreis	17	187 143	1 132	30 462	67 933	241	6 241	17 525	469	488	388
14	Wetteraukreis	25	307 298	1 939	51 127	134 094	481	10 837	35 257	404	472	380
<b>Regierungsbezirk Gießen</b>												
15	Gießen	18	269 167	920	45 613	132 259	247	9 407	33 222	372	485	398
16	Lahn-Dill-Kreis	23	253 670	540	41 864	160 975	143	8 369	43 377	376	500	371
17	Limburg-Weilburg	19	172 219	826	19 424	77 295	233	5 262	20 848	354	369	371
18	Marburg-Biedenkopf	22	246 766	1 391	32 651	185 892	370	8 313	48 305	375	393	385
19	Vogelsbergkreis	19	105 763	1 802	16 789	49 151	433	3 729	12 505	416	450	393
<b>Regierungsbezirk Kassel</b>												
20	Kassel, documenta-St.	1	201 440	64	37 527	149 748	14	7 659	34 034	450	490	440
21	Fulda	23	222 767	1 400	26 429	114 488	423	7 686	30 834	331	344	371
22	Hersfeld-Rotenburg	20	120 770	1 289	16 492	47 912	254	3 289	11 928	507	501	402
23	Kassel	29	236 842	1 989	41 417	74 300	388	8 194	16 907	513	505	439
24	Schwalm-Eder-Kreis	27	180 042	2 102	20 855	53 096	504	4 951	13 715	417	421	387
25	Waldeck-Frankenberg	22	156 736	1 705	21 735	66 756	467	5 607	18 059	365	388	370
26	Werra-Meißner-Kreis	16	100 772	1 207	15 509	32 304	232	2 988	7 916	521	519	408
<b>Gemeindegrößenklassen</b>												
Kreisfreie Städte mit ... Einwohnern												
27	500 000 und mehr	1	757 765	140	208 706	2 013 732	80	41 741	437 768	175	500	460
28	200 000 bis unter 500 000	2	479 896	242	99 283	501 384	79	20 211	111 486	307	491	450
29	weniger als 200 000	2	288 507	77	85 748	231 161	26	11 906	51 339	297	720	450
30	zusammen	5	1 526 168	459	393 736	2 746 276	185	73 858	600 593	248	533	457
Kreisangehörige Gemeinden mit ... Einwohnern												
31	50 000 und mehr <sup>4)</sup>	7	502 619	401	113 169	443 041	131	21 020	110 319	305	538	402
32	20 000 bis unter 50 000	47	1 358 929	3 167	267 749	1 007 318	768	55 469	273 376	413	483	368
33	10 000 bis unter 20 000	112	1 538 879	7 428	248 312	757 212	1 760	53 948	200 536	422	460	378
34	5 000 bis unter 10 000	133	945 890	7 135	126 792	375 420	1 831	29 538	100 860	390	429	372
35	3 000 bis unter 5 000	75	299 283	4 107	40 076	91 926	913	8 421	23 831	450	476	386
36	weniger als 3 000	44	103 923	1 867	11 556	28 858	444	2 693	7 610	420	429	379
37	zusammen	418	4 749 523	24 106	807 655	2 703 775	5 848	171 088	716 532	412	472	377
38	<b>insgesamt</b>	423	6 275 691	24 565	1 201 392	5 450 050	6 033	244 946	1 317 125	407	490	414

1) Einwohnerzahlen auf der Basis des Zensus 2011 zum Stichtag 30.06.2019. — 2) Bzw. gewogener Durchschnittshebesatz. — 3) Ohne Ausgleichsleistungen nach dem Familienleistungsausgleich. — 4) Sonderstatusstädte.



**und Gemeinden nach Landkreisen sowie nach Gemeindegrößenklassen 2019**

steuern				je Einwohnerin u. Einwohner	Gemeindeanteil an der Einkommensteuer	Ausgleichsleistungen nach dem Familienleistungsausgleich	Gemeindeanteil an der Umsatzsteuer	Gewerbesteuerumlage	Gemeindliche Steuereinnahmekraft <sup>3)</sup>		Gemeindliche Steuerkraft je Einwohnerin u. Einwohner	Lfd. Nr.
Realsteueraufbringungskraft			zusammen						insgesamt	je Einwohnerin u. Einwohner		
Grundsteuer		Gewerbesteuer										
A	B											
1000 Euro				Euro	1000 Euro			Euro				
71	34 887	155 729	190 687	1 198	100 637	6 581	26 978	24 087	294 216	1 849	1 336	1
327	204 729	1 811 412	2 016 467	2 661	482 883	31 576	210 971	280 172	2 430 150	3 207	2 106	2
34	23 510	56 703	80 248	620	57 282	3 746	13 262	8 770	142 021	1 098	820	3
263	61 564	320 487	382 314	1 373	184 795	12 084	39 896	49 570	557 434	2 002	1 419	4
891	42 670	146 053	189 614	703	171 362	11 205	17 208	22 590	355 595	1 317	1 011	5
1 103	55 852	154 148	211 103	709	197 208	12 896	18 407	23 842	402 875	1 353	1 039	6
676	48 256	145 154	194 085	705	163 278	10 677	24 903	22 451	359 815	1 307	997	7
402	54 900	246 715	302 018	1 276	191 622	12 530	24 936	38 155	480 420	2 029	1 483	8
1 554	73 856	286 660	362 069	862	247 824	16 205	32 950	44 333	598 510	1 425	1 052	9
373	56 584	401 413	458 370	1 926	193 029	12 622	27 081	62 116	616 365	2 589	1 785	10
510	14 721	34 486	49 718	513	50 125	3 278	5 742	5 345	100 240	1 034	803	11
315	76 026	265 886	342 227	964	231 026	15 107	29 518	41 125	561 646	1 582	1 163	12
983	30 609	72 514	104 106	556	129 146	8 445	10 115	11 216	232 151	1 240	991	13
1 957	53 151	145 888	200 996	654	192 575	12 593	17 742	22 565	388 749	1 265	975	14
1 008	46 137	137 466	184 611	686	140 704	9 201	20 425	21 262	324 478	1 205	903	15
584	41 049	179 489	221 122	872	135 453	8 857	22 232	27 762	351 046	1 384	1 010	16
950	25 811	86 267	113 028	656	94 099	6 153	11 128	13 618	204 637	1 188	901	17
1 508	40 773	199 879	242 160	981	132 419	8 659	22 599	30 873	366 305	1 484	1 066	18
1 762	18 288	51 745	71 795	679	50 939	3 331	7 090	7 985	121 838	1 152	850	19
58	37 564	140 826	178 447	886	100 950	6 601	30 006	21 782	287 622	1 428	1 044	20
1 723	37 698	127 584	167 005	750	108 227	7 077	19 600	19 649	275 183	1 235	908	21
1 034	16 134	49 356	66 525	551	57 581	3 765	11 113	7 634	127 585	1 056	813	22
1 579	40 187	69 957	111 723	472	134 664	8 806	19 867	10 795	255 458	1 079	861	23
2 054	24 285	56 750	83 089	461	94 498	6 179	11 048	8 782	179 853	999	791	24
1 901	27 499	74 726	104 126	664	76 112	4 977	12 320	11 558	181 001	1 155	859	25
944	14 655	32 755	48 354	480	43 578	2 850	6 058	5 066	92 924	922	705	26
327	204 729	1 811 412	2 016 467	2 661	482 883	31 576	210 971	280 172	2 430 150	3 207	2 106	27
321	99 128	461 313	560 761	1 169	285 745	18 685	69 901	71 351	845 056	1 761	1 262	28
106	58 397	212 432	270 935	939	157 919	10 326	40 240	32 857	436 237	1 512	1 105	29
753	362 253	2 485 157	2 848 163	1 866	926 547	60 587	321 112	384 380	3 711 443	2 432	1 651	30
535	103 098	456 484	560 116	1 114	259 334	16 958	73 603	70 564	822 489	1 636	1 159	31
3 125	272 058	1 131 185	1 406 368	1 035	898 951	58 783	131 116	174 922	2 261 513	1 664	1 219	32
7 168	264 598	829 786	1 101 551	716	914 178	59 779	102 506	128 659	1 989 577	1 293	979	33
7 456	144 876	417 342	569 673	602	552 151	36 105	47 224	64 508	1 104 540	1 168	901	34
3 718	41 301	98 608	143 628	480	159 038	10 400	13 635	15 184	301 116	1 006	790	35
1 809	13 208	31 489	46 507	448	51 818	3 388	3 996	4 884	97 437	938	735	36
23 812	839 139	2 964 893	3 827 843	806	2 835 470	185 413	372 080	458 722	6 576 672	1 385	1 034	37
24 565	1 201 392	5 450 050	6 676 007	1 064	3 762 017	246 000	693 193	843 101	10 288 115	1 639	1 184	38

2. Realsteuerkraft und -anspannung der

Lfd. Nr.	Kreisfreie Stadt Gemeinde	Einwohnerinnen und Einwohner (30.06.2019)	Real-								
			Istaufkommen			Grundbetrag			Hebesatz		
			Grundsteuer		Gewerbe- steuer	Grundsteuer		Gewerbe- steuer	Grundsteuer		Gewerbe- steuer
			A	B		A	B		A	B	
1000 Euro						%					

**Regierungsbezirk Darmstadt**

Landkreis Bergstraße

1	Abtsteinach	2 441	11	299	1 408	3	75	352	400	400	400
2	Bensheim, Stadt	40 528	76	7 693	46 108	22	1 603	12 296	350	480	375
3	Biblis	9 094	53	1 190	3 893	15	251	1 025	360	475	380
4	Birkenau	9 878	23	1 119	1 949	7	254	513	332	440	380
5	Bürrstadt, Stadt	16 369	76	2 035	4 807	22	473	1 335	350	430	360
6	Einhausen	6 451	19	815	1 904	5	165	482	390	495	395
7	Fürth	10 518	51	1 175	3 004	13	294	835	400	400	360
8	Gorxheimertal	4 098	10	516	515	2	103	135	400	500	380
9	Grasellenbach	4 114	16	489	679	5	116	174	340	420	390
10	Groß-Rohrheim	3 739	26	578	2 020	7	138	505	360	420	400
11	Heppenheim (Bergstraße), Kreisst.	25 990	68	3 382	19 660	18	914	5 174	370	370	380
12	Hirschhorn (Neckar), Stadt	3 454	30	712	2 076	5	119	532	600	600	390
13	Lampertheim, Stadt	32 586	103	4 717	12 296	31	1 025	3 323	330	460	370
14	Lautertal (Odenwald)	7 201	44	2 046	1 454	8	195	373	570	1 050	390
15	Lindenfels, Stadt	5 093	19	899	895	5	132	229	350	680	390
16	Lorsch, Karolingerstadt	13 700	21	1 975	5 288	6	454	1 392	360	435	380
17	Mörlenbach	10 081	26	1 313	3 086	8	298	812	332	440	380
18	Neckarsteinach, Stadt	3 891	16	802	841	2	115	221	700	700	380
19	Rimbach	8 578	44	1 204	3 404	9	251	896	480	480	380
20	Viernheim, Stadt	34 241	33	7 243	12 057	7	1 207	3 259	450	600	370
21	Wald-Michelbach	10 648	51	1 148	2 701	15	315	757	332	365	357
22	Zwingenberg, Stadt	7 217	13	774	2 576	4	204	678	380	380	380

Landkreis Darmstadt-Dieburg

23	Alsbach-Hähnlein	9 150	22	1 539	3 495	6	422	920	365	365	380
24	Babenhausen, Stadt	16 875	86	2 654	4 735	23	536	1 214	370	495	390
25	Bickenbach	6 013	27	1 055	3 407	7	248	852	400	425	400
26	Dieburg, Stadt	15 582	16	2 994	18 111	3	665	4 766	450	450	380
27	Eppertshausen	6 237	0	798	2 723	0	219	778	0	365	350
28	Erzhausen	8 049	6	1 157	1 658	2	257	436	300	450	380
29	Fischbachtal	2 683	10	272	344	3	70	90	340	390	380
30	Griesheim, Stadt	27 422	121	6 853	12 959	20	1 152	3 323	595	595	390
31	Groß-Bieberau, Stadt	4 666	32	713	1 693	9	146	440	350	490	385
32	Groß-Umstadt, Stadt	21 257	156	3 320	10 045	46	632	2 643	340	525	380
33	Groß-Zimmern	14 592	35	1 380	5 644	10	394	1 485	350	350	380
34	Messel	4 115	13	952	1 146	3	188	302	390	507	380
35	Modautal	5 124	41	788	1 433	10	197	377	400	400	380
36	Mühltal	13 837	23	3 213	5 020	7	584	1 321	350	550	380
37	Münster (Hessen)	14 723	23	1 697	2 577	5	396	644	428	428	400
38	Ober-Ramstadt, Stadt	15 175	52	2 354	5 527	14	636	1 455	370	370	380
39	Otzberg	6 386	104	691	1 133	24	167	298	440	414	380
40	Pfungstadt, Stadt	25 143	81	5 067	10 573	17	1 034	2 643	490	490	400
41	Reinheim, Stadt	16 310	74	2 018	6 798	16	449	1 766	450	450	385
42	Roßdorf	12 653	29	2 398	10 145	8	521	2 601	340	460	390
43	Schaafheim	9 226	58	956	3 189	17	239	839	340	400	380
44	Seeheim-Jugenheim	16 457	30	3 786	4 193	6	757	1 103	500	500	380
45	Weiterstadt, Stadt	26 064	54	5 839	26 084	14	1 478	6 956	395	395	375

**kreisangehörigen Städte und Gemeinden 2019**

steuern				zusammen	je Einwohnerin u. Einwohner	Gemeindeanteil an der Einkommensteuer	Ausgleichsleistungen nach dem Familienleistungsausgleich	Gemeindeanteil an der Umsatzsteuer	Gewerbesteuerumlage	Gemeindliche Steuereinnahmekraft <sup>2)</sup>		Gemeindliche Steuerkraft je Einwohnerin u. Einwohner	Lfd. Nr.
Realsteueraufbringungskraft			insgesamt							je Einwohnerin u. Einwohner			
Grundsteuer		Gewerbesteuer											
A	B												
1000 Euro				Euro	1000 Euro				Euro				
11	367	1 457	1 835	752	1 747	114	101	225	3 457	1 416	1 092	1	
89	7 861	50 877	58 826	1 451	28 461	1 861	5 178	7 869	84 596	2 087	1 478	2	
60	1 229	4 240	5 529	608	5 921	387	615	656	11 408	1 255	989	3	
28	1 247	2 123	3 398	344	6 551	428	225	328	9 845	997	838	4	
88	2 321	5 525	7 934	485	9 876	646	689	855	17 644	1 078	860	5	
20	807	1 995	2 822	437	4 759	311	152	309	7 425	1 151	955	6	
52	1 441	3 453	4 946	470	6 031	394	407	534	10 850	1 032	820	7	
10	506	560	1 077	263	2 554	167	60	87	3 604	879	753	8	
19	571	720	1 310	319	1 796	117	147	111	3 142	764	613	9	
29	675	2 090	2 794	747	2 441	160	226	323	5 137	1 374	1 045	10	
75	4 483	21 408	25 965	999	16 783	1 097	2 377	3 311	41 814	1 609	1 183	11	
20	582	2 203	2 805	812	1 910	125	303	341	4 677	1 354	1 002	12	
127	5 029	13 751	18 907	580	20 869	1 365	1 823	2 127	39 472	1 211	954	13	
31	956	1 543	2 530	351	4 256	278	212	239	6 759	939	775	14	
22	648	949	1 620	318	2 833	185	205	147	4 510	886	737	15	
23	2 227	5 758	8 008	585	9 424	616	757	891	17 299	1 263	1 002	16	
32	1 464	3 360	4 856	482	6 317	413	313	520	10 966	1 088	871	17	
9	562	915	1 487	382	2 312	151	175	142	3 832	985	808	18	
37	1 231	3 707	4 975	580	5 148	337	327	573	9 876	1 151	896	19	
30	5 921	13 484	19 434	568	20 460	1 338	2 227	2 086	40 037	1 169	914	20	
62	1 543	3 131	4 736	445	5 453	357	370	484	10 075	946	744	21	
14	999	2 805	3 819	529	5 462	357	320	434	9 167	1 270	1 036	22	
25	2 069	3 806	5 899	645	6 801	445	668	589	12 780	1 397	1 101	23	
94	2 629	5 024	7 748	459	9 698	634	1 480	777	18 149	1 075	865	24	
28	1 217	3 524	4 769	793	4 291	281	406	545	8 921	1 484	1 133	25	
14	3 263	19 721	22 998	1 476	10 398	680	2 025	3 050	32 372	2 078	1 456	26	
0	1 072	3 219	4 292	688	4 100	268	294	498	8 188	1 313	1 010	27	
9	1 261	1 806	3 076	382	5 962	390	201	279	8 960	1 113	934	28	
12	342	374	728	271	1 755	115	50	58	2 476	923	792	29	
83	5 649	13 750	19 482	710	19 214	1 256	1 510	2 127	38 079	1 389	1 071	30	
38	714	1 820	2 571	551	2 869	188	474	281	5 633	1 207	961	31	
186	3 102	10 938	14 226	669	13 874	907	1 610	1 692	28 018	1 318	1 026	32	
40	1 933	6 145	8 119	556	8 586	561	580	951	16 335	1 119	875	33	
13	921	1 248	2 182	530	2 756	180	147	193	4 892	1 189	939	34	
41	966	1 561	2 568	501	3 397	222	168	241	5 891	1 150	917	35	
27	2 865	5 467	8 359	604	10 746	703	906	846	19 165	1 385	1 109	36	
22	1 944	2 666	4 632	315	9 011	589	342	412	13 572	922	774	37	
57	3 121	6 019	9 197	606	9 646	631	1 080	931	18 992	1 252	975	38	
96	819	1 233	2 149	336	4 418	289	185	191	6 561	1 027	869	39	
67	5 071	10 937	16 076	639	14 607	955	1 321	1 692	30 312	1 206	917	40	
67	2 200	7 306	9 572	587	10 498	686	757	1 130	19 697	1 208	951	41	
34	2 557	10 764	13 355	1 056	9 221	603	667	1 665	21 579	1 705	1 252	42	
69	1 172	3 473	4 714	511	5 370	351	244	537	9 791	1 061	835	43	
25	3 714	4 565	8 304	505	12 971	848	543	706	21 111	1 283	1 043	44	
56	7 250	28 781	36 087	1 385	17 018	1 113	2 749	4 452	51 402	1 972	1 375	45	

2. Realsteuerkraft und -anspannung der

Lfd. Nr.	Kreisfreie Stadt Gemeinde	Einwohnerinnen und Einwohner (30.06.2019)	Real-								
			Istaufkommen			Grundbetrag			Hebesatz		
			Grundsteuer		Gewerbe- steuer	Grundsteuer		Gewerbe- steuer	Grundsteuer		Gewerbe- steuer
			A	B		A	B		A	B	
1000 Euro						%					
Landkreis Groß-Gerau											
46	Biebesheim am Rhein	6 780	36	1 167	5 356	9	320	1 373	400	365	390
47	Bischofsheim	13 165	13	3 031	3 960	3	379	943	400	800	420
48	Büttelborn	14 811	64	2 510	5 752	13	425	1 403	480	590	410
49	Gernsheim, Schöfferstadt	10 496	59	1 848	24 561	16	474	6 463	380	390	380
50	Ginsheim-Gustavsburg, Stadt	16 861	25	4 189	5 376	3	530	1 280	720	790	420
51	Groß-Gerau, Stadt	25 341	127	4 265	12 641	31	948	3 083	410	450	410
52	Kelsterbach, Stadt	17 062	5	3 967	14 705	1	862	3 501	460	460	420
53	Mörfelden-Walldorf, Stadt	34 867	13	8 273	18 953	3	1 118	4 623	400	740	410
54	Nauheim	10 659	13	2 827	2 595	4	295	649	340	960	400
55	Raunheim, Stadt	16 232	2	2 594	13 959	1	599	3 674	300	433	380
56	Riedstadt, Büchnerstadt	23 751	184	4 727	3 930	35	675	1 008	520	700	390
57	Rüsselsheim am Main, Stadt	65 788	66	20 954	22 815	10	2 619	5 432	680	800	420
58	Stockstadt am Rhein	6 086	21	1 167	2 563	3	194	641	600	600	400
59	Trebur	13 353	198	2 843	4 030	33	400	1 008	600	711	400
Hochtaunuskreis											
60	Bad Homburg v. d. Höhe, Stadt	54 281	37	10 589	80 860	19	3 069	21 003	190	345	385
61	Friedrichsdorf, Stadt	25 186	36	4 648	18 011	8	1 033	5 045	450	450	357
62	Glashütten	5 370	18	1 070	1 168	4	238	307	450	450	380
63	Grävenwiesbach	5 343	29	874	1 882	8	178	509	350	490	370
64	Königstein im Taunus, Stadt	16 684	0	5 828	21 729	0	1 079	5 718	0	540	380
65	Kronberg im Taunus, Stadt	18 312	16	4 992	33 825	4	1 062	9 475	400	470	357
66	Neu-Anspach, Stadt	14 538	28	4 121	2 790	8	567	734	350	727	380
67	Oberursel (Taunus), Stadt	46 406	58	12 305	42 822	13	2 068	10 444	450	595	410
68	Schmitten	9 441	16	2 094	1 975	3	399	549	525	525	360
69	Steinbach (Taunus), Stadt	10 643	11	2 206	4 513	2	339	1 220	650	650	370
70	Usingen, Stadt	14 577	38	2 277	6 798	11	549	1 904	350	415	357
71	Wehrheim	9 466	30	1 407	7 701	9	385	2 157	332	365	357
72	Weilrod	6 472	37	860	2 012	10	226	559	380	380	360
Main-Kinzig-Kreis											
73	Bad Orb, Stadt	10 114	21	1 934	4 813	5	430	1 283	400	450	375
74	Bad Soden-Salmünster, Stadt	13 408	56	1 878	3 941	14	482	1 104	390	390	357
75	Biebergemünd	8 296	29	715	34 250	13	325	10 379	220	220	330
76	Birstein	6 193	136	775	1 799	32	174	493	420	445	365
77	Brachtal	5 118	45	726	1 770	8	134	460	540	540	385
78	Bruchköbel, Stadt	20 474	76	3 526	5 259	20	720	1 348	388	490	390
79	Erlensee, Stadt	15 058	32	2 851	3 958	6	559	989	510	510	400
80	Flörsbachtal	2 307	23	222	527	7	62	148	332	359	357
81	Freigericht	14 385	43	2 367	3 341	9	478	891	495	495	375
82	Gelnhausen, Barbarossastadt, Krsst.	23 161	32	4 118	20 722	7	915	5 453	450	450	380
83	Großkrotzenburg	7 524	8	2 205	3 004	1	279	699	720	790	430
84	Gründau	14 610	38	966	20 744	19	483	6 915	200	200	300
85	Hammersbach	4 839	56	919	1 151	11	184	288	500	500	400
86	Hanau, Brüder-Grimm-Stadt	96 158	39	23 005	79 781	12	3 866	18 554	330	595	430
87	Hasselroth	7 311	18	1 009	2 651	5	252	631	370	400	420
88	Jossgrund	3 449	40	371	1 286	11	102	360	365	365	357
89	Langenselbold, Stadt	14 048	89	3 497	10 198	14	551	2 372	635	635	430
90	Linsengericht	9 908	27	1 715	4 290	5	346	1 100	495	495	390

**kreisangehörigen Städte und Gemeinden 2019**

steuern				zusammen	je Einwohnerin u. Einwohner	Gemeindeanteil an der Einkommensteuer	Ausgleichsleistungen nach dem Familienleistungsausgleich	Gemeindeanteil an der Umsatzsteuer	Gewerbesteuerumlage	Gemeindliche Steuereinnahmekraft <sup>2)</sup>		Gemeindliche Steuerkraft je Einwohnerin u. Einwohner	Lfd. Nr.
Realsteueraufbringungskraft		Gewerbesteuer	insgesamt							je Einwohnerin u. Einwohner			
Grundsteuer													
A	B												
1000 Euro				Euro	1000 Euro				Euro				
37	1 569	5 682	7 288	1 075	3 865	253	642	879	10 916	1 610	1 143	46	
13	1 858	3 901	5 772	438	7 821	511	510	603	13 500	1 025	827	47	
54	2 087	5 805	7 946	536	10 375	678	542	898	17 964	1 213	975	48	
64	2 324	26 745	29 132	2 776	6 767	443	1 198	4 137	32 961	3 140	2 002	49	
14	2 601	5 296	7 911	469	10 208	668	1 365	819	18 665	1 107	894	50	
126	4 648	12 757	17 531	692	15 725	1 028	2 410	1 973	33 693	1 330	1 023	51	
5	4 229	14 487	18 721	1 097	8 569	560	1 912	2 241	26 961	1 580	1 102	52	
13	5 483	19 128	24 624	706	23 223	1 519	3 174	2 959	48 063	1 378	1 071	53	
16	1 445	2 685	4 145	389	7 389	483	320	415	11 438	1 073	895	54	
2	2 939	15 200	18 141	1 118	7 156	468	1 379	2 351	24 325	1 499	1 024	55	
144	3 312	4 169	7 625	321	15 387	1 006	939	645	23 306	981	829	56	
40	12 847	22 477	35 364	538	33 368	2 182	9 811	3 477	75 066	1 141	894	57	
14	954	2 651	3 619	595	3 451	226	245	410	6 905	1 135	871	58	
135	1 961	4 169	6 265	469	9 973	652	457	645	16 050	1 202	989	59	
78	15 054	86 905	102 038	1 880	43 824	2 866	10 815	13 437	143 239	2 639	1 846	60	
32	5 066	20 876	25 974	1 031	20 203	1 321	1 926	3 229	44 874	1 782	1 338	61	
16	1 167	1 272	2 455	457	5 449	356	112	197	7 819	1 456	1 236	62	
33	875	2 105	3 014	564	3 261	213	147	326	6 097	1 141	888	63	
0	5 293	23 660	28 953	1 735	15 626	1 022	1 083	3 660	42 004	2 518	1 775	64	
17	5 210	39 205	44 431	2 426	17 174	1 123	2 865	6 064	58 406	3 189	2 179	65	
33	2 780	3 038	5 851	402	11 654	762	525	470	17 560	1 208	1 015	66	
52	10 143	43 217	53 413	1 151	38 788	2 536	5 428	6 684	90 943	1 960	1 465	67	
13	1 956	2 270	4 239	449	7 280	476	286	351	11 454	1 213	999	68	
7	1 665	5 048	6 719	631	6 716	439	339	781	12 994	1 221	943	69	
45	2 691	7 880	10 616	728	9 481	620	713	1 219	19 591	1 344	1 023	70	
36	1 890	8 926	10 852	1 146	7 892	516	560	1 381	17 924	1 894	1 404	71	
39	1 110	2 313	3 463	535	4 274	279	137	358	7 516	1 161	918	72	
21	2 108	5 310	7 440	736	4 592	300	443	821	11 654	1 152	824	73	
59	2 362	4 568	6 988	521	6 643	434	906	706	13 831	1 032	794	74	
54	1 594	42 946	44 594	5 375	5 244	343	1 146	6 643	44 341	5 345	3 182	75	
132	854	2 039	3 025	489	3 051	199	241	315	6 002	969	748	76	
34	659	1 903	2 596	507	2 758	180	104	294	5 164	1 009	785	77	
80	3 530	5 580	9 189	449	14 112	923	689	863	23 128	1 130	921	78	
26	2 742	4 094	6 862	456	7 858	514	874	633	14 960	994	781	79	
28	303	611	942	408	1 241	81	43	95	2 131	924	737	80	
36	2 345	3 686	6 067	422	9 793	640	454	565	15 749	1 095	899	81	
29	4 489	22 564	27 082	1 169	15 101	987	2 939	3 490	41 632	1 798	1 300	82	
5	1 369	2 891	4 265	567	5 248	343	219	447	9 285	1 234	978	83	
77	2 369	28 612	31 059	2 126	9 280	607	752	4 425	36 665	2 510	1 639	84	
45	901	1 191	2 137	442	3 297	216	127	184	5 377	1 111	902	85	
48	18 963	76 772	95 783	996	49 185	3 216	14 374	11 874	147 468	1 534	1 105	86	
19	1 237	2 612	3 868	529	4 882	319	211	404	8 557	1 170	931	87	
45	499	1 491	2 035	590	1 977	129	103	231	3 885	1 126	865	88	
57	2 701	9 814	12 572	895	9 478	620	1 248	1 518	21 780	1 550	1 162	89	
22	1 699	4 552	6 273	633	6 959	455	677	704	13 206	1 333	1 052	90	

**2. Realsteuerkraft und -anspannung der**

Lfd. Nr.	Kreisfreie Stadt Gemeinde	Einwohnerinnen und Einwohner (30.06.2019)	Real-								
			Istaufkommen			Grundbetrag			Hebesatz		
			Grundsteuer		Gewerbe- steuer	Grundsteuer		Gewerbe- steuer	Grundsteuer		Gewerbe- steuer
			A	B		A	B		A	B	
1000 Euro						%					
91	Maintal, Stadt	39 534	53	6 326	22 712	13	1 278	5 539	395	495	410
92	Neuberg	5 422	33	1 047	1 098	6	190	274	550	550	400
93	Nidderau, Stadt	20 463	184	4 954	6 245	27	718	1 601	690	690	390
94	Niederdorfelden	3 943	18	731	5 941	5	133	1 564	370	550	380
95	Rodenbach	11 209	13	1 689	2 605	3	371	668	455	455	390
96	Ronneburg	3 440	37	584	651	8	119	165	490	490	395
97	Schlüchtern, Stadt	15 942	104	2 018	6 589	31	504	1 781	340	400	370
98	Schöneck	11 927	66	2 503	3 085	13	424	857	500	590	360
99	Sinntal	8 882	99	854	2 650	28	237	736	360	360	360
100	Steinau a.d.Straße, Brüder-Grimm-St.	10 253	164	1 496	5 600	36	329	1 349	455	455	415
101	Wächtersbach, Stadt	12 613	51	1 630	4 849	13	412	1 276	396	396	380
Main-Taunus-Kreis											
102	Bad Soden am Taunus, Stadt	22 712	5	6 106	6 367	3	1 110	1 783	190	550	357
103	Eppstein, Stadt	13 624	8	2 653	4 462	2	496	1 240	330	535	360
104	Eschborn, Stadt	21 576	10	2 732	170 227	6	1 951	51 584	170	140	330
105	Flörsheim am Main, Stadt	21 617	82	4 586	9 214	15	834	2 333	550	550	395
106	Hattersheim am Main, Stadt	27 755	28	5 433	17 935	7	988	4 847	400	550	370
107	Hochheim am Main, Stadt	17 844	83	2 967	13 358	21	733	3 817	405	405	350
108	Hofheim am Taunus, Kreisstadt	39 654	75	8 914	26 137	19	1 748	7 064	400	510	370
109	Kelkheim (Taunus), Stadt	29 015	17	6 275	7 255	5	1 335	2 015	335	470	360
110	Kriftel	11 179	16	2 714	9 291	5	493	2 581	330	550	360
111	Liederbach am Taunus	8 810	14	1 472	3 408	4	327	921	332	450	370
112	Schwalbach am Taunus, Stadt	15 209	0	2 279	43 407	0	912	12 402	0	250	350
113	Sulzbach (Taunus)	9 032	19	2 225	23 124	6	610	6 423	332	365	360
Odenwaldkreis											
114	Bad König, Stadt	9 795	55	1 532	1 784	11	313	463	490	490	385
115	Brensbach	5 008	39	789	1 121	9	159	299	430	495	375
116	Breuberg, Stadt	7 492	14	1 023	6 597	4	269	1 807	332	380	365
117	Brombachtal	3 457	18	312	422	6	87	121	310	360	350
118	Erbach, Kreisstadt	13 683	42	2 039	6 043	11	474	1 511	390	430	400
119	Fränkisch-Crumbach	3 093	19	480	691	4	87	175	450	550	395
120	Höchst im Odw.	10 225	26	1 297	2 085	6	288	549	450	450	380
121	Lützelbach	6 853	26	630	1 038	7	164	284	385	385	365
122	Michelstadt, Stadt	16 108	63	2 243	6 637	16	561	1 794	400	400	370
123	Mossautal	2 439	31	243	386	9	66	108	332	365	357
124	Reichelsheim (Odenwald)	8 571	67	875	2 828	19	243	744	360	360	380
125	Oberzent, Stadt	10 223	83	1 056	1 820	24	289	479	350	365	380
Landkreis Offenbach											
126	Dietzenbach, Kreisstadt	34 081	13	8 303	13 434	3	1 384	3 401	400	600	395
127	Dreieich, Stadt	42 126	67	10 857	35 480	13	2 171	9 589	500	500	370
128	Egelsbach	11 517	17	3 926	4 210	3	482	1 108	564	815	380
129	Hainburg	14 486	17	2 259	2 470	6	570	686	300	396	360
130	Heusenstamm, Stadt	18 947	8	4 271	14 849	3	949	4 125	230	450	360
131	Langen (Hessen), Stadt	38 059	16	10 917	13 489	4	1 617	3 550	400	675	380
132	Mainhausen	9 377	10	1 703	4 614	3	432	1 292	276	394	357
133	Mühlheim am Main, Stadt	28 533	18	5 881	7 055	3	1 069	1 857	550	550	380
134	Neu-Isenburg, Stadt	37 905	0	6 545	79 206	0	1 870	22 958	0	350	345
135	Obertshausen, Stadt	24 998	12	4 552	11 248	3	1 056	3 024	431	431	372

**kreisangehörigen Städte und Gemeinden 2019**

steuern				zusammen	je Einwohnerin u. Einwohner	Gemeindeanteil an der Einkommensteuer	Ausgleichsleistungen nach dem Familienleistungsausgleich	Gemeindeanteil an der Umsatzsteuer	Gewerbesteuerumlage	Gemeindliche Steuereinnahmekraft <sup>2)</sup>		Gemeindliche Steuerkraft je Einwohnerin u. Einwohner	Lfd. Nr.
Realsteueraufbringungskraft			insgesamt							je Einwohnerin u. Einwohner			
Grundsteuer		Gewerbesteuer											
A	B												
1000 Euro				Euro	1000 Euro				Euro				
55	6 268	22 921	29 244	740	23 323	1 525	2 402	3 545	51 424	1 301	980	91	
24	934	1 136	2 094	386	3 657	239	109	176	5 685	1 048	865	92	
108	3 521	6 626	10 256	501	14 656	958	803	1 025	24 690	1 207	977	93	
20	652	6 470	7 141	1 811	2 648	173	352	1 001	9 141	2 318	1 572	94	
11	1 820	2 763	4 595	410	7 274	476	356	427	11 797	1 052	861	95	
31	585	682	1 298	377	2 406	157	61	106	3 659	1 064	883	96	
124	2 474	7 368	9 967	625	8 098	530	1 173	1 140	18 098	1 135	859	97	
54	2 081	3 546	5 680	476	9 181	600	327	548	14 639	1 227	1 007	98	
112	1 163	3 046	4 322	487	4 230	277	357	471	8 438	950	732	99	
147	1 613	5 583	7 343	716	5 184	339	699	864	12 362	1 206	892	100	
52	2 019	5 281	7 352	583	6 467	423	758	817	13 761	1 091	831	101	
10	5 445	7 380	12 835	565	21 637	1 415	1 659	1 141	34 990	1 541	1 275	102	
10	2 432	5 129	7 571	556	11 499	752	451	793	18 728	1 375	1 123	103	
25	9 571	213 447	223 042	10 338	17 551	1 148	10 496	33 014	218 076	10 107	5 937	104	
61	4 089	9 653	13 803	639	14 647	958	1 099	1 493	28 056	1 298	1 011	105	
29	4 845	20 057	24 931	898	19 200	1 256	1 280	3 102	42 308	1 524	1 138	106	
84	3 593	15 792	19 469	1 091	12 870	842	1 009	2 443	30 906	1 732	1 264	107	
76	8 573	29 230	37 879	955	34 512	2 257	3 081	4 521	70 951	1 789	1 373	108	
21	6 548	8 339	14 908	514	24 651	1 612	1 031	1 290	39 300	1 354	1 111	109	
19	2 420	10 679	13 119	1 174	9 330	610	783	1 652	21 580	1 930	1 428	110	
17	1 604	3 812	5 432	617	7 709	504	421	590	12 973	1 472	1 196	111	
0	4 472	51 317	55 789	3 668	11 314	740	3 928	7 966	63 064	4 146	2 643	112	
23	2 990	26 579	29 592	3 276	8 109	530	1 843	4 111	35 433	3 923	2 568	113	
46	1 534	1 917	3 497	357	4 810	315	502	296	8 512	869	699	114	
37	782	1 237	2 055	410	2 972	194	263	191	5 099	1 018	827	115	
17	1 320	7 478	8 815	1 177	3 542	232	1 107	1 157	12 308	1 643	1 146	116	
24	425	499	949	274	2 047	134	86	77	3 004	869	738	117	
44	2 326	6 251	8 622	630	6 525	427	1 238	967	15 418	1 127	847	118	
17	428	724	1 170	378	2 055	134	107	112	3 220	1 041	866	119	
23	1 414	2 270	3 707	363	5 209	341	296	351	8 861	867	698	120	
28	802	1 177	2 007	293	3 566	233	127	182	5 519	805	668	121	
64	2 751	7 422	10 237	636	8 285	542	1 099	1 160	18 462	1 146	864	122	
38	326	448	812	333	1 356	89	81	69	2 180	894	736	123	
76	1 192	3 080	4 348	507	4 579	299	483	476	8 933	1 042	816	124	
97	1 419	1 982	3 498	342	5 178	339	353	307	8 724	853	692	125	
13	6 788	14 072	20 873	612	17 386	1 137	3 075	2 177	39 158	1 149	871	126	
55	10 650	39 678	50 384	1 196	30 588	2 000	4 694	6 137	79 528	1 888	1 370	127	
12	2 363	4 584	6 959	604	8 349	546	896	709	15 495	1 345	1 070	128	
24	2 797	2 839	5 660	391	8 755	573	504	439	14 480	1 000	811	129	
14	4 655	17 068	21 737	1 147	13 548	886	1 371	2 640	34 016	1 795	1 298	130	
16	7 932	14 688	22 637	595	25 478	1 666	3 418	2 272	49 261	1 294	1 022	131	
14	2 119	5 348	7 481	798	6 223	407	655	827	13 532	1 443	1 087	132	
13	5 244	7 682	12 940	454	17 913	1 171	1 238	1 188	30 902	1 083	871	133	
0	9 172	94 997	104 169	2 748	23 516	1 538	6 941	14 693	119 933	3 164	2 034	134	
11	5 181	12 511	17 703	708	15 802	1 033	1 719	1 935	33 289	1 332	1 015	135	

2. Realsteuerkraft und -anspannung der

Lfd. Nr.	Kreisfreie Stadt Gemeinde	Einwohnerinnen und Einwohner (30.06.2019)	Real-								
			Istaufkommen			Grundbetrag			Hebesatz		
			Grundsteuer		Gewerbesteuer	Grundsteuer		Gewerbesteuer	Grundsteuer		Gewerbesteuer
			A	B		A	B		A	B	
1000 Euro						%					
136	Rodgau, Stadt	45 423	77	8 414	24 759	17	1 870	6 516	450	450	380
137	Rödermark, Stadt	28 226	10	5 723	14 112	5	1 060	3 714	200	540	380
138	Seligenstadt, Stadt	21 307	32	4 179	8 706	13	970	2 439	240	431	357
Rheingau-Taunus-Kreis											
139	Aarbergen	6 214	35	858	1 053	8	191	263	450	450	400
140	Bad Schwalbach, Kreisstadt	11 151	14	2 726	2 113	3	395	556	417	690	380
141	Eltville am Rhein, Stadt	17 080	274	2 909	10 402	46	559	2 667	600	520	390
142	Geisenheim, Hochschulstadt	11 622	76	1 603	6 195	18	373	1 630	430	430	380
143	Heidenrod	7 874	51	828	2 113	15	218	542	335	380	390
144	Hohenstein	6 171	41	789	823	12	166	223	343	475	369
145	Hünstetten	10 478	56	1 183	2 596	13	282	721	420	420	360
146	Idstein, Hochschulstadt	24 984	81	4 420	11 183	18	982	2 663	450	450	420
147	Kiedrich	4 085	37	713	1 225	7	110	299	500	650	410
148	Lorch, Stadt	3 773	22	708	668	6	103	148	350	685	450
149	Niedernhausen	14 737	16	2 093	3 942	4	510	961	410	410	410
150	Oestrich-Winkel, Stadt	11 840	213	1 919	2 482	43	325	637	490	590	390
151	Rüdesheim am Rhein, Stadt	9 965	119	1 520	3 495	25	317	945	480	480	370
152	Schlangenbad	6 452	18	1 407	1 399	4	238	381	473	592	367
153	Taunusstein, Stadt	30 055	46	5 450	11 193	9	1 112	2 946	490	490	380
154	Waldems	5 130	23	612	1 894	6	161	498	380	380	380
155	Walluf	5 532	12	724	5 156	4	198	1 444	332	365	357
Wetteraukreis											
156	Altenstadt	12 183	49	1 603	4 583	15	439	1 239	335	365	370
157	Bad Nauheim, Stadt	32 296	63	6 505	10 706	20	1 162	2 817	310	560	380
158	Bad Vilbel, Stadt	34 010	55	6 077	28 449	12	1 350	7 969	450	450	357
159	Büdingen, Stadt	21 980	147	3 272	9 428	37	759	2 481	400	431	380
160	Butzbach, Friedrich-Ludwig-Weidig-St.	26 369	185	5 095	9 867	41	999	2 667	450	510	370
161	Echzell	5 782	46	877	1 395	15	165	377	300	530	370
162	Florstadt, Stadt	8 794	56	1 374	2 322	17	305	573	320	450	405
163	Friedberg (Hessen), Kreisstadt	29 365	84	5 477	18 705	28	1 118	4 676	300	490	400
164	Gedern, Stadt	7 316	107	1 107	1 169	21	226	292	520	490	400
165	Glauburg	3 041	27	522	681	5	97	179	540	540	380
166	Hirzenhain	2 885	16	684	628	3	81	161	540	840	390
167	Karben, Stadt	22 246	147	3 698	6 714	33	840	1 881	440	440	357
168	Kefenrod	2 753	59	372	3 261	13	82	913	450	453	357
169	Limeshain	5 741	14	730	2 420	4	174	605	360	420	400
170	Münzenberg, Stadt	5 772	64	491	903	19	172	258	340	285	350
171	Nidda, Stadt	17 264	230	3 490	11 214	40	612	2 549	570	570	440
172	Niddatal, Stadt	9 824	117	1 560	1 939	26	288	510	450	542	380
173	Ober-Mörlen	5 754	45	648	2 144	13	209	596	340	310	360
174	Ortenberg, Stadt	9 016	58	1 687	1 442	15	256	379	400	660	380
175	Ranstadt	5 079	42	617	1 711	11	156	439	380	395	390
176	Reichelsheim (Wetterau), Stadt	6 746	92	871	1 938	22	207	510	420	420	380
177	Rockenberg	4 337	32	453	1 028	10	137	271	330	330	380
178	Rosbach v. d. Höhe, Stadt	12 416	70	2 264	5 585	17	500	1 396	400	453	400
179	Wölfersheim	9 851	97	982	4 569	31	317	1 157	310	310	395
180	Wöllstadt	6 478	39	671	1 294	12	184	362	332	365	357



**kreisangehörigen Städte und Gemeinden 2019**

steuern				zusammen	je Einwohnerin u. Einwohner	Gemeindeanteil an der Einkommensteuer	Ausgleichsleistungen nach dem Familienleistungsausgleich	Gemeindeanteil an der Umsatzsteuer	Gewerbesteuerumlage	Gemeindliche Steuereinnahmekraft <sup>2)</sup>		Gemeindliche Steuerkraft je Einwohnerin u. Einwohner	Lfd. Nr.
Realsteueraufbringungskraft			insgesamt							je Einwohnerin u. Einwohner			
Grundsteuer		Gewerbesteuer											
A	B												
1000 Euro				Euro	1000 Euro				Euro				
69	9 170	26 960	36 200	797	29 810	1 949	2 260	4 170	64 100	1 411	1 060	136	
20	5 198	15 367	20 585	729	18 965	1 240	1 476	2 377	38 649	1 369	1 048	137	
54	4 755	10 091	14 899	699	14 693	961	1 272	1 561	29 303	1 375	1 059	138	
32	935	1 090	2 056	331	3 412	223	260	169	5 559	895	736	139	
14	1 938	2 301	4 253	381	6 786	444	526	356	11 210	1 005	824	140	
186	2 744	11 036	13 965	818	13 080	855	1 362	1 707	26 700	1 563	1 210	141	
72	1 828	6 746	8 646	744	7 506	491	690	1 043	15 799	1 359	1 036	142	
61	1 069	2 242	3 373	428	5 020	328	158	347	8 204	1 042	847	143	
49	815	923	1 786	289	4 048	265	124	143	5 816	942	803	144	
54	1 381	2 984	4 419	422	8 019	524	217	462	12 194	1 164	973	145	
73	4 818	11 018	15 909	637	18 162	1 188	2 115	1 704	34 482	1 380	1 094	146	
30	538	1 236	1 804	442	3 047	199	296	191	4 955	1 213	1 014	147	
25	507	614	1 147	304	1 870	122	174	95	3 095	820	675	148	
16	2 504	3 978	6 498	441	11 948	781	287	615	18 117	1 229	1 025	149	
177	1 595	2 634	4 406	372	7 781	509	402	407	12 182	1 029	855	150	
101	1 553	3 909	5 563	558	4 925	322	715	605	10 599	1 064	814	151	
16	1 166	1 577	2 759	428	4 735	310	155	244	7 404	1 148	946	152	
38	5 456	12 188	17 682	588	20 266	1 325	1 849	1 885	37 911	1 261	996	153	
24	790	2 062	2 876	561	3 883	254	149	319	6 589	1 284	1 035	154	
15	973	5 976	6 965	1 259	4 659	305	637	924	11 335	2 049	1 519	155	
60	2 154	5 125	7 339	602	7 333	480	666	793	14 545	1 194	924	156	
83	5 698	11 658	17 438	540	20 106	1 315	2 275	1 803	38 017	1 177	932	157	
49	6 623	32 974	39 647	1 166	27 622	1 806	2 332	5 100	64 501	1 897	1 401	158	
150	3 723	10 266	14 139	643	11 589	758	1 402	1 588	25 542	1 162	877	159	
168	4 900	11 035	16 103	611	15 000	981	1 344	1 707	30 740	1 166	890	160	
63	812	1 560	2 434	421	3 080	201	169	241	5 442	941	748	161	
71	1 497	2 372	3 940	448	5 217	341	249	367	9 039	1 028	819	162	
114	5 482	19 349	24 945	849	18 025	1 179	2 522	2 993	42 500	1 447	1 078	163	
83	1 108	1 209	2 400	328	3 492	228	394	187	6 099	834	675	164	
20	474	741	1 235	406	1 813	119	104	115	3 037	999	809	165	
12	399	667	1 078	374	1 276	83	127	103	2 378	824	651	166	
136	4 122	7 782	12 040	541	16 270	1 064	1 629	1 204	28 735	1 292	1 044	167	
54	403	3 780	4 236	1 539	1 321	86	139	585	5 111	1 857	1 219	168	
15	853	2 503	3 371	587	3 244	212	165	387	6 393	1 114	855	169	
77	845	1 067	1 989	345	3 843	251	139	165	5 805	1 006	842	170	
164	3 003	10 546	13 713	794	8 252	540	1 199	1 631	21 533	1 247	901	171	
106	1 411	2 112	3 629	369	6 675	436	147	327	10 123	1 030	857	172	
54	1 026	2 465	3 544	616	4 169	273	304	381	7 637	1 327	1 050	173	
59	1 253	1 570	2 882	320	4 397	288	273	243	7 310	811	659	174	
45	766	1 816	2 626	517	2 910	190	197	281	5 453	1 074	841	175	
89	1 017	2 110	3 217	477	4 189	274	197	326	7 276	1 079	861	176	
40	673	1 120	1 833	423	2 954	193	110	173	4 724	1 089	893	177	
71	2 451	5 778	8 300	668	9 778	639	1 103	894	18 288	1 473	1 173	178	
127	1 554	4 786	6 467	656	5 607	367	446	740	11 779	1 196	906	179	
47	902	1 499	2 449	378	4 414	289	109	232	6 740	1 040	865	180	

2. Realsteuerkraft und -anspannung der

Lfd. Nr.	Kreisfreie Stadt Gemeinde	Einwohnerinnen und Einwohner (30.06.2019)	Real-								
			Istaufkommen			Grundbetrag			Hebesatz		
			Grundsteuer		Gewerbe- steuer	Grundsteuer		Gewerbe- steuer	Grundsteuer		Gewerbe- steuer
			A	B		A	B		A	B	
1000 Euro						%					
<b>Regierungsbezirk Gießen</b>											
Landkreis Gießen											
181	Allendorf (Lumda), Stadt	4 125	35	851	769	5	122	183	695	695	420
182	Biebertal	10 072	17	1 499	2 847	4	273	730	390	550	390
183	Buseck	12 917	44	1 857	4 076	10	442	1 073	420	420	380
184	Fernwald	6 829	20	1 161	3 776	5	247	878	410	470	430
185	Gießen, Universitätsstadt	88 329	48	20 662	53 041	14	3 444	12 629	330	600	420
186	Grünberg, Stadt	13 580	111	1 762	4 504	34	445	1 185	332	396	380
187	Heuchelheim a. d. Lahn	7 823	15	1 171	8 892	4	321	2 403	332	365	370
188	Hungen, Stadt	12 598	152	1 634	5 577	41	408	1 394	375	400	400
189	Langgöns	11 655	46	1 304	4 296	15	435	1 228	300	300	350
190	Laubach, Stadt	9 594	111	1 418	2 664	22	284	634	500	500	420
191	Lich, Stadt	13 752	92	2 062	7 027	28	458	1 952	330	450	360
192	Linden, Stadt	13 013	16	1 774	10 713	5	486	2 819	332	365	380
193	Lollar, Stadt	10 367	17	1 580	3 308	5	336	827	340	470	400
194	Pohlheim, Stadt	18 165	54	1 754	6 778	16	585	1 784	325	300	380
195	Rabenau	5 036	57	832	862	14	126	215	400	660	400
196	Reiskirchen	10 276	40	1 446	5 171	11	329	1 217	350	440	425
197	Staufenberg, Stadt	8 464	25	1 304	1 811	6	261	453	400	500	400
198	Wettenberg	12 572	21	1 543	6 149	6	406	1 618	340	380	380
Lahn-Dill-Kreis											
199	Aßlar, Stadt	13 636	20	1 578	9 702	6	415	2 587	365	380	375
200	Bischoffen	3 281	12	357	813	4	98	239	345	365	340
201	Braunfels, Stadt	10 958	23	1 235	1 942	6	274	511	400	450	380
202	Breitscheid	4 724	14	471	967	4	138	269	340	340	360
203	Dietzhölztal	5 588	9	637	15 048	3	174	4 123	330	365	365
204	Dillenburg, Oranienstadt	23 251	36	3 894	11 158	8	803	3 049	485	485	366
205	Driedorf	5 049	19	513	1 884	6	149	523	315	345	360
206	Ehringshausen	9 365	18	993	1 965	6	272	546	330	365	360
207	Eschenburg	10 009	19	1 274	4 772	5	318	1 256	400	400	380
208	Greifenstein	6 612	30	661	1 876	10	181	552	300	365	340
209	Haiger, Stadt	19 466	30	2 676	24 363	8	733	6 863	365	365	355
210	Herborn, Stadt	20 581	16	2 768	24 544	4	758	6 706	352	365	366
211	Hohenahr	4 787	25	439	1 225	7	120	322	365	365	380
212	Hüttenberg	10 804	72	1 481	2 543	16	296	712	440	500	357
213	Lahnau	8 253	17	914	6 918	5	250	1 938	332	365	357
214	Leun, Stadt	5 767	23	587	1 726	6	138	404	425	425	427
215	Mittenaar	4 809	8	556	1 864	2	152	491	365	365	380
216	Schöffengrund	6 417	37	811	818	11	156	224	350	520	365
217	Siegbach	2 566	9	248	361	2	59	95	360	420	380
218	Sinn	6 369	7	878	1 236	2	220	325	400	400	380
219	Solms, Stadt	13 643	20	1 447	4 378	6	362	1 152	340	400	380
220	Waldsolms	4 754	26	439	451	8	120	126	332	365	357
221	Wetzlar, Stadt	52 981	49	17 009	40 420	11	2 181	10 364	450	780	390
Landkreis Limburg-Weilburg											
222	Beselich	5 681	30	393	1 080	13	140	354	240	280	305
223	Brechen	6 512	42	610	1 638	13	167	459	332	365	357
224	Bad Camberg, Stadt	14 266	55	1 777	7 563	15	487	1 990	365	365	380

**kreisangehörigen Städte und Gemeinden 2019**

steuern				zusammen	je Einwohnerin u. Einwohner	Gemeindeanteil an der Einkommensteuer	Ausgleichsleistungen nach dem Familienleistungsausgleich	Gemeindeanteil an der Umsatzsteuer	Gewerbesteuerumlage	Gemeindliche Steuereinnahmekraft <sup>2)</sup>		Gemeindliche Steuerkraft je Einwohnerin u. Einwohner	Lfd. Nr.
Realsteueraufbringungskraft			insgesamt							je Einwohnerin u. Einwohner			
Grundsteuer		Gewerbesteuer											
A	B												
1000 Euro				Euro	1000 Euro				Euro				
21	601	758	1 379	334	2 414	158	99	117	3 776	915	757	181	
18	1 337	3 021	4 376	434	6 593	431	345	467	10 846	1 077	881	182	
42	2 168	4 438	6 649	515	7 851	513	743	686	14 556	1 127	893	183	
20	1 211	3 634	4 864	712	4 294	281	541	562	9 138	1 338	1 024	184	
59	16 890	52 256	69 204	783	36 717	2 401	9 563	8 082	107 402	1 216	872	185	
136	2 182	4 904	7 223	532	7 209	471	869	759	14 542	1 071	830	186	
18	1 573	9 945	11 536	1 475	4 801	314	1 065	1 538	15 864	2 028	1 408	187	
165	2 003	5 769	7 937	630	6 707	439	753	892	14 505	1 151	872	188	
63	2 132	5 079	7 274	624	7 308	478	732	786	14 529	1 247	966	189	
90	1 391	2 625	4 106	428	4 894	320	637	406	9 231	962	766	190	
114	2 248	8 077	10 439	759	8 029	525	793	1 249	18 011	1 310	979	191	
19	2 384	11 665	14 068	1 081	7 764	508	671	1 804	20 699	1 591	1 130	192	
20	1 649	3 422	5 090	491	4 798	314	853	529	10 212	985	762	193	
67	2 867	7 380	10 315	568	9 592	627	834	1 142	19 599	1 079	826	194	
58	618	891	1 567	311	2 601	170	87	138	4 118	818	671	195	
46	1 612	5 034	6 693	651	5 652	370	762	779	12 328	1 200	914	196	
25	1 279	1 873	3 178	375	4 958	324	260	290	8 106	958	782	197	
26	1 992	6 695	8 713	693	8 521	557	817	1 036	17 015	1 353	1 051	198	
22	2 037	10 706	12 765	936	7 181	470	1 299	1 656	19 588	1 436	1 039	199	
15	480	989	1 483	452	1 977	129	143	153	3 451	1 052	846	200	
24	1 346	2 115	3 484	318	6 510	426	461	327	10 128	924	776	201	
17	679	1 111	1 807	383	2 364	155	211	172	4 210	891	714	202	
12	855	17 059	17 926	3 208	3 014	197	883	2 638	19 184	3 433	2 136	203	
31	3 938	12 615	16 584	713	11 868	776	2 487	1 951	28 988	1 247	934	204	
25	729	2 166	2 920	578	2 689	176	359	335	5 634	1 116	861	205	
23	1 334	2 258	3 615	386	4 779	313	693	349	8 738	933	755	206	
19	1 562	5 196	6 777	677	5 464	357	677	804	12 114	1 210	915	207	
40	888	2 283	3 211	486	3 500	229	248	353	6 606	999	782	208	
33	3 595	28 398	32 026	1 645	9 153	598	2 044	4 392	38 830	1 995	1 311	209	
18	3 720	27 749	31 487	1 530	10 952	716	3 006	4 292	41 152	2 000	1 362	210	
28	590	1 334	1 952	408	2 896	189	120	206	4 762	995	811	211	
66	1 452	2 947	4 466	413	7 055	461	418	456	11 484	1 063	875	212	
21	1 228	8 019	9 267	1 123	5 226	342	640	1 240	13 893	1 683	1 212	213	
22	677	1 672	2 372	411	2 880	188	153	259	5 146	892	708	214	
9	747	2 030	2 786	579	2 720	178	222	314	5 414	1 126	869	215	
44	765	927	1 736	271	3 877	254	133	143	5 602	873	744	216	
10	290	394	693	270	1 448	95	31	61	2 111	823	695	217	
7	1 077	1 346	2 430	381	3 396	222	362	208	5 979	939	758	218	
24	1 774	4 767	6 565	481	7 187	470	665	737	13 680	1 003	789	219	
32	590	523	1 145	241	3 064	200	113	81	4 241	892	774	220	
44	10 695	42 885	53 625	1 012	26 252	1 717	6 866	6 633	80 110	1 512	1 076	221	
51	688	1 466	2 205	388	2 835	185	138	227	4 951	872	695	222	
51	820	1 899	2 769	425	3 978	260	180	294	6 634	1 019	827	223	
62	2 388	8 235	10 685	749	9 580	626	893	1 549	19 609	1 375	1 048	224	

2. Realsteuerkraft und -anspannung der

Lfd. Nr.	Kreisfreie Stadt Gemeinde	Einwohnerinnen und Einwohner (30.06.2019)	Real-								
			Istaufkommen			Grundbetrag			Hebesatz		
			Grundsteuer		Gewerbesteuer	Grundsteuer		Gewerbesteuer	Grundsteuer		Gewerbesteuer
			A	B		A	B		A	B	
1000 Euro						%					
225 Dornburg		8 435	22	685	2 777	7	228	793	300	300	350
226 Elbtal		2 399	10	142	778	3	62	205	290	230	380
227 Elz		8 082	10	1 003	2 679	3	275	750	332	365	357
228 Hadamar, Stadt		12 545	81	1 446	3 126	19	336	823	430	430	380
229 Hünfelden		9 597	105	813	1 129	32	223	297	332	365	380
230 Limburg a. d. Lahn, Kreisstadt		35 521	62	5 232	36 194	19	1 433	9 782	332	365	370
231 Löhnberg		4 484	32	540	1 354	8	137	315	394	394	430
232 Mengerskirchen, Marktflecken		5 654	9	376	1 538	4	157	496	220	240	310
233 Merenberg, Marktflecken		3 247	23	569	985	6	100	266	390	570	370
234 Runkel, Stadt		9 350	68	955	1 728	19	255	455	360	375	380
235 Selters (Taunus)		7 950	38	665	847	11	182	223	332	365	380
236 Villmar, Marktflecken		6 735	74	737	1 762	19	175	440	400	420	400
237 Waldbrunn (Westerwald)		5 749	25	546	726	7	150	191	375	365	380
238 Weilburg, Stadt		12 967	51	1 600	7 051	13	410	1 856	390	390	380
239 Weilmünster, Marktflecken		8 701	45	893	3 615	14	245	951	335	365	380
240 Weinbach		4 344	44	442	726	10	100	202	440	440	360
Landkreis Marburg-Biedenkopf											
241 Amöneburg, Stadt		5 062	55	397	534	19	147	160	285	270	333
242 Angelburg		3 567	5	432	1 341	2	105	335	300	410	400
243 Bad Endbach		7 934	17	841	2 083	6	227	548	300	370	380
244 Biedenkopf, Stadt		13 596	27	1 784	6 949	8	503	1 958	325	355	355
245 Breidenbach		6 689	19	937	3 781	6	257	1 059	332	365	357
246 Cölbe		6 692	36	754	3 037	10	207	799	360	365	380
247 Dautphetal		11 505	53	1 365	3 149	15	390	926	350	350	340
248 Ebsdorfergrund		8 944	117	758	2 051	37	233	557	315	325	368
249 Fronhausen		4 119	43	511	5 375	10	131	1 414	450	390	380
250 Gladenbach, Stadt		12 238	64	1 846	3 693	18	389	923	350	475	400
251 Kirchhain, Stadt		16 319	145	2 457	4 996	34	571	1 315	430	430	380
252 Lahntal		6 965	54	880	1 393	13	209	367	420	420	380
253 Lohra		5 427	60	718	1 741	14	163	435	440	440	400
254 Marburg, Universitätsstadt		76 590	88	10 896	104 795	32	2 794	26 199	280	390	400
255 Münchhausen		3 285	139	541	413	22	86	109	630	630	380
256 Neustadt (Hessen), Stadt		9 645	74	1 087	1 428	21	298	376	350	365	380
257 Rauschenberg, Stadt		4 401	84	664	965	22	121	254	390	550	380
258 Stadtallendorf, Stadt		21 645	75	3 052	32 862	23	836	9 205	332	365	357
259 Steffenberg		3 996	8	482	2 052	3	120	513	300	400	400
260 Weimar (Lahn)		7 194	68	870	1 435	16	207	378	420	420	380
261 Wetter (Hessen), Stadt		8 790	113	1 001	1 541	31	253	405	360	395	380
262 Wohratal		2 163	46	380	276	10	66	69	455	580	400
Vogelsbergkreis											
263 Alsfeld, Stadt		16 051	219	3 114	10 306	45	642	2 425	485	485	425
264 Antrifttal		1 807	40	221	283	10	53	75	420	420	380
265 Feldatal		2 397	58	319	409	14	76	104	420	420	395
266 Freiensteinau		3 103	98	369	576	29	101	161	332	365	357
267 Gemünden (Felda)		2 687	44	304	329	12	83	87	365	365	380
268 Grebenau, Stadt		2 422	53	335	702	14	92	185	365	365	380
269 Grebenhain		4 594	98	612	1 122	27	171	295	359	359	380
270 Herbstein, Stadt		4 720	78	539	8 493	21	148	2 235	365	365	380

**kreisangehörigen Städte und Gemeinden 2019**

steuern				zusammen	je Einwohnerin u. Einwohner	Gemeindeanteil an der Einkommensteuer	Ausgleichsleistungen nach dem Familienleistungsausgleich	Gemeindeanteil an der Umsatzsteuer	Gewerbesteuerumlage	Gemeindliche Steuereinnahmekraft <sup>2)</sup>		Gemeindliche Steuerkraft je Einwohnerin u. Einwohner	Lfd. Nr.
Realsteueraufbringungskraft			insgesamt							je Einwohnerin u. Einwohner			
Grundsteuer		Gewerbesteuer											
A	B												
1000 Euro				Euro	1000 Euro				Euro				
30	1 119	3 283	4 432	525	4 135	270	331	508	8 390	995	763	225	
14	304	848	1 165	486	1 186	78	44	131	2 264	944	728	226	
12	1 348	3 105	4 465	552	4 392	287	473	480	8 850	1 095	847	227	
77	1 650	3 404	5 131	409	5 983	391	470	526	11 057	881	695	228	
129	1 093	1 229	2 451	255	6 298	412	179	190	8 737	910	787	229	
76	7 030	40 476	47 583	1 340	18 778	1 228	5 338	6 260	65 439	1 842	1 277	230	
33	672	1 303	2 007	448	2 083	136	165	202	4 054	904	699	231	
17	768	2 053	2 838	502	2 799	183	228	317	5 547	981	758	232	
24	490	1 101	1 616	498	1 657	108	168	170	3 270	1 007	782	233	
77	1 249	1 882	3 208	343	5 372	351	402	291	8 692	930	769	234	
46	894	922	1 862	234	4 452	291	110	143	6 282	790	677	235	
75	861	1 822	2 758	410	4 005	262	178	282	6 659	989	802	236	
27	734	790	1 551	270	2 884	189	125	122	4 438	772	642	237	
53	2 012	7 678	9 744	751	6 452	422	1 090	1 188	16 098	1 241	916	238	
55	1 200	3 936	5 191	597	4 795	314	545	609	9 922	1 140	879	239	
41	493	835	1 369	315	2 434	159	71	129	3 744	862	716	240	
79	722	664	1 464	289	3 300	216	70	103	4 730	935	792	241	
7	516	1 387	1 911	536	1 688	110	123	215	3 508	983	746	242	
23	1 115	2 268	3 406	429	3 844	251	263	349	7 165	903	708	243	
34	2 465	8 100	10 599	780	7 458	488	1 506	1 253	18 310	1 347	1 006	244	
24	1 259	4 383	5 666	847	3 558	233	706	678	9 253	1 383	1 014	245	
40	1 014	3 307	4 361	652	4 204	275	373	511	8 426	1 259	974	246	
61	1 912	3 832	5 806	505	6 650	435	832	593	12 695	1 103	874	247	
151	1 144	2 306	3 601	403	5 344	349	258	317	8 887	994	809	248	
39	643	5 853	6 534	1 586	2 552	167	193	905	8 374	2 033	1 376	249	
74	1 906	3 821	5 801	474	6 328	414	721	591	12 260	1 002	786	250	
137	2 803	5 440	8 380	514	9 477	620	770	841	17 785	1 090	855	251	
52	1 027	1 517	2 596	373	4 437	290	203	235	7 002	1 005	831	252	
55	800	1 801	2 656	489	3 255	213	201	279	5 834	1 075	854	253	
129	13 703	108 406	122 237	1 596	39 925	2 611	11 070	16 767	156 466	2 043	1 379	254	
90	421	450	961	292	1 775	116	90	70	2 757	839	696	255	
87	1 461	1 555	3 103	322	3 936	257	199	241	6 998	726	570	256	
88	592	1 051	1 731	393	2 463	161	111	163	4 142	941	759	257	
93	4 101	38 089	42 282	1 953	9 348	611	4 138	5 891	49 877	2 304	1 497	258	
10	591	2 122	2 723	682	2 048	134	234	328	4 678	1 171	874	259	
66	1 016	1 563	2 646	368	4 868	318	201	242	7 472	1 039	867	260	
127	1 243	1 678	3 048	347	4 799	314	261	259	7 848	893	728	261	
42	321	285	648	300	1 159	76	75	44	1 838	850	702	262	
184	3 149	10 034	13 367	833	7 295	477	1 607	1 552	20 716	1 291	925	263	
39	258	309	606	335	994	65	32	48	1 584	876	715	264	
56	372	429	857	358	1 220	80	56	66	2 067	862	690	265	
120	495	668	1 283	413	1 446	95	91	85	2 735	882	684	266	
49	409	358	817	304	1 424	93	76	55	2 261	841	691	267	
59	451	764	1 274	526	1 141	75	135	118	2 431	1 004	759	268	
111	836	1 221	2 169	472	2 352	154	309	189	4 641	1 010	787	269	
87	724	9 248	10 059	2 131	2 124	139	430	1 430	11 182	2 369	1 496	270	

**2. Realsteuerkraft und -anspannung der**

Lfd. Nr.	Kreisfreie Stadt Gemeinde	Einwohnerinnen und Einwohner (30.06.2019)	Real-								
			Istaufkommen			Grundbetrag			Hebesatz		
			Grundsteuer		Gewerbesteuer	Grundsteuer		Gewerbesteuer	Grundsteuer		Gewerbesteuer
			A	B		A	B		A	B	
1000 Euro						%					
271	Homberg (Ohm), Stadt	7 413	110	977	5 488	30	264	1 372	370	370	400
272	Kirtorf, Stadt	3 122	85	320	788	23	88	207	365	365	380
273	Lauterbach (Hessen), Kreisstadt	13 659	167	2 919	6 396	30	531	1 599	550	550	400
274	Lautertal (Vogelsberg)	2 308	45	273	1 000	13	75	263	332	365	380
275	Mücke	9 339	94	1 292	3 717	24	327	953	395	395	390
276	Romrod, Stadt	2 643	53	333	501	14	91	132	365	365	380
277	Schlitz, Stadt	9 760	152	1 084	3 045	46	301	801	330	360	380
278	Schotten, Stadt	10 102	226	2 436	1 990	33	355	524	687	687	380
279	Schwalmtal	2 781	46	316	931	14	87	261	332	365	357
280	Ulrichstein, Stadt	2 965	96	506	941	20	103	230	490	490	410
281	Wartenberg	3 890	39	519	2 133	12	142	597	332	365	357
<b>Regierungsbezirk Kassel</b>											
Landkreis Fulda											
282	Bad Salzschlirf	3 409	13	693	780	2	119	208	580	580	375
283	Burghaun, Marktgemeinde	6 329	85	618	1 983	22	154	536	380	400	370
284	Dipperz	3 511	46	306	893	14	93	248	330	330	360
285	Ebersburg	4 593	55	362	1 535	16	104	439	350	350	350
286	Ehrenberg (Rhön)	2 557	32	234	598	8	62	157	380	380	380
287	Eichenzell	11 040	51	1 392	6 561	15	381	1 838	332	365	357
288	Eiterfeld, Marktgemeinde	7 036	117	661	5 024	35	181	1 407	332	365	357
289	Flieden	8 605	63	788	1 668	17	219	463	360	360	360
290	Fulda, Stadt	68 492	74	10 056	61 329	34	3 047	16 139	220	330	380
291	Gersfeld (Rhön), Stadt	5 439	47	598	1 678	12	157	426	380	380	394
292	Großenlüder	8 519	84	914	2 344	23	250	651	365	365	360
293	Hilders, Marktgemeinde	4 678	63	474	1 498	18	132	416	360	360	360
294	Hofbieber	6 096	97	511	1 873	29	140	520	340	365	360
295	Hosenfeld	4 638	43	440	807	13	110	212	340	400	380
296	Hünfeld, Konrad-Zuse-Stadt	16 543	101	1 690	6 904	34	563	1 866	300	300	370
297	Kalbach	6 329	61	546	1 623	21	185	454	295	295	357
298	Künzell	16 614	45	1 654	3 656	16	561	1 045	275	295	350
299	Neuhof	10 831	74	1 194	3 148	22	327	882	332	365	357
300	Nüsttal	2 849	48	195	523	14	53	145	332	365	360
301	Petersberg	15 996	55	2 307	6 997	16	632	1 960	332	365	357
302	Poppenhausen (Wasserkuppe)	2 643	48	256	936	13	71	246	380	360	380
303	Rasdorf, Point-Alpha-Gemeinde	1 578	34	123	1 230	10	34	324	332	365	380
304	Tann (Rhön), Stadt	4 442	63	419	901	18	110	250	360	380	360
Landkreis Hersfeld-Rotenburg											
305	Alheim	4 911	102	633	966	17	106	251	600	600	385
306	Bad Hersfeld, Kreisstadt	29 910	74	5 231	18 394	16	1 113	4 432	470	470	415
307	Bebra, Stadt	13 957	83	1 507	5 128	21	377	1 424	400	400	360
308	Breitenbach am Herzberg	1 661	49	146	205	10	29	54	500	500	380
309	Cornberg	1 320	46	150	329	7	21	87	700	700	380
310	Friedewald	2 434	30	325	625	9	86	165	340	380	380
311	Haunack	3 186	22	297	725	7	81	191	332	365	380
312	Haunetal	2 912	87	209	781	21	50	206	420	420	380
313	Heringen (Werra), Stadt	7 147	54	933	5 497	11	194	1 145	480	480	480
314	Hohenroda	3 061	60	417	608	11	76	160	550	550	380
315	Kirchheim	3 554	76	534	1 125	13	107	296	600	500	380

**kreisangehörigen Städte und Gemeinden 2019**

steuern				zusammen	je Einwohnerin u. Einwohner	Gemeindeanteil an der Einkommensteuer	Ausgleichsleistungen nach dem Familienleistungsausgleich	Gemeindeanteil an der Umsatzsteuer	Gewerbesteuerumlage	Gemeindliche Steuereinnahmekraft <sup>2)</sup>		Gemeindliche Steuerkraft je Einwohnerin u. Einwohner	Lfd. Nr.
Realsteueraufbringungskraft			insgesamt							je Einwohnerin u. Einwohner			
Grundsteuer		Gewerbesteuer											
A	B												
1000 Euro				Euro	1000 Euro				Euro				
121	1 295	5 677	7 092	957	4 083	267	701	878	10 998	1 484	1 072	271	
95	430	858	1 383	443	1 582	103	81	133	2 913	933	729	272	
123	2 603	6 617	9 343	684	6 289	411	1 447	1 023	16 056	1 175	870	273	
55	367	1 089	1 511	655	1 199	78	73	168	2 615	1 133	842	274	
97	1 604	3 944	5 645	604	5 065	331	575	610	10 676	1 143	872	275	
59	448	545	1 052	398	1 362	89	86	84	2 416	914	723	276	
188	1 477	3 316	4 981	510	3 936	257	513	513	8 917	914	682	277	
134	1 739	2 167	4 041	400	4 876	319	564	335	9 146	905	715	278	
57	425	1 079	1 561	561	1 321	86	67	167	2 782	1 000	748	279	
80	506	950	1 536	518	1 266	83	101	147	2 756	930	690	280	
47	698	2 472	3 217	827	1 965	129	145	382	4 946	1 271	910	281	
9	586	861	1 456	427	1 212	79	218	84	2 802	822	622	282	
91	757	2 217	3 066	484	3 310	216	347	343	6 380	1 008	793	283	
57	454	1 026	1 537	438	1 893	124	104	159	3 375	961	763	284	
64	508	1 815	2 387	520	2 180	143	233	281	4 519	984	756	285	
35	302	651	988	386	1 168	76	76	101	2 131	833	658	286	
63	1 870	7 604	9 537	864	6 292	411	972	1 176	15 625	1 415	1 043	287	
144	888	5 824	6 856	974	3 612	236	551	901	10 118	1 438	1 027	288	
71	1 073	1 917	3 062	356	4 309	282	298	297	7 372	857	693	289	
137	14 946	66 781	81 865	1 195	30 063	1 966	11 104	10 293	112 738	1 646	1 134	290	
50	772	1 762	2 584	475	2 234	146	288	273	4 833	889	674	291	
94	1 228	2 694	4 015	471	4 631	303	480	417	8 710	1 022	809	292	
72	645	1 721	2 439	521	1 907	125	218	266	4 298	919	686	293	
116	687	2 153	2 956	485	2 979	195	177	333	5 779	948	733	294	
52	539	879	1 470	317	2 179	143	111	136	3 624	781	634	295	
137	2 763	7 721	10 622	642	8 061	527	1 322	1 194	18 811	1 137	852	296	
84	908	1 881	2 872	454	3 052	200	282	291	5 916	935	728	297	
67	2 749	4 322	7 139	430	9 491	621	524	669	16 485	992	792	298	
90	1 605	3 649	5 344	493	5 466	357	772	564	11 018	1 017	795	299	
59	262	601	922	324	1 372	90	53	93	2 253	791	643	300	
67	3 100	8 110	11 277	705	9 317	609	929	1 254	20 269	1 267	953	301	
51	348	1 019	1 418	537	1 209	79	263	158	2 733	1 034	795	302	
41	165	1 339	1 545	979	749	49	81	207	2 167	1 373	963	303	
72	541	1 036	1 649	371	1 541	101	198	160	3 227	727	556	304	
69	518	1 038	1 625	331	2 261	148	176	161	3 901	794	642	305	
64	5 459	18 340	23 862	798	14 412	942	4 356	2 837	39 793	1 330	982	306	
84	1 847	5 894	7 826	561	5 607	367	1 102	912	13 623	976	730	307	
40	143	223	406	244	774	51	37	34	1 183	712	596	308	
27	105	358	490	371	533	35	40	55	1 007	763	599	309	
36	420	681	1 137	467	1 408	92	278	105	2 717	1 116	899	310	
27	399	789	1 215	381	1 600	105	158	122	2 851	895	721	311	
85	244	851	1 179	405	1 406	92	63	132	2 517	864	685	312	
46	953	4 739	5 737	803	3 700	242	1 149	733	9 853	1 379	1 036	313	
44	372	662	1 078	352	1 593	104	91	102	2 660	869	706	314	
52	523	1 225	1 801	507	1 683	110	370	190	3 664	1 031	802	315	

2. Realsteuerkraft und -anspannung der

Lfd. Nr.	Kreisfreie Stadt Gemeinde	Einwohnerinnen und Einwohner (30.06.2019)	Real-								
			Istaufkommen			Grundbetrag			Hebesatz		
			Grundsteuer		Gewerbe- steuer	Grundsteuer		Gewerbe- steuer	Grundsteuer		Gewerbe- steuer
			A	B		A	B		A	B	
1000 Euro						%					
316 Ludwigsau		5 462	74	422	975	19	108	271	390	390	360
317 Nentershausen		2 574	59	323	921	9	50	230	650	650	400
318 Neuenstein		2 993	46	260	2 703	12	70	711	370	370	380
319 Niederaula, Marktgemeinde		5 356	96	901	2 313	16	150	578	600	600	400
320 Philippsthal (Werra), Marktgemeinde		4 092	18	504	841	5	133	216	350	380	390
321 Ronshausen		2 284	41	341	344	6	52	82	650	650	420
322 Rotenburg a. d. Fulda, Stadt		14 639	113	2 328	3 031	14	297	819	785	785	370
323 Schenklengsfeld		4 349	104	435	811	22	91	208	480	480	390
324 Wildeck		4 968	55	597	1 590	9	100	403	600	600	395
Landkreis Kassel											
325 Ahnatal		7 982	30	1 058	1 016	7	246	251	430	430	405
326 Bad Karlshafen, Stadt		3 646	66	1 161	1 104	7	122	269	951	951	410
327 Baunatal, Stadt		27 814	48	6 660	18 893	13	1 665	4 294	370	400	440
328 Breuna		3 541	66	378	664	19	104	175	350	365	380
329 Calden		7 579	116	1 216	2 646	19	203	670	600	600	395
330 Bad Emstal		5 936	122	1 725	620	13	182	163	950	950	380
331 Espenau		5 161	32	609	605	8	142	141	430	430	430
332 Fuldabrück		8 803	29	2 248	3 165	5	409	666	550	550	475
333 Fulda		12 268	65	2 230	2 101	14	378	438	450	590	480
334 Grebenstein, Stadt		5 752	119	587	763	28	137	191	430	430	400
335 Habichtswald		5 079	21	540	789	6	130	202	370	415	390
336 Helsa		5 661	10	962	1 046	3	146	232	400	660	450
337 Hofgeismar, Stadt		15 278	132	1 439	4 802	38	411	1 264	350	350	380
338 Immenhausen, Stadt		7 074	52	879	1 985	12	204	462	430	430	430
339 Kaufungen		12 512	43	2 319	5 634	8	450	1 252	515	515	450
340 Liebenau, Stadt		3 032	125	480	573	18	70	127	690	690	450
341 Lohfelden		14 191	70	2 802	8 102	13	539	1 706	520	520	475
342 Naumburg, Stadt		5 038	113	703	1 012	24	146	266	480	480	380
343 Nieste		2 000	1	63	79	0	13	20	470	470	400
344 Niestetal		11 149	32	2 091	4 725	6	397	897	527	527	527
345 Oberweser		3 145	40	293	409	12	81	108	340	360	380
346 Reinhardshagen		4 381	23	655	687	4	119	125	550	550	550
347 Schauenburg		10 375	69	1 794	1 463	11	320	311	600	560	470
348 Söhrewald		4 687	36	906	777	7	139	164	550	650	475
349 Trendelburg, Stadt		4 897	229	877	875	31	117	219	748	748	400
350 Vellmar, Stadt		18 144	17	3 389	3 558	3	616	791	550	550	450
351 Wahlsburg		2 023	22	196	184	6	47	47	380	420	390
352 Wolfhagen, Hans-Staden-Stadt		13 111	173	2 145	4 040	37	456	1 036	470	470	390
353 Zierenberg, Stadt		6 583	87	1 010	1 982	17	204	422	520	495	470
Schwalm-Eder-Kreis											
354 Borken (Hessen), Stadt		12 649	149	1 744	3 841	30	349	915	500	500	420
355 Edermünde		7 342	54	689	1 292	15	189	323	365	365	400
356 Felsberg, Stadt		10 655	172	1 277	1 255	32	241	302	530	530	415
357 Frielendorf, Marktflecken		7 198	101	600	1 431	28	164	376	365	365	380
358 Fritzlar, Dom- und Kaiserstadt		14 731	112	1 637	4 785	35	409	1 329	320	400	360
359 Gilserberg		2 966	60	252	639	17	64	164	350	394	390
360 Gudensberg, Stadt		9 671	77	794	2 006	26	265	528	300	300	380
361 Guxhagen		5 377	35	486	3 784	10	133	1 051	335	365	360



**kreisangehörigen Städte und Gemeinden 2019**

steuern				zusammen	je Einwohnerin u. Einwohner	Gemeindeanteil an der Einkommensteuer	Ausgleichsleistungen nach dem Familienleistungsausgleich	Gemeindeanteil an der Umsatzsteuer	Gewerbesteuerumlage	Gemeindliche Steuereinnahmekraft <sup>2)</sup>		Gemeindliche Steuerkraft je Einwohnerin u. Einwohner	Lfd. Nr.
Realsteueraufbringungskraft			insgesamt							je Einwohnerin u. Einwohner			
Grundsteuer		Gewerbesteuer											
A	B												
1000 Euro				Euro	1000 Euro					Euro			
78	531	1 120	1 729	317	2 532	166	102	173	4 191	767	622	316	
37	243	953	1 233	479	1 152	75	71	147	2 309	897	688	317	
51	345	2 944	3 339	1 116	1 368	89	324	455	4 576	1 529	1 064	318	
65	736	2 392	3 194	596	2 545	166	433	370	5 802	1 083	821	319	
20	651	892	1 564	382	2 265	148	1 296	138	4 987	1 219	1 039	320	
26	257	339	622	272	1 292	84	73	52	1 934	847	717	321	
58	1 455	3 390	4 903	335	6 647	435	713	524	11 738	802	651	322	
88	445	860	1 393	320	2 342	153	85	133	3 687	848	700	323	
37	488	1 666	2 191	441	2 462	161	196	258	4 591	924	731	324	
28	1 207	1 038	2 273	285	5 658	370	148	160	7 919	992	852	325	
28	599	1 115	1 742	478	1 408	92	247	172	3 225	884	665	326	
53	8 166	17 767	25 986	934	17 316	1 132	9 101	2 709	49 693	1 787	1 365	327	
77	509	723	1 309	370	1 949	127	109	112	3 256	919	744	328	
78	994	2 771	3 843	507	4 201	275	417	429	8 033	1 060	834	329	
52	891	675	1 619	273	3 328	218	366	104	5 208	877	742	330	
31	694	582	1 307	253	2 937	192	76	90	4 229	819	695	331	
22	2 004	2 757	4 783	543	5 560	364	914	426	10 830	1 230	975	332	
58	1 854	1 811	3 723	304	6 913	452	418	280	10 774	878	731	333	
113	670	789	1 572	273	3 003	196	112	122	4 565	794	662	334	
23	639	837	1 499	295	3 280	215	91	130	4 741	933	794	335	
11	715	962	1 688	298	2 706	177	166	149	4 411	779	639	336	
154	2 017	5 229	7 399	484	7 009	458	1 162	809	14 762	966	750	337	
49	1 003	1 910	2 962	419	3 659	239	362	295	6 687	945	754	338	
34	2 208	5 181	7 423	593	7 698	503	873	801	15 193	1 214	948	339	
74	342	527	942	311	1 465	96	61	82	2 387	787	640	340	
55	2 643	7 058	9 755	687	7 826	512	1 206	1 092	17 695	1 247	941	341	
96	718	1 102	1 916	380	2 706	177	172	171	4 624	918	739	342	
0	65	82	148	74	1 275	83	31	27	1 427	713	678	343	
24	1 946	3 710	5 680	509	6 995	457	1 351	574	13 452	1 207	974	344	
48	399	445	892	284	1 513	99	143	69	2 479	788	651	345	
17	584	517	1 119	255	2 163	141	137	80	3 338	762	637	346	
47	1 572	1 288	2 907	280	6 607	432	233	199	9 547	920	782	347	
27	684	677	1 388	296	2 790	182	84	105	4 156	887	743	348	
125	575	906	1 606	328	2 399	157	112	140	3 976	812	657	349	
13	3 023	3 271	6 307	348	11 099	726	658	506	17 558	968	801	350	
24	229	195	448	222	896	59	116	30	1 430	707	597	351	
150	2 238	4 287	6 674	509	6 546	428	800	663	13 357	1 019	785	352	
68	1 001	1 745	2 813	427	3 759	246	202	270	6 505	988	791	353	
122	1 711	3 784	5 617	444	5 853	383	520	585	11 404	902	700	354	
60	926	1 337	2 323	316	4 979	326	217	207	7 311	996	847	355	
132	1 181	1 251	2 565	241	5 921	387	346	194	8 638	811	694	356	
112	807	1 558	2 477	344	3 420	224	239	241	5 894	819	660	357	
143	2 007	5 499	7 649	519	7 871	515	714	851	15 384	1 044	813	358	
70	314	678	1 062	358	1 432	94	109	105	2 499	843	678	359	
105	1 298	2 184	3 588	371	5 555	363	366	338	9 171	948	776	360	
43	653	4 349	5 045	938	3 504	229	372	673	8 249	1 534	1 140	361	

## 2. Realsteuerkraft und -anspannung der

Lfd. Nr.	Kreisfreie Stadt Gemeinde	Einwohnerinnen und Einwohner (30.06.2019)	Real-								
			Istaufkommen			Grundbetrag			Hebesatz		
			Grundsteuer		Gewerbesteuer	Grundsteuer		Gewerbesteuer	Grundsteuer		Gewerbesteuer
			A	B		A	B		A	B	
1000 Euro						%					
362	Homberg (Efze), Reformations-.,-Krsst.	13 993	149	1 927	3 079	33	428	790	450	450	390
363	Jesberg	2 252	46	182	322	12	45	80	400	400	400
364	Knüllwald	4 353	96	576	1 387	20	120	315	480	480	440
365	Körle	3 011	22	292	439	5	73	116	400	400	380
366	Malsfeld	3 921	39	465	1 682	12	127	443	332	365	380
367	Melsungen, Stadt	13 750	37	2 242	10 431	13	614	2 675	290	365	390
368	Morschen	3 224	64	453	427	11	78	107	580	580	400
369	Neuental	3 006	65	289	407	13	58	107	500	500	380
370	Neukirchen (Knüll), Stadt	7 003	74	671	1 590	19	170	397	395	395	400
371	Niederstein, Stadt	5 298	79	601	449	15	120	118	525	500	380
372	Oberaula	3 219	67	447	402	11	75	106	600	600	380
373	Ottrau	2 150	66	179	220	15	41	54	435	435	410
374	Schrecksbach	3 003	57	258	947	14	65	237	400	400	400
375	Schwalmstadt, Konfirmationsstadt	18 083	86	2 271	6 858	26	541	1 805	335	420	380
376	Schwarzenborn, Stadt	1 174	12	99	707	3	27	196	370	370	360
377	Spangenberg, Liebenbachstadt	6 111	106	779	1 839	22	164	433	475	475	425
378	Wabern	7 283	91	564	1 775	29	171	467	315	330	380
379	Willingshausen	4 773	140	490	632	29	102	158	480	480	400
380	Bad Zwesten	3 846	47	589	471	9	118	124	500	500	380
Landkreis Waldeck-Frankenberg											
381	Allendorf (Eder)	5 573	31	898	9 087	9	246	2 546	332	365	357
382	Bad Arolsen, Stadt	15 481	103	2 138	5 243	29	535	1 417	350	400	370
383	Bad Wildungen, Stadt	17 158	85	2 509	2 912	24	697	766	360	360	380
384	Battenberg (Eder), Stadt	5 319	48	830	3 046	13	231	853	359	359	357
385	Bromskirchen	1 938	16	300	495	5	82	130	350	365	380
386	Burgwald	4 936	62	606	1 532	16	154	403	395	395	380
387	Diemelsee	4 743	117	458	3 410	32	125	934	365	365	365
388	Diemelstadt, Stadt	5 193	85	671	2 839	23	184	795	365	365	357
389	Edertal, Nationalparkgemeinde	6 258	91	646	1 269	25	175	343	370	370	370
390	Frankenau, Nationalparkstadt	2 895	54	296	226	14	76	60	390	390	380
391	Frankenberg (Eder), Philipp-Soldan-St.	17 722	128	2 494	10 717	39	630	3 002	330	396	357
392	Gemünden (Wohra), Stadt	3 804	67	367	799	18	98	208	370	375	385
393	Haina (Kloster)	3 457	82	304	369	22	76	92	380	400	400
394	Hatzfeld (Eder), Stadt	2 952	45	327	674	8	90	189	550	365	357
395	Korbach, Hansestadt, Kreisstadt	23 501	135	4 246	13 327	39	985	3 374	350	431	395
396	Lichtenfels, Stadt	4 137	107	350	772	30	97	203	360	360	380
397	Rosenthal, Stadt	2 189	45	181	509	13	52	141	345	345	360
398	Twistetal	4 286	77	337	903	23	102	238	330	330	380
399	Vöhl, Nationalparkgemeinde	5 549	100	632	741	23	144	190	440	440	390
400	Volkmarsen, Stadt	6 820	90	1 023	1 279	23	262	337	390	390	380
401	Waldeck, Stadt	6 775	100	756	1 443	30	207	404	332	365	357
402	Willingen (Upland)	6 050	38	1 365	5 161	10	359	1 434	380	380	360
Werra-Meißner-Kreis											
403	Bad Sooden-Allendorf, Stadt	8 647	81	2 271	1 614	13	284	403	620	800	400
404	Berkatal	1 468	30	180	515	7	45	129	400	400	400
405	Eschwege, Kreisstadt	19 499	75	2 789	8 765	18	715	2 138	420	390	410
406	Großalmerode, Stadt	6 394	24	806	1 080	5	175	263	460	460	410
407	Herleshausen	2 814	95	374	591	16	62	155	600	600	380

**kreisangehörigen Städte und Gemeinden 2019**

steuern				zusammen	je Einwohnerin u. Einwohner	Gemeindeanteil an der Einkommensteuer	Ausgleichsleistungen nach dem Familienleistungsausgleich	Gemeindeanteil an der Umsatzsteuer	Gewerbesteuerumlage	Gemeindliche Steuereinnahmekraft <sup>2)</sup>		Gemeindliche Steuerkraft je Einwohnerin u. Einwohner	Lfd. Nr.
Realsteueraufbringungskraft			insgesamt							je Einwohnerin u. Einwohner			
Grundsteuer		Gewerbesteuer											
A	B												
1000 Euro				Euro	1000 Euro				Euro				
135	2 100	3 267	5 502	393	6 635	434	958	511	12 585	899	716	362	
47	223	333	603	268	983	64	66	51	1 600	710	584	363	
82	588	1 304	1 974	454	2 325	152	194	202	4 291	986	779	364	
22	359	478	859	285	1 947	127	72	74	2 804	931	796	365	
47	625	1 831	2 503	638	2 293	150	333	283	4 847	1 236	953	366	
52	3 013	11 067	14 132	1 028	8 588	562	2 700	1 712	23 709	1 724	1 278	367	
45	383	441	869	270	1 718	112	75	68	2 594	805	675	368	
53	283	443	780	259	1 539	101	35	69	2 285	760	638	369	
76	833	1 645	2 554	365	2 844	186	316	254	5 460	780	613	370	
61	590	489	1 139	215	3 210	210	97	76	4 371	825	718	371	
46	366	438	849	264	1 289	84	105	68	2 175	676	549	372	
61	202	222	486	226	958	63	44	34	1 454	676	566	373	
58	316	979	1 354	451	1 399	91	64	151	2 666	888	688	374	
104	2 652	7 468	10 224	565	8 317	544	1 902	1 154	19 288	1 067	816	375	
13	131	813	957	815	403	26	45	126	1 280	1 090	746	376	
91	805	1 791	2 686	440	3 233	211	535	277	6 177	1 011	811	377	
118	839	1 932	2 889	397	3 778	247	258	299	6 626	910	730	378	
119	501	654	1 274	267	2 477	162	101	101	3 750	786	657	379	
38	578	513	1 129	293	2 029	133	264	79	3 342	869	725	380	
38	1 206	10 533	11 777	2 113	3 164	207	1 268	1 629	14 580	2 616	1 741	381	
120	2 622	5 864	8 606	556	7 462	488	1 322	907	16 484	1 065	814	382	
96	3 418	3 171	6 685	390	7 577	495	1 524	490	15 295	891	701	383	
54	1 134	3 531	4 719	887	2 918	191	399	546	7 489	1 408	1 018	384	
19	403	539	961	496	789	52	183	83	1 850	954	720	385	
64	753	1 668	2 485	503	2 794	183	286	258	5 307	1 075	847	386	
131	615	3 866	4 612	972	2 227	146	207	598	6 449	1 360	947	387	
94	902	3 291	4 287	826	2 469	161	345	509	6 593	1 270	909	388	
101	857	1 420	2 377	380	3 077	201	153	220	5 388	861	684	389	
57	373	247	676	233	1 523	100	43	38	2 204	761	643	390	
158	3 089	12 421	15 668	884	9 154	599	1 457	1 921	24 358	1 374	992	391	
74	480	859	1 413	371	1 762	115	177	133	3 220	846	674	392	
88	373	382	843	244	1 702	111	223	59	2 709	784	664	393	
33	439	782	1 254	425	1 704	111	215	121	3 052	1 034	838	394	
158	4 832	13 961	18 951	806	11 084	725	2 978	2 159	30 853	1 313	956	395	
121	477	841	1 438	348	1 979	129	142	130	3 429	829	666	396	
53	257	585	894	408	1 114	73	48	90	1 966	898	712	397	
96	501	984	1 580	369	2 102	137	132	152	3 661	854	684	398	
92	704	787	1 583	285	2 596	170	126	122	4 183	754	616	399	
94	1 287	1 392	2 772	407	3 006	197	376	215	5 940	871	675	400	
122	1 016	1 673	2 811	415	3 218	210	227	259	5 998	885	692	401	
41	1 762	5 932	7 734	1 278	2 692	176	485	917	9 994	1 652	1 094	402	
53	1 392	1 669	3 115	360	3 147	206	425	258	6 429	743	572	403	
30	220	532	783	534	726	48	130	82	1 557	1 061	820	404	
73	3 507	8 846	12 427	637	7 957	520	1 984	1 368	20 999	1 077	792	405	
21	859	1 090	1 970	308	3 145	206	290	169	5 237	819	673	406	
64	306	643	1 013	360	1 217	80	102	99	2 233	793	628	407	

**2. Realsteuerkraft und -anspannung der**

Lfd. Nr.	Kreisfreie Stadt Gemeinde	Einwohnerinnen und Einwohner (30.06.2019)	Real-								
			Istaufkommen			Grundbetrag			Hebesatz		
			Grundsteuer		Gewerbesteuer	Grundsteuer		Gewerbesteuer	Grundsteuer		Gewerbesteuer
			A	B		A	B		A	B	
1000 Euro						%					
408	Hessisch Lichtenau, Stadt	12 411	82	2 376	4 456	14	403	1 143	590	590	390
409	Meinhard	4 569	59	773	951	9	119	211	650	650	450
410	Meißen	2 973	58	279	897	15	70	236	400	400	380
411	Neu-Eichenberg	1 810	29	182	173	8	38	45	380	480	380
412	Ringgau	2 892	102	337	299	18	60	62	560	560	480
413	Sontra, Stadt	7 859	126	811	1 843	30	193	485	420	420	380
414	Waldkappel, Stadt	4 218	163	677	1 210	25	104	269	650	650	450
415	Wanfried, Stadt	4 189	84	746	921	12	102	209	730	730	440
416	Wehretal	4 981	40	527	968	10	132	255	400	400	380
417	Weißborn	976	16	99	65	3	20	17	500	500	380
418	Witzenhausen, Stadt	15 072	144	2 283	7 956	29	466	1 894	490	490	420

1) Einwohnerzahlen auf der Basis des Zensus 2011 zum Stichtag 30.06.2019. — 2) Ohne Ausgleichsleistungen nach dem Familienleistungsausgleich.

**kreisangehörigen Städte und Gemeinden 2019**

steuern				zusammen	je Einwohnerin u. Einwohner	Gemeindeanteil an der Einkommensteuer	Ausgleichsleistungen nach dem Familienleistungsausgleich	Gemeindeanteil an der Umsatzsteuer	Gewerbesteuerumlage	Gemeindliche Steuereinnahmekraft <sup>2)</sup>		Gemeindliche Steuerkraft je Einwohnerin u. Einwohner	Lfd. Nr.
Realsteueraufbringungskraft			insgesamt							je Einwohnerin u. Einwohner			
Grundsteuer		Gewerbesteuer											
A	B												
1000 Euro				Euro	1000 Euro				Euro				
57	1 975	4 728	6 760	545	5 600	366	911	731	12 539	1 010	766	408	
37	583	874	1 494	327	2 155	141	193	135	3 707	811	658	409	
59	343	976	1 379	464	1 394	91	64	151	2 685	903	696	410	
31	186	188	404	223	904	59	35	29	1 314	726	617	411	
74	295	258	627	217	1 311	86	82	40	1 980	685	577	412	
122	947	2 007	3 076	391	2 807	184	319	310	5 892	750	571	413	
102	511	1 112	1 726	409	2 065	135	219	172	3 838	910	723	414	
47	501	866	1 414	338	1 605	105	166	134	3 052	729	572	415	
41	646	1 054	1 742	350	2 469	161	128	163	4 175	838	676	416	
13	97	71	182	186	342	22	8	11	521	534	440	417	
119	2 285	7 838	10 243	680	6 732	440	1 003	1 212	16 766	1 112	815	418	

### 3. Gemeindliche Steuereinnahmekraft<sup>1)</sup> in Euro je Einwohner<sup>2)</sup> 2010 bis 2018 mit Ranking 2019

Ranking 2019 <sup>3)</sup>	Gemeindekennziffer	Gemeindename	2019	2018	2017	2016	2015	2014	2013	2012	2011	2010
1	436003	Eschborn, Stadt	10 107	9 682	9 960	9 728	7 470	8 005	7 220	8 745	8 952	5 783
2	435003	Biebergemünd	5 345	5 787	3 020	3 476	3 203	4 394	3 544	2 298	2 252	1 756
3	436011	Schwalbach am Taunus, Stadt	4 146	3 349	5 636	5 153	3 568	4 056	2 904	2 221	2 284	3 760
4	436012	Sulzbach (Taunus)	3 923	3 270	2 874	3 941	2 773	3 032	2 974	2 490	2 477	2 475
5	532005	Dietzhölztal	3 433	2 740	2 949	3 011	2 673	2 654	4 324	2 205	1 855	951
6	412000	Frankfurt am Main, Stadt	3 207	3 051	2 850	2 849	2 769	2 691	2 318	2 320	1 986	2 123
7	434006	Kronberg im Taunus, Stadt	3 189	2 961	3 089	2 541	2 016	2 912	1 863	1 634	1 952	2 117
8	438009	Neu-Isenburg, Stadt	3 164	3 219	2 791	2 895	2 469	2 501	2 515	1 799	1 982	1 794
9	433004	Gernsheim, Schöfferstadt	3 140	2 291	1 543	1 829	3 198	1 597	1 188	1 548	854	1 224
10	434001	Bad Homburg v. d. Höhe, Stadt	2 639	2 657	2 497	2 735	2 566	2 395	2 314	2 143	1 891	1 892
11	635001	Allendorf (Eder)	2 616	2 569	2 714	2 419	2 339	2 784	2 711	2 574	3 330	1 652
12	434005	Königstein im Taunus, Stadt	2 518	2 004	2 029	1 909	1 614	1 541	1 411	1 308	1 184	1 141
13	435012	Gründau	2 510	2 232	2 509	1 559	991	908	900	837	797	765
14	535008	Herbstein, Stadt	2 369	1 802	903	811	819	835	720	673	672	551
15	435022	Niederdorfelden	2 318	1 904	1 911	1 681	1 356	1 364	1 435	1 258	934	1 038
16	534018	Stadtallendorf, Stadt	2 304	2 070	2 181	2 421	2 452	2 343	2 198	2 436	2 116	1 651
17	431002	Bensheim, Stadt	2 087	1 988	2 226	1 993	1 860	1 951	1 732	1 527	1 334	1 287
18	432004	Dieburg, Stadt	2 078	2 090	1 915	1 839	1 740	1 728	1 668	1 639	1 386	1 195
19	439017	Walluf	2 049	2 100	2 635	2 142	2 267	1 933	1 435	1 745	1 449	1 349
20	534014	Marburg, Universitätsstadt	2 043	2 360	1 686	1 979	2 513	1 588	1 723	1 336	1 095	1 308
21	534009	Fronhausen	2 033	1 577	1 552	1 316	915	1 053	1 060	848	624	573
22	531007	Heuchelheim a. d. Lahn	2 028	1 884	1 810	1 685	1 498	1 389	1 242	1 317	1 449	895
23	414000	Wiesbaden, Landeshauptstadt	2 002	1 838	1 882	1 782	1 570	1 497	1 620	1 283	1 151	1 172
24	532012	Herborn, Stadt	2 000	1 608	1 565	2 056	1 768	2 108	2 011	1 449	1 348	1 197
25	532011	Haiger, Stadt	1 995	1 470	1 921	1 422	1 164	1 264	1 322	1 160	1 151	864
26	432023	Weiterstadt, Stadt	1 972	1 622	1 568	1 900	1 404	1 619	1 467	1 413	1 436	1 374
27	434008	Oberursel (Taunus), Stadt	1 960	1 813	1 760	1 340	1 793	1 674	1 622	1 555	1 418	1 409
28	436009	Kriftel	1 930	1 784	1 573	1 692	1 508	1 536	1 269	1 190	1 271	1 009
29	440003	Bad Vilbel, Stadt	1 897	1 704	1 615	1 425	1 329	1 205	1 318	1 307	1 593	1 146
30	434012	Wehrheim	1 894	1 584	2 151	1 824	1 625	1 661	1 562	1 261	1 106	942
31	438002	Dreieich, Stadt	1 888	1 547	1 786	2 084	2 145	1 748	1 627	1 523	1 439	1 117
32	440013	Kefenrod	1 857	1 390	877	2 596	1 461	973	1 249	836	889	930
33	411000	Darmstadt, Wissenschaftsstadt	1 849	1 712	1 596	1 843	1 506	1 597	1 233	1 613	1 015	1 251
34	533009	Limburg a.d. Lahn, Kreisstadt	1 842	1 705	1 953	1 522	1 458	1 410	1 252	1 299	1 211	1 039
35	435010	Gelnhausen, Barbarossastadt, Kreisstadt	1 798	1 488	1 583	1 419	1 252	1 157	1 184	1 192	1 109	1 026
36	438005	Heusenstamm, Stadt	1 795	1 557	1 491	1 489	1 580	1 290	1 153	1 159	1 193	926
37	436007	Hofheim am Taunus, Kreisstadt	1 789	1 698	1 701	1 607	1 420	1 441	1 429	1 293	1 257	1 134
38	633003	Baunatal, Stadt	1 787	1 456	2 321	2 100	1 882	2 976	2 078	3 727	2 371	1 498
39	434002	Friedrichsdorf, Stadt	1 782	2 391	1 607	1 707	1 509	1 312	1 179	1 215	1 138	1 018
40	436006	Hochheim am Main, Stadt	1 732	1 862	1 626	1 478	1 386	1 260	1 209	1 125	1 160	1 134
41	634014	Melsungen, Stadt	1 724	1 838	1 666	1 661	1 384	1 315	1 300	1 353	1 537	1 071
42	432020	Roßdorf	1 705	1 558	1 377	1 214	1 254	1 109	1 104	986	986	886
43	532015	Lahnau	1 683	1 345	1 172	1 195	1 281	1 158	1 045	850	894	859
44	635022	Willingen (Upland)	1 652	1 503	1 435	1 345	1 120	1 104	1 042	930	937	810
45	631009	Fulda, Stadt	1 646	1 410	1 514	1 441	1 321	1 208	1 134	1 054	1 078	873
46	437004	Breuberg, Stadt	1 643	1 806	1 735	1 147	1 303	1 202	1 179	1 183	1 334	1 462
47	433001	Biebesheim am Rhein	1 610	1 477	1 454	1 286	1 258	1 155	1 266	1 272	1 136	1 129
48	431011	Heppenheim (Bergstraße), Kreisstadt	1 609	1 468	1 580	1 464	1 448	1 091	1 133	1 058	926	935
49	531012	Linden, Stadt	1 591	1 535	1 713	1 392	979	948	851	799	855	852
50	433007	Kelsterbach, Stadt	1 580	1 712	1 341	1 288	1 251	1 199	1 447	1 117	1 121	1 767
51	439003	Eltville am Rhein, Stadt	1 563	1 443	1 506	1 222	1 214	1 035	1 077	1 214	942	912
52	435017	Langenselbold, Stadt	1 550	377	1 798	1 665	1 676	1 548	1 184	892	1 296	1 174
53	436001	Bad Soden am Taunus, Stadt	1 541	1 554	1 665	1 625	1 503	1 218	2 075	2 040	2 042	3 157

### 3. Gemeindliche Steuereinnahmekraft<sup>1)</sup> in Euro je Einwohner<sup>2)</sup> 2010 bis 2018 mit Ranking 2019

Ranking 2019 <sup>3)</sup>	Gemeindekennziffer	Gemeindename	2019	2018	2017	2016	2015	2014	2013	2012	2011	2010
54	634008	Guxhagen	1 534	1 821	1 585	1 378	1 111	1 003	1 065	800	721	772
55	435014	Hanau, Brüder-Grimm-Stadt	1 534	1 477	1 362	1 301	1 285	1 228	1 207	1 278	1 252	1 229
56	632014	Neuenstein	1 529	1 283	1 323	941	980	998	655	1 194	1 235	1 111
57	436005	Hattersheim am Main, Stadt	1 524	1 321	1 214	1 105	1 066	1 038	913	955	938	869
58	532023	Wetzlar, Stadt	1 512	1 458	1 397	1 283	1 031	1 154	1 067	1 041	991	899
59	433010	Raunheim, Stadt	1 499	1 154	1 569	1 100	900	972	909	730	1 017	773
60	535009	Homburg (Ohm), Stadt	1 484	1 150	1 038	1 168	973	953	958	836	1 059	646
61	432003	Bickenbach	1 484	1 448	1 434	1 482	1 644	1 191	1 108	1 120	1 027	1 008
62	440023	Rosbach v. d. Höhe, Stadt	1 473	1 409	1 466	1 438	1 201	1 105	1 242	1 031	1 224	1 097
63	436010	Liederbach am Taunus	1 472	1 349	1 404	1 297	1 270	1 255	1 162	1 039	857	901
64	434003	Glashütten	1 456	1 334	1 375	1 313	1 285	1 139	1 085	1 025	974	923
65	440008	Friedberg (Hessen), Kreisstadt	1 447	1 221	1 252	1 163	1 126	1 091	1 009	890	920	775
66	438007	Mainhausen	1 443	1 339	1 345	1 119	1 191	1 151	1 047	1 145	1 082	809
67	631007	Eiterfeld	1 438	1 286	1 551	1 194	1 190	1 157	1 134	1 131	794	842
68	532001	Aßlar, Stadt	1 436	1 583	1 450	1 248	1 247	1 118	1 237	1 303	1 173	879
69	611000	Kassel, documenta-Stadt	1 428	1 455	1 435	1 340	1 308	1 156	1 192	1 149	1 056	1 126
70	431001	Abtsteinach	1 416	1 347	1 127	1 038	1 021	1 015	992	855	703	671
71	631006	Eichenzell	1 415	1 509	1 319	1 143	1 064	959	1 030	823	872	916
72	438011	Rodgau, Stadt	1 411	1 265	1 303	1 122	1 107	1 100	1 020	978	926	884
73	635004	Battenberg (Eder), Stadt	1 408	1 203	1 128	1 033	1 224	1 201	1 156	1 096	1 062	1 320
74	432001	Alsbach-Hähnlein	1 397	1 449	1 715	1 301	1 208	1 152	1 162	1 026	958	995
75	432008	Griesheim, Stadt	1 389	1 295	1 253	1 133	1 061	995	1 086	994	880	795
76	432014	Mühlital	1 385	1 217	1 299	1 163	1 134	1 011	1 079	917	845	833
77	534005	Breidenbach	1 383	1 353	1 558	1 187	1 283	1 023	1 306	1 184	708	692
78	439008	Idstein, Hochschulstadt	1 380	1 420	1 310	1 372	1 251	1 454	1 250	1 224	1 370	1 184
79	632009	Heringen (Werra), Stadt	1 379	1 351	677	1 382	2 392	2 188	2 043	2 298	2 819	948
80	433008	Mörfelden-Walldorf, Stadt	1 378	1 344	1 378	1 333	1 191	1 126	1 129	1 033	999	993
81	438013	Seligenstadt, Stadt	1 375	1 240	1 262	1 137	1 121	1 107	1 040	1 046	1 053	1 015
82	436002	Eppstein, Stadt	1 375	1 260	1 305	1 217	1 179	753	1 043	958	937	941
83	533003	Bad Camberg, Stadt	1 375	1 280	1 251	1 201	1 130	1 030	953	926	848	833
84	635011	Frankenberg (Eder), Philipp-Soldan-St.	1 374	1 320	1 214	1 175	1 054	960	918	791	740	628
85	431010	Groß-Rohrheim	1 374	1 178	1 295	1 112	1 021	839	1 006	928	1 057	897
86	631022	Rasdorf, Point-Alpha-Gemeinde	1 373	1 385	1 040	994	638	523	643	849	858	554
87	438012	Rödermark, Stadt	1 369	1 261	1 275	1 162	1 115	1 118	1 024	973	933	879
88	635007	Diemelsee	1 360	949	821	1 312	749	887	620	629	683	546
89	439004	Geisenheim, Hochschulstadt	1 359	1 266	995	1 034	946	977	889	779	911	692
90	436008	Kelkheim (Taunus), Stadt	1 354	1 342	1 360	1 253	1 176	1 126	1 078	954	911	879
91	431012	Hirschhorn (Neckar), Stadt	1 354	1 235	1 147	796	942	1 340	1 130	966	809	1 110
92	531018	Wettenberg	1 353	1 173	1 190	1 093	996	1 141	892	886	956	844
93	534004	Biedenkopf, Stadt	1 347	1 203	1 370	1 262	1 198	1 184	1 234	1 079	1 004	1 000
94	438003	Egelsbach	1 345	1 375	1 394	1 273	1 192	1 158	1 067	1 078	888	890
95	434011	Usingen, Stadt	1 344	1 243	1 278	1 092	970	969	949	885	862	1 248
96	531004	Fernwald	1 338	1 379	1 565	1 310	1 261	1 236	1 137	1 017	861	779
97	435018	Linsengericht	1 333	1 235	1 118	1 059	980	891	890	946	794	938
98	438010	Obertshausen, Stadt	1 332	1 364	1 532	1 236	1 221	1 122	1 165	1 181	968	850
99	632002	Bad Hersfeld, Kreisstadt	1 330	1 216	1 134	1 056	991	869	1 015	838	979	947
100	433006	Groß-Gerau, Stadt	1 330	1 431	1 660	1 464	1 114	1 301	1 075	1 001	1 065	1 093
101	440018	Ober-Mörlen	1 327	1 361	1 454	1 176	1 072	1 218	1 052	1 048	1 007	846
102	432010	Groß-Umstadt, Stadt	1 318	1 298	1 176	1 110	1 081	1 035	977	907	949	876
103	635015	Korbach, Hansestadt, Krst.	1 313	1 233	1 135	1 183	962	1 046	947	886	893	732
104	432005	Eppertshausen	1 313	1 248	1 110	1 181	988	885	891	885	737	816
105	531011	Lich, Stadt	1 310	1 165	1 323	1 143	1 039	829	922	903	894	701
106	435019	Maintal, Stadt	1 301	1 192	1 223	1 186	1 108	1 048	1 001	825	869	819

### 3. Gemeindliche Steuereinnahmekraft<sup>1)</sup> in Euro je Einwohner<sup>2)</sup> 2010 bis 2018 mit Ranking 2019

Ranking 2019 <sup>3)</sup>	Gemeindekennziffer	Gemeindename	2019	2018	2017	2016	2015	2014	2013	2012	2011	2010
107	436004	Flörsheim am Main, Stadt	1 298	1 201	1 199	1 244	1 187	1 214	1 178	1 009	825	1 004
108	438006	Langen (Hessen), Stadt	1 294	1 348	1 316	1 263	1 062	977	1 005	939	944	1 069
109	440012	Karben, Stadt	1 292	1 326	1 267	1 031	1 070	1 097	1 014	948	829	912
110	535001	Alsfeld, Stadt	1 291	1 159	1 098	914	867	855	869	856	828	629
111	439016	Waldems	1 284	1 356	1 363	1 141	1 124	1 055	981	777	759	856
112	432022	Seeheim-Jugenheim	1 283	1 168	1 185	1 114	1 046	997	975	904	855	765
113	535019	Wartenberg	1 271	1 079	1 024	944	813	890	772	646	635	603
114	431022	Zwingenberg, Stadt	1 270	1 099	1 120	1 073	1 046	967	860	913	814	799
115	635008	Diemelstadt, Stadt	1 270	1 211	987	1 005	996	927	827	780	668	564
116	631020	Petersberg	1 267	1 218	1 148	981	1 066	902	883	824	716	757
117	431016	Lorsch, Karolingerstadt	1 263	1 213	1 152	1 077	1 021	981	941	827	774	807
118	439015	Taunusstein, Stadt	1 261	1 261	1 240	1 180	1 111	1 100	1 085	1 077	910	936
119	534006	Cölbe	1 259	1 127	1 153	1 118	911	891	732	704	683	689
120	431003	Biblis	1 255	979	1 228	888	1 826	1 403	829	1 016	2 125	936
121	432016	Ober-Ramstadt, Stadt	1 252	1 342	1 388	1 152	1 077	874	1 048	1 052	917	907
122	440016	Nidda, Stadt	1 247	1 121	1 031	927	858	834	775	700	663	612
123	633017	Lohfelden	1 247	1 178	1 162	1 113	1 044	896	919	934	790	641
124	532006	Dillenburg, Stadt	1 247	1 179	1 157	1 073	1 015	903	1 030	947	902	771
125	531009	Langgöns	1 247	1 135	1 137	1 101	973	922	888	830	763	737
126	533017	Weilburg, Stadt	1 241	1 221	1 150	1 006	1 167	893	815	846	810	737
127	634013	Malsfeld	1 236	1 252	1 279	1 698	1 258	1 156	971	906	829	919
128	435011	Großkrotzenburg	1 234	914	1 829	947	925	922	358	606	859	1 338
129	633008	Fuldabrück	1 230	1 218	1 343	1 319	1 209	972	1 196	908	874	987
130	439011	Niedernhausen	1 229	1 167	1 136	1 109	1 052	974	934	824	825	800
131	435026	Schöneck	1 227	1 167	1 141	1 076	996	974	866	784	744	744
132	434010	Steinbach (Taunus), Stadt	1 221	1 076	1 120	1 057	954	968	914	827	841	731
133	632016	Philippsthal (Werra)	1 219	1 969	1 559	1 823	4 387	2 387	3 023	4 033	4 591	1 203
134	531005	Gießen, Universitätsstadt	1 216	1 151	1 154	1 022	998	955	964	850	763	768
135	633015	Kaufungen	1 214	1 170	1 097	1 116	1 001	944	845	826	802	814
136	434009	Schmitten	1 213	1 119	1 175	1 125	1 081	1 083	1 001	979	911	909
137	439009	Kiedrich	1 213	1 145	1 108	958	957	982	952	893	766	814
138	433003	Büttelborn	1 213	1 153	1 092	1 058	1 010	938	858	830	765	784
139	431013	Lampertheim, Stadt	1 211	1 229	1 279	1 105	1 036	990	983	750	892	873
140	532009	Eschenburg	1 210	1 166	1 146	1 093	973	1 007	998	954	807	690
141	434007	Neu-Anspach, Stadt	1 208	1 211	1 327	1 181	1 094	1 027	1 002	989	836	830
142	432019	Reinheim, Stadt	1 208	1 148	1 517	1 112	997	1 190	967	862	815	609
143	432009	Groß-Bieberau, Stadt	1 207	1 271	1 511	1 283	1 732	2 559	1 713	1 666	1 490	1 305
144	435021	Nidderau, Stadt	1 207	1 073	1 132	1 081	948	1 012	1 243	858	1 211	796
145	633020	Niestetal	1 207	1 325	1 158	1 082	862	889	808	1 088	1 863	3 575
146	435028	Steinau an der Straße, Brüder-Grimm-Stadt	1 206	1 252	1 194	1 197	1 032	903	836	727	698	659
147	432018	Pfungstadt, Stadt	1 206	1 166	1 273	1 128	1 014	1 016	975	881	839	868
148	433014	Trebur	1 202	1 199	1 123	1 035	979	911	904	781	1 003	863
149	531016	Reiskirchen	1 200	1 167	1 069	988	925	866	833	791	867	641
150	440024	Wölfersheim	1 196	1 045	962	877	806	803	741	730	693	617
151	440001	Altenstadt	1 194	1 149	1 095	1 022	1 039	1 003	945	822	747	840
152	432012	Messel	1 189	1 127	1 082	1 038	957	985	948	928	905	834
153	440002	Bad Nauheim, Stadt	1 177	1 123	1 116	1 011	976	976	876	795	732	718
154	535011	Lauterbach (Hessen), Kreisstadt	1 175	1 053	1 033	940	963	874	915	889	859	746
155	534019	Steffenberg	1 171	1 095	1 063	977	877	953	1 057	1 006	900	604
156	435015	Hasselroth	1 170	1 042	1 092	1 002	908	870	827	862	704	642
157	431020	Viernheim, Stadt	1 169	1 143	1 176	1 101	1 049	1 016	1 045	950	926	799
158	440005	Butzbach, Friedrich-Ludwig-Weidig-Stadt	1 166	1 061	1 107	963	910	870	835	761	683	780
159	439007	Hünstetten	1 164	1 062	1 092	963	885	805	767	739	685	662



### 3. Gemeindliche Steuereinnahmekraft<sup>1)</sup> in Euro je Einwohner<sup>2)</sup> 2010 bis 2018 mit Ranking 2019

Ranking 2019 <sup>3)</sup>	Gemeindekennziffer	Gemeindename	2019	2018	2017	2016	2015	2014	2013	2012	2011	2010
160	440004	Büdingen, Stadt	1 162	1 124	1 045	1 019	945	954	951	724	801	736
161	434013	Weilrod	1 161	1 077	1 141	980	972	856	819	793	691	675
162	435001	Bad Orb, Stadt	1 152	1 138	1 188	2 273	726	697	650	555	551	516
163	531008	Hungen, Stadt	1 151	992	960	982	825	890	923	714	736	616
164	431019	Rimbach	1 151	989	1 063	943	926	891	812	809	831	734
165	431006	Einhausen	1 151	1 102	1 076	959	933	845	831	759	714	683
166	432013	Modautal	1 150	999	926	846	827	803	764	701	626	611
167	438001	Dietzenbach, Kreisstadt	1 149	1 120	1 262	1 119	1 037	978	955	905	903	859
168	439014	Schlangenbad	1 148	1 132	1 045	973	951	935	847	768	732	732
169	437011	Michelstadt, Stadt	1 146	1 062	994	895	923	890	854	775	780	709
170	535013	Mücke	1 143	985	1 245	925	1 100	855	797	828	656	647
171	434004	Grävenwiesbach	1 141	1 163	1 390	1 000	849	791	790	749	683	642
172	433012	Rüsselsheim am Main, Stadt	1 141	1 074	1 089	1 042	1 110	1 065	906	763	1 460	1 067
173	533018	Weilmünster, Marktflerken	1 140	983	1 038	914	889	794	769	757	696	718
174	631015	Hünfeld, Konrad-Zuse-Stadt	1 137	963	951	1 484	933	943	963	849	913	622
175	435025	Schlüchtern, Stadt	1 135	1 130	1 078	1 074	910	886	794	759	751	710
176	433013	Stockstadt am Rhein	1 135	945	910	893	804	766	733	751	593	605
177	535012	Lautertal (Vogelsberg)	1 133	956	820	848	746	684	622	639	562	554
178	435006	Bruchköbel, Stadt	1 130	1 050	1 044	1 012	948	892	835	763	717	734
179	531003	Buseck	1 127	1 111	1 239	988	891	889	817	816	727	696
180	437006	Erbach, Kreisstadt	1 127	1 110	979	879	962	886	840	763	749	618
181	435016	Jossgrund	1 126	1 084	1 080	962	956	804	655	621	560	557
182	532017	Mittenaar	1 126	999	1 030	910	832	837	888	823	718	718
183	432011	Groß-Zimmern	1 119	1 053	1 091	1 045	945	822	821	742	728	664
184	632006	Friedewald	1 116	1 257	1 130	1 134	1 110	1 002	854	841	631	677
185	532007	Driedorf	1 116	1 020	1 035	913	802	791	789	818	828	540
186	440014	Limeshain	1 114	924	949	901	862	814	783	678	723	714
187	432006	Erzhausen	1 113	1 035	968	1 231	1 008	854	821	749	703	768
188	636016	Witzenhausen, Stadt	1 112	1 068	1 044	1 041	989	919	719	712	614	661
189	435013	Hammersbach	1 111	1 024	1 040	975	925	815	805	755	764	704
190	433005	Ginsheim-Gustavsburg	1 107	1 113	1 101	1 025	874	1 106	898	1 057	833	724
191	534007	Dautphetal	1 103	1 128	1 160	1 035	883	827	820	710	658	684
192	413000	Offenbach am Main, Stadt	1 098	1 279	1 065	1 170	1 050	976	978	863	817	791
193	533006	Elz	1 095	1 058	1 032	959	913	930	800	998	944	1 114
194	435009	Freigericht	1 095	1 060	1 063	938	910	867	799	745	682	671
195	435029	Wächtersbach, Stadt	1 091	1 050	1 020	951	880	814	753	753	715	639
196	634023	Schwarzenborn, Stadt	1 090	704	686	670	576	506	620	501	458	439
197	534011	Kirchhain, Stadt	1 090	941	973	914	835	829	840	813	725	652
198	440022	Rockenberg	1 089	982	983	909	846	790	748	733	723	664
199	431017	Mörlenbach	1 088	982	975	910	869	813	791	681	693	650
200	632015	Niederaula	1 083	945	927	818	827	729	701	823	724	593
201	438008	Mühlheim am Main, Stadt	1 083	1 014	1 012	949	849	899	834	940	830	779
202	531014	Pohlheim, Stadt	1 079	1 033	955	879	763	728	699	609	577	555
203	440021	Reichelsheim (Wetterau), Stadt	1 079	983	900	854	826	791	814	752	685	644
204	431005	Büstadt, Stadt	1 078	992	966	950	873	809	755	713	678	632
205	636003	Eschwege, Kreisstadt	1 077	1 008	872	798	794	773	729	716	704	673
206	531002	Biebertal	1 077	991	1 035	944	919	965	851	855	717	751
207	432002	Babenhausen, Stadt	1 075	1 146	1 116	1 024	981	895	974	872	813	869
208	635006	Burgwald	1 075	1 048	1 026	941	779	845	746	674	654	619
209	534013	Lohra	1 075	1 004	915	999	803	687	679	666	670	589
210	440020	Ranstadt	1 074	1 056	963	917	803	769	790	669	713	623
211	433009	Nauheim	1 073	1 076	1 012	993	964	872	812	761	738	710
212	531006	Grünberg, Stadt	1 071	1 031	989	967	920	871	904	904	945	748

### 3. Gemeindliche Steuereinnahmekraft<sup>1)</sup> in Euro je Einwohner<sup>2)</sup> 2010 bis 2018 mit Ranking 2019

Ranking 2019 <sup>3)</sup>	Gemeindekennziffer	Gemeindename	2019	2018	2017	2016	2015	2014	2013	2012	2011	2010
213	634022	Schwalmtal, Stadt	1 067	1 070	946	846	818	693	680	554	601	575
214	635002	Bad Arolsen, Stadt	1 065	965	1 021	868	851	849	742	704	702	611
215	435024	Ronneburg	1 064	981	1 002	896	885	799	776	726	692	681
216	439013	Rüdesheim am Rhein, Stadt	1 064	1 010	1 028	913	875	856	798	787	756	722
217	532014	Hüttenberg	1 063	1 041	980	932	907	894	821	783	736	739
218	432021	Schaafheim	1 061	934	909	823	789	744	693	709	631	634
219	636002	Berkatal	1 061	922	939	735	1 016	1 103	957	732	637	661
220	633005	Calden	1 060	1 093	1 006	882	922	763	706	719	678	714
221	435023	Rodenbach	1 052	1 038	1 124	1 052	919	1 080	939	892	859	800
222	532002	Bischoffen	1 052	1 029	881	822	790	751	718	712	664	594
223	435020	Neuberg	1 048	971	1 061	945	906	893	858	776	747	803
224	634005	Fritzlar, Dom- und Kaiserstadt	1 044	974	935	856	826	760	698	630	581	607
225	437013	Reichelsheim (Odenwald)	1 042	997	1 024	921	889	778	751	674	695	660
226	439005	Heidenrod	1 042	918	963	869	769	729	677	647	617	585
227	437007	Fränkisch-Crumbach	1 041	990	935	835	774	783	754	681	641	583
228	440025	Wöllstadt	1 040	925	949	873	834	814	774	689	656	645
229	534020	Weimar (Lahn)	1 039	1 015	1 064	920	807	774	724	696	667	606
230	631021	Poppenhausen (Wasserkuppe)	1 034	1 013	917	851	741	693	689	603	670	521
231	635014	Hatzfeld (Eder), Stadt	1 034	1 290	921	905	836	789	705	653	1 154	519
232	431007	Fürth	1 032	964	946	890	792	764	746	654	633	603
233	435002	Bad Soden-Salmünster, Stadt	1 032	1 138	1 029	896	920	869	769	742	674	660
234	632011	Kirchheim	1 031	995	925	817	789	753	677	762	665	610
235	440017	Niddatal, Stadt	1 030	950	921	853	830	816	851	741	694	681
236	439012	Oestrich-Winkel, Stadt	1 029	970	1 023	930	871	823	795	756	740	664
237	440007	Florstadt, Stadt	1 028	972	958	902	820	765	729	705	684	621
238	432017	Otzberg	1 027	940	929	883	811	786	734	677	646	604
239	433002	Bischofsheim	1 025	980	1 020	890	874	820	773	715	704	637
240	631011	Großenlüder	1 022	967	871	846	773	744	703	701	605	605
241	633028	Wolfhagen, Hans-Staden-Stadt	1 019	986	920	869	863	824	800	725	718	637
242	533002	Brechen	1 019	990	993	896	872	795	762	721	745	626
243	437003	Brensbach	1 018	995	974	893	836	802	806	718	641	698
244	631018	Neuhof	1 017	1 068	884	966	1 208	1 076	1 144	1 218	1 383	769
245	634024	Spangenberg, Liebenbachstadt	1 011	1 055	1 125	950	969	892	772	905	1 120	859
246	636006	Hessisch Lichtenau, Stadt	1 010	900	885	802	769	679	656	585	605	658
247	535007	Grebenhain	1 010	928	898	835	755	699	632	710	628	680
248	435005	Brachtal	1 009	786	811	789	696	669	617	601	554	532
249	631002	Burghaun	1 008	924	1 037	1 065	904	1 091	882	1 009	565	542
250	533012	Merenberg, Marktflecken	1 007	997	902	993	928	813	710	749	669	560
251	440015	Münzenberg, Stadt	1 006	967	1 031	939	921	809	790	692	669	662
252	534012	Lahntal	1 005	930	955	874	794	734	689	612	570	560
253	439002	Bad Schwalbach, Kreisstadt	1 005	934	984	919	864	808	827	746	699	669
254	535006	Grebenua, Stadt	1 004	980	1 010	915	807	661	656	640	584	535
255	532021	Solms, Stadt	1 003	979	895	807	801	802	1 288	960	629	596
256	534010	Gladenbach, Stadt	1 002	937	924	927	853	775	737	737	615	603
257	535017	Schwalmtal	1 000	816	775	650	673	581	635	605	525	499
258	438004	Hainburg	1 000	956	996	924	846	891	800	751	726	736
259	532010	Greifenstein	999	864	930	804	747	797	695	675	659	624
260	440010	Glauburg	999	897	897	859	776	796	698	625	646	582
261	431004	Birkenau	997	983	870	880	834	769	731	691	603	628
262	634002	Edermünde	996	922	874	840	783	717	689	632	625	602
263	532013	Hohenahr	995	950	949	824	780	754	658	628	558	557
264	533004	Dornburg	995	883	883	840	787	706	706	685	662	583
265	534008	Ebsdorfergrund	994	971	955	860	829	754	796	709	600	575

### 3. Gemeindliche Steuereinnahmekraft<sup>1)</sup> in Euro je Einwohner<sup>2)</sup> 2010 bis 2018 mit Ranking 2019

Ranking 2019 <sup>3)</sup>	Gemeindekennziffer	Gemeindename	2019	2018	2017	2016	2015	2014	2013	2012	2011	2010
266	435007	Erlensee, Stadt	994	976	970	905	955	719	718	663	635	607
267	631017	Künzell	992	885	875	825	803	731	684	618	610	575
268	633001	Ahnatal	992	950	923	866	806	768	704	679	690	637
269	533015	Villmar, Marktflecken	989	920	882	800	780	715	677	625	649	587
270	633029	Zierenberg, Stadt	988	856	842	786	763	691	654	613	603	572
271	634011	Knüllwald	986	929	851	752	685	687	619	587	577	559
272	531013	Lollar, Stadt	985	842	893	884	790	765	663	727	704	596
273	431018	Neckarsteinach, Stadt	985	1 031	1 042	801	791	861	929	885	611	944
274	631004	Ebersburg	984	921	875	683	743	657	652	670	631	499
275	534002	Angelburg	983	975	970	828	860	770	686	622	565	614
276	433011	Riedstadt, Stadt	981	947	938	884	835	784	728	700	707	693
277	533011	Mengerskirchen, Marktflecken	981	993	862	794	764	578	647	654	568	565
278	632003	Bebra, Stadt	976	890	859	869	768	718	697	638	596	599
279	435004	Birstein	969	878	786	780	766	706	663	659	705	554
280	633026	Vellmar, Stadt	968	933	954	894	748	891	757	703	659	654
281	633013	Hofgeismar, Stadt	966	886	877	828	787	706	682	686	644	641
282	531010	Laubach, Stadt	962	886	877	772	769	702	713	772	859	443
283	631003	Dipperz	961	1 022	867	576	916	723	628	626	597	540
284	531017	Staufenberg, Stadt	958	921	924	814	750	755	805	705	639	553
285	635005	Bromskirchen	954	874	1 270	930	1 098	905	977	1 077	832	663
286	435027	Sinnatal	950	1 031	820	746	673	617	614	561	576	497
287	634007	Gudensberg, Stadt	948	877	781	748	692	727	668	644	633	656
288	631013	Hofbieber	948	854	783	752	683	609	586	558	529	494
289	431021	Wald-Michelbach	946	930	912	880	829	788	737	671	587	564
290	633014	Immenhausen, Stadt	945	969	931	873	832	743	679	634	652	581
291	533005	Elbtal	944	822	778	731	738	630	618	564	629	527
292	439006	Hohenstein	942	913	860	813	794	804	739	659	621	609
293	440006	Echzell	941	904	871	804	742	778	752	651	621	540
294	534017	Rauschenberg, Stadt	941	861	851	835	735	672	597	545	513	467
295	532020	Sinn	939	903	1 023	844	820	797	785	719	658	620
296	431014	Lautertal (Odenwald)	939	926	905	833	782	781	744	699	640	606
297	631016	Kalbach	935	816	815	694	718	664	683	647	568	568
298	534001	Amöneburg, Stadt	935	850	816	786	719	686	649	580	561	540
299	633011	Habichtswald	933	981	919	847	746	701	630	587	576	558
300	535010	Kirtorf, Stadt	933	747	707	645	596	564	659	621	590	506
301	532008	Ehringshausen	933	993	972	957	960	946	815	890	839	680
302	634012	Körle	931	862	872	941	812	746	760	700	670	639
303	535018	Ulrichstein, Stadt	930	869	803	772	825	722	755	714	618	607
304	533013	Runkel, Stadt	930	1 010	1 162	1 004	837	666	703	885	830	886
305	532003	Braunfels, Stadt	924	874	851	795	741	726	702	634	602	621
306	632020	Wildeck	924	782	727	716	613	569	560	572	533	503
307	435008	Flörsbachtal	924	926	887	873	732	720	628	593	528	492
308	432007	Fischbachtal	923	826	832	764	729	683	659	615	580	563
309	432015	Münster (Hessen)	922	919	903	855	779	747	740	669	674	589
310	633023	Schauenburg	920	941	846	807	846	711	666	627	597	585
311	633004	Breuna	919	853	815	760	725	661	614	572	523	513
312	631012	Hilders, Marktgemeinde	919	818	763	768	671	615	629	604	618	546
313	633018	Naumburg, Stadt	918	865	871	720	675	705	613	584	578	538
314	531001	Allendorf (Lumda), Stadt	915	876	841	834	792	722	712	627	636	598
315	535014	Romrod, Stadt	914	930	864	757	726	689	657	591	560	567
316	535015	Schlitz, Stadt	914	940	823	791	736	680	654	608	576	525
317	533008	Hünfelden	910	860	859	808	767	691	650	603	580	534
318	634025	Wabern	910	856	760	671	614	616	616	600	549	533

### 3. Gemeindliche Steuereinnahmekraft<sup>1)</sup> in Euro je Einwohner<sup>2)</sup> 2010 bis 2018 mit Ranking 2019

Ranking 2019 <sup>3)</sup>	Gemeindekennziffer	Gemeindename	2019	2018	2017	2016	2015	2014	2013	2012	2011	2010
319	636012	Waldkappel, Stadt	910	851	760	686	669	635	581	581	537	536
320	535016	Schotten, Stadt	905	880	860	817	714	711	675	616	582	550
321	533010	Löhnberg	904	738	875	735	672	656	673	642	663	540
322	636008	Meißner	903	704	674	646	622	569	540	538	526	473
323	534003	Bad Endbach	903	767	737	649	644	591	542	528	468	480
324	634001	Borken (Hessen), Stadt	902	833	812	648	748	638	582	391	517	648
325	634009	Homburg (Efze), Reformationsstadt, Krst.	899	971	984	972	829	836	821	800	745	758
326	635017	Rosenthal, Stadt	898	854	770	677	602	593	648	557	565	555
327	632013	Nentershausen	897	709	649	570	556	443	462	494	427	400
328	632007	Haunack	895	870	837	801	715	655	583	562	664	605
329	439001	Aarbergen	895	839	895	795	836	753	703	681	684	659
330	437012	Mossautal	894	882	816	786	765	743	772	723	646	636
331	534021	Wetter (Hessen), Stadt	893	837	791	728	682	641	618	567	525	520
332	532016	Leun, Stadt	892	777	750	653	610	609	569	578	485	475
333	532022	Waldsolms	892	907	891	817	806	734	716	622	606	583
334	635003	Bad Wildungen, Stadt	891	918	899	837	759	746	707	658	635	647
335	532004	Breitscheid	891	873	889	806	748	714	712	707	641	611
336	631010	Gersfeld (Rhön), Stadt	889	815	787	746	592	581	570	535	502	433
337	634021	Schrecksbach	888	764	737	688	578	493	508	519	444	430
338	633024	Söhrewald	887	857	845	733	716	653	596	547	554	528
339	431015	Lindenfels, Stadt	886	871	846	775	791	714	653	627	606	566
340	635021	Waldeck, Stadt	885	851	773	684	684	686	584	526	513	498
341	633002	Bad Karlshafen, Stadt	884	861	793	751	812	680	574	601	584	570
342	535004	Freiensteinau	882	811	849	795	687	659	606	533	506	507
343	533007	Hadamar, Stadt	881	825	765	721	740	608	614	601	569	489
344	431008	Gorxheimertal	879	866	845	758	744	723	668	636	640	644
345	633009	Fuldaatal	878	773	838	784	772	688	690	630	615	591
346	633006	Bad Emstal	877	809	824	754	693	641	598	543	548	524
347	535002	Antrifttal	876	784	719	693	625	668	544	555	528	445
348	532018	Schöffengrund	873	859	831	760	723	692	657	604	585	564
349	533001	Beselich	872	853	863	818	742	685	641	563	610	546
350	635020	Volkmarzen, Stadt	871	803	955	752	708	669	739	585	712	552
351	437001	Bad König, Stadt	869	865	845	854	736	709	670	656	598	552
352	437005	Brombachtal	869	817	815	747	682	653	619	546	526	509
353	632010	Hohenroda	869	849	3 469	780	721	608	695	565	562	457
354	634027	Bad Zwesten	869	842	742	666	660	653	619	566	525	519
355	437009	Höchst i. Odw.	867	904	819	856	736	709	737	639	640	619
356	632008	Haunetal	864	845	838	761	646	638	636	607	516	507
357	535003	Feldatal	862	787	745	696	643	676	585	507	491	486
358	533019	Weinbach	862	830	760	757	653	634	572	532	528	502
359	635009	Edertal, Nationalparkgemeinde	861	739	995	698	653	638	536	156	512	807
360	631008	Flieden	857	802	785	686	640	611	565	523	512	473
361	635018	Twistetal	854	780	728	659	630	628	636	511	506	483
362	437016	Oberzent, Stadt	853	804	.	.	.	.	.	.	.	.
363	534022	Wohratal	850	792	725	852	712	606	533	555	595	614
364	632019	Schenklengsfeld	848	771	713	673	656	645	598	617	540	508
365	632017	Ronshausen	847	845	719	635	648	570	549	515	506	436
366	635012	Gemünden (Wohra), Stadt	846	904	691	657	703	614	606	605	669	558
367	634006	Gilsberg	843	832	741	711	602	553	557	489	500	470
368	535005	Gemünden (Felda)	841	833	819	747	718	687	619	602	539	495
369	534015	Münchhausen	839	784	768	678	658	617	618	557	523	495
370	636014	Wehretal	838	752	766	680	630	575	563	514	536	495
371	440009	Gedern, Stadt	834	1 053	1 099	910	901	991	967	820	854	730

### 3. Gemeindliche Steuereinnahmekraft<sup>1)</sup> in Euro je Einwohner<sup>2)</sup> 2010 bis 2018 mit Ranking 2019

Ranking 2019 <sup>3)</sup>	Gemeindekennziffer	Gemeindename	2019	2018	2017	2016	2015	2014	2013	2012	2011	2010
372	631005	Ehrenberg (Rhön)	833	749	701	605	602	585	598	570	547	504
373	635016	Lichtenfels, Stadt	829	852	718	761	688	605	599	610	605	501
374	634018	Niederstein, Stadt	825	777	730	732	668	644	674	656	574	530
375	440011	Hirzenhain	824	841	747	748	680	648	628	661	600	522
376	532019	Siegbach	823	743	722	655	634	635	572	568	541	514
377	631001	Bad Salzschlirf	822	786	782	760	749	745	689	665	774	444
378	439010	Lorch, Stadt	820	776	787	694	632	609	595	550	578	511
379	633007	Espenau	819	771	740	706	717	643	638	576	562	545
380	636004	Großalmerode, Stadt	819	800	794	736	717	660	763	640	557	509
381	634004	Frielendorf, Marktflücken	819	765	715	686	600	552	543	501	490	517
382	531015	Rabenu	818	732	706	678	650	618	609	553	522	518
383	633025	Trendelburg, Stadt	812	699	676	622	601	580	525	577	473	485
384	636007	Meinhard	811	735	716	601	565	530	539	597	484	447
385	440019	Ortenberg, Stadt	811	776	763	678	635	641	614	570	624	533
386	634003	Felsberg, Stadt	811	816	787	725	674	654	592	685	591	501
387	437010	Lützelbach	805	737	733	647	619	619	579	520	518	513
388	634015	Morschen	805	796	754	630	599	570	536	507	503	458
389	632018	Rotenburg a. d. Fulda, Stadt	802	782	727	667	663	615	599	535	524	499
390	632001	Alheim	794	699	681	677	601	513	484	619	738	430
391	633010	Grebenstein, Stadt	794	725	723	654	650	576	569	518	495	471
392	636005	Herleshausen	793	748	755	615	569	505	550	554	521	485
393	631019	Nüsttal	791	753	685	661	585	530	530	509	463	412
394	533014	Selters (Taunus)	790	732	752	666	666	583	566	533	499	489
395	633021	Oberweser	788	852	761	654	659	651	604	515	546	465
396	633016	Liebenau, Stadt	787	746	706	616	579	605	536	528	481	469
397	634026	Willingshausen	786	751	718	681	632	574	584	532	502	529
398	635013	Haina (Kloster)	784	730	679	611	555	519	467	449	457	433
399	631014	Hosenfeld	781	749	742	708	667	633	588	558	486	482
400	634017	Neukirchen, Stadt	780	719	697	654	615	539	514	484	477	464
401	633012	Helsa	779	665	729	678	629	625	553	500	549	512
402	533016	Waldbrunn (Westerwald)	772	745	738	646	637	570	590	535	500	480
403	632012	Ludwigsau	767	693	660	516	588	501	429	431	454	438
404	431009	Grasellenbach	764	758	762	718	665	610	578	548	558	495
405	632005	Cornberg	763	607	606	563	394	529	486	493	376	338
406	633022	Reinhardshagen	762	747	735	657	689	609	605	536	598	530
407	635010	Frankenau, Nationalparkstadt	761	705	698	666	610	592	547	454	430	412
408	634016	Neuental	760	663	596	532	525	523	503	443	415	468
409	635019	Vöhl, Nationalparkgemeinde	754	719	675	645	587	563	516	450	431	416
410	636011	Sontra, Stadt	750	719	692	626	547	569	602	501	487	463
411	636001	Bad Sooden-Allendorf, Stadt	743	698	689	620	580	549	518	483	513	468
412	636013	Wanfried, Stadt	729	660	683	612	580	537	527	450	486	483
413	631023	Tann (Rhön), Stadt	727	658	664	675	609	579	521	556	510	462
414	636009	Neu-Eichenberg	726	683	644	632	598	544	546	523	472	486
415	534016	Neustadt (Hessen), Stadt	726	663	656	564	607	595	557	493	456	447
416	633019	Nieste	713	810	772	902	806	804	734	636	537	513
417	632004	Breitenbach a. Herzberg	712	696	646	551	539	495	435	433	478	416
418	634010	Jesberg	710	645	599	597	543	517	471	430	427	397
419	633027	Wahlsburg	707	639	634	619	615	570	498	429	408	384
420	636010	Ringgau	685	651	614	563	543	524	514	450	454	432
421	634020	Ottrau	676	618	561	526	504	450	418	378	378	360
422	634019	Oberaula	676	683	634	584	592	570	508	491	489	465
423	636015	Weißborn	534	469	502	447	404	366	348	326	325	300
	437002	Beerfelden, Stadt	.	.	820	764	717	666	709	679	589	541

### 3. Gemeindliche Steuereinnahmekraft<sup>1)</sup> in Euro je Einwohner<sup>2)</sup> 2010 bis 2018 mit Ranking 2019

Ranking 2019 <sup>3)</sup>	Gemeindekennziffer	Gemeindenname	2019	2018	2017	2016	2015	2014	2013	2012	2011	2010
	437008	Hesseneck	.	.	690	598	609	562	517	469	474	476
	437014	Rothenberg	.	.	868	763	743	730	668	575	548	523
	437015	Sensbachtal	.	.	632	609	583	524	522	483	453	432

1) Die Steuereinnahmekraft wurde ohne die Ausgleichsleistungen nach dem Familienleistungsausgleich berechnet. — 2) Einwohnerzahlen jeweils zum 30.06. bis einschl. 2011 nach der Fortschreibung der VZ 1987, ab 2012 auf der Basis des Zensus 2011. — 3) Gemeinden absteigend sortiert nach den Werten von 2019. Am Ende und ohne Rankingplatz ausgewiesen sind die 4 ehemaligen Gemeinden des Odenwaldkreises, die am 01.01.2018 zur Stadt Oberzent (437016, Rankingplatz 354) zusammengelegt wurden.

#### 4. Streuung der Realsteuerhebesätze 2019 nach Gemeindegrößenklassen<sup>1)</sup>

Lfd. Nr.	Gemeindegrößenklasse	Kom-munen, die die Steuer er-heben	Hebesatz von ... bis ... %										Kom-munen, die die Steuer nicht er-heben	Ge-wo-gener Durch-schnitts-hebesatz %
			bis 200	201 bis 250	251 bis 300	301 bis 350	351 bis 400	401 bis 450	451 bis 500	501 bis 550	551 bis 600	über 600		
			Anzahl der Gemeinden											

##### Grundsteuer A

<b>Kreisfreie Städte mit ... Einwohnern</b>															
1	500 000 und mehr	1	1	—	—	—	—	—	—	—	—	—	—	—	175 <sup>2)</sup>
2	200 000 bis unter 500 000	2	—	—	1	—	—	1	—	—	—	—	—	—	307
3	weniger als 200 000	2	—	1	—	1	—	—	—	—	—	—	—	—	297
4	<b>zusammen</b>	5	1	1	1	1	—	1	—	—	—	—	—	—	248
<b>Kreisangehörige Gemeinden mit ... Einwohnern</b>															
5	50 000 und mehr <sup>3)</sup>	7	1	1	1	2	—	1	—	—	—	1	—	—	305
6	20 000 bis unter 50 000	46	3	1	1	8	12	11	5	3	1	1	1	1	413
7	10 000 bis unter 20 000	110	1	1	6	33	23	16	12	7	6	5	2	2	422
8	5 000 bis unter 10 000	132	—	3	9	37	41	18	10	7	4	3	1	1	390
9	3 000 bis unter 5 000	75	—	—	2	19	23	3	8	4	7	9	—	—	450
10	weniger als 3 000	44	—	—	1	11	15	5	5	2	2	3	—	—	420
11	<b>zusammen</b>	414	5	6	20	110	114	54	40	23	20	22	4	4	412
12	<b>i n s g e s a m t</b>	419	6	7	21	111	114	55	40	23	20	22	4	4	407

##### Grundsteuer B

<b>Kreisfreie Städte mit ... Einwohnern</b>															
13	500 000 und mehr	1	—	—	—	—	—	—	1	—	—	—	—	—	500 <sup>2)</sup>
14	200 000 bis unter 500 000	2	—	—	—	—	—	—	2	—	—	—	—	—	491
15	weniger als 200 000	2	—	—	—	—	—	—	—	1	—	1	—	—	720
16	<b>zusammen</b>	5	—	—	—	—	—	—	3	1	—	1	—	—	533
<b>Kreisangehörige Gemeinden mit ... Einwohnern</b>															
17	50 000 und mehr <sup>3)</sup>	7	—	—	—	2	1	—	—	—	2	2	—	—	538
18	20 000 bis unter 50 000	47	1	—	—	1	6	11	11	8	5	4	—	—	483
19	10 000 bis unter 20 000	112	1	1	4	3	32	24	16	13	7	11	—	—	460
20	5 000 bis unter 10 000	133	—	2	6	5	59	23	19	7	4	8	—	—	429
21	3 000 bis unter 5 000	75	—	—	—	5	30	4	10	7	7	12	—	—	476
22	weniger als 3 000	44	—	1	—	1	23	6	6	—	3	4	—	—	430
23	<b>zusammen</b>	418	2	4	10	17	151	68	62	35	28	41	—	—	472
24	<b>i n s g e s a m t</b>	423	2	4	10	17	151	68	65	36	28	42	—	—	490

##### Gewerbsteuer

<b>Kreisfreie Städte mit ... Einwohnern</b>															
25	500 000 und mehr	1	—	—	—	—	—	—	1	—	—	—	—	—	460 <sup>2)</sup>
26	200 000 bis unter 500 000	2	—	—	—	—	—	1	1	—	—	—	—	—	450
27	weniger als 200 000	2	—	—	—	—	—	1	1	—	—	—	—	—	450
28	<b>zusammen</b>	5	—	—	—	—	—	2	3	—	—	—	—	—	457
<b>Kreisangehörige Gemeinden mit ... Einwohnern</b>															
29	50 000 und mehr <sup>3)</sup>	7	—	—	—	—	4	3	—	—	—	—	—	—	402
30	20 000 bis unter 50 000	47	—	—	—	2	38	7	—	—	—	—	—	—	368
31	10 000 bis unter 20 000	112	—	—	1	5	86	16	3	1	—	—	—	—	378
32	5 000 bis unter 10 000	133	—	—	—	8	110	12	3	—	—	—	—	—	372
33	3 000 bis unter 5 000	75	—	—	—	3	60	10	1	1	—	—	—	—	386
34	weniger als 3 000	44	—	—	—	—	40	3	1	—	—	—	—	—	379
35	<b>zusammen</b>	418	—	—	1	18	338	51	8	2	—	—	—	—	377
36	<b>i n s g e s a m t</b>	423	—	—	1	18	338	53	11	2	—	—	—	—	414

1) Einwohnerzahlen zum 30.06.2019 auf der Basis des Zensus 2011. — 2) Effektiver Hebesatz. — 3) Sonderstatusstädte.